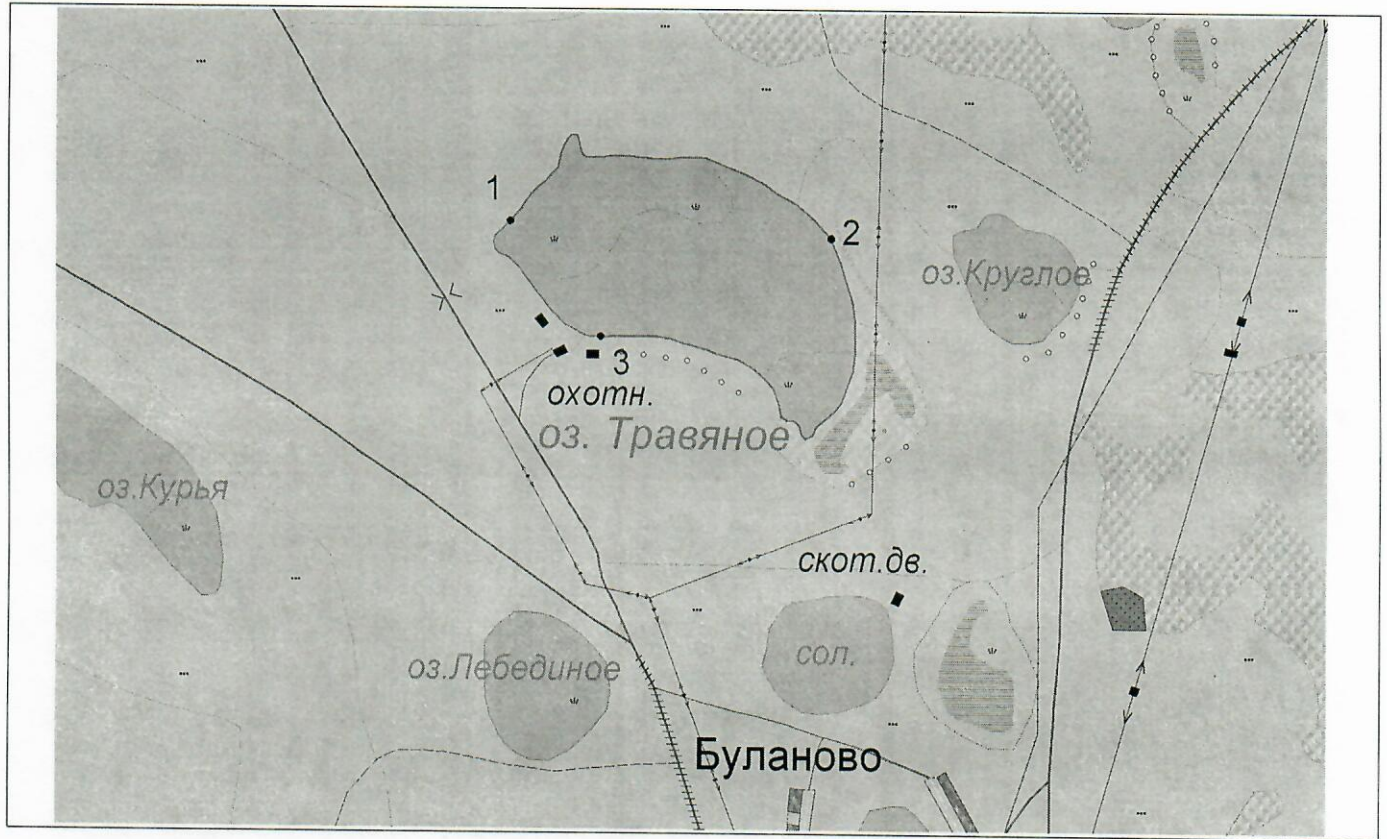


СХЕМА ГРАНИЦ РЫБОВОДНОГО УЧАСТКА

Наименование рыбоводного участка	Площадь рыбовод- ного участка, га	Площадь водного объекта, га	Географические координаты рыбоводного участка			Цель исполь- зования рыбоводног о участка	Место располо- жения рыбоводного участка
			№ точ ки	С.Ш.	В.Д.		
Озеро Травяное (н.п. Буланово)	84,5	84,5	1	54°30'49"	62°37'07"	Товарное рыбоводство	Октябрьский муниципальный район
			2	54°30'47"	62°38'15"		
			3	54°30'35"	62°37'26"		



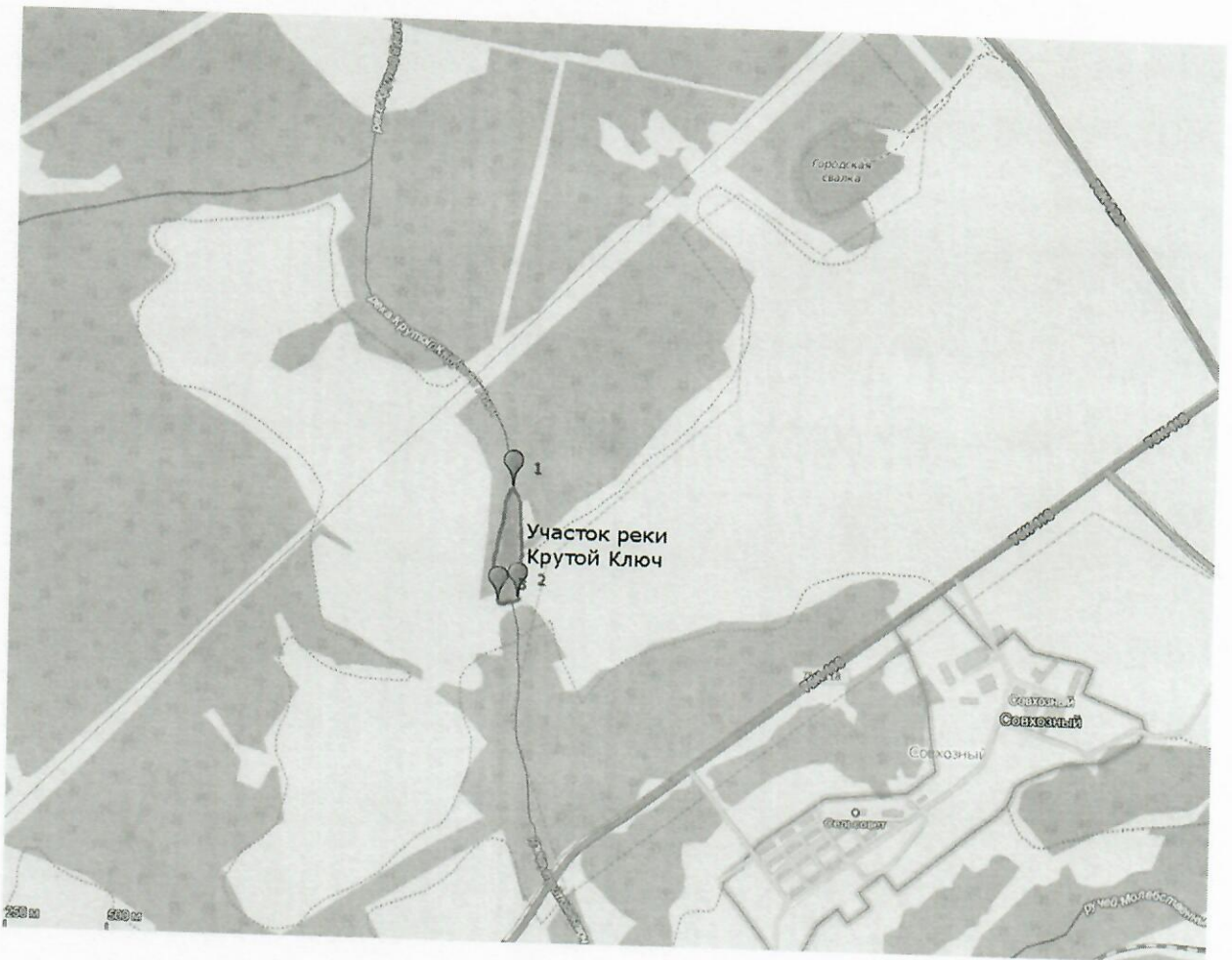
1:25 000

Условные обозначения:

- Границы населенных пунктов;
- Границы рыбоводного участка;
- 1 Точки границ рыбоводного участка;

СХЕМА ГРАНИЦ РЫБОВОДНОГО УЧАСТКА

Наименование рыбоводного участка	Площадь рыбоводн ого участка, га	Площадь водного объекта, га	Географические координаты рыбоводного участка			Цель исполь- зования рыбоводн ого участка	Место располо- жения рыбоводного участка
			№ точки	С.Ш.	В.Д.		
Участок реки Крутой Ключ	1,1	1,1	1 2 3	54°50'12" 54°50'13" 54°50'02"	58°21'24" 58°21'25" 58°21'22"	Товарное рыбоводство	Катав- Ивановский муниципальный район



Условные обозначения:

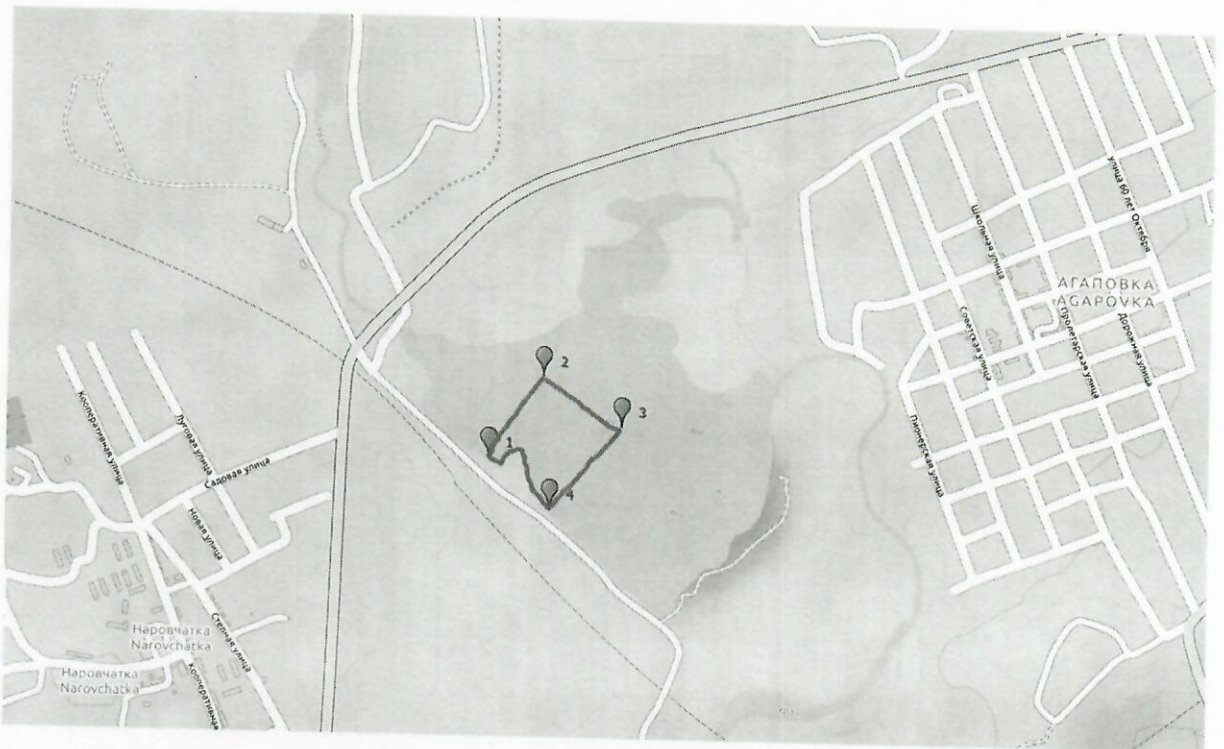
— Границы рыбоводного участка;



1 Точки границ рыбоводного участка.

СХЕМА ГРАНИЦ РЫБОВОДНОГО УЧАСТКА

Наименование рыбоводного участка	Площадь рыбовод- ного участка, га	Площадь водного объекта, га	Географические координаты рыбоводного участка			Цель исполь- зования рыбоводн ого участка	Место располо- жения рыбоводного участка
			№ точки	С.Ш.	В.Д.		
Участок реки Урал (н.п. Агаповка)	7,5	7,5	1	53°14'32"	59°06'29"	Товарное рыбоводство	Агаповский муниципальный район
			2	53°17'40"	59°06'37"		
			3	53°17'35"	59°06'50"		
			4	53°17'27"	59°06'39"		



Масштаб 1:10000

Условные обозначения:

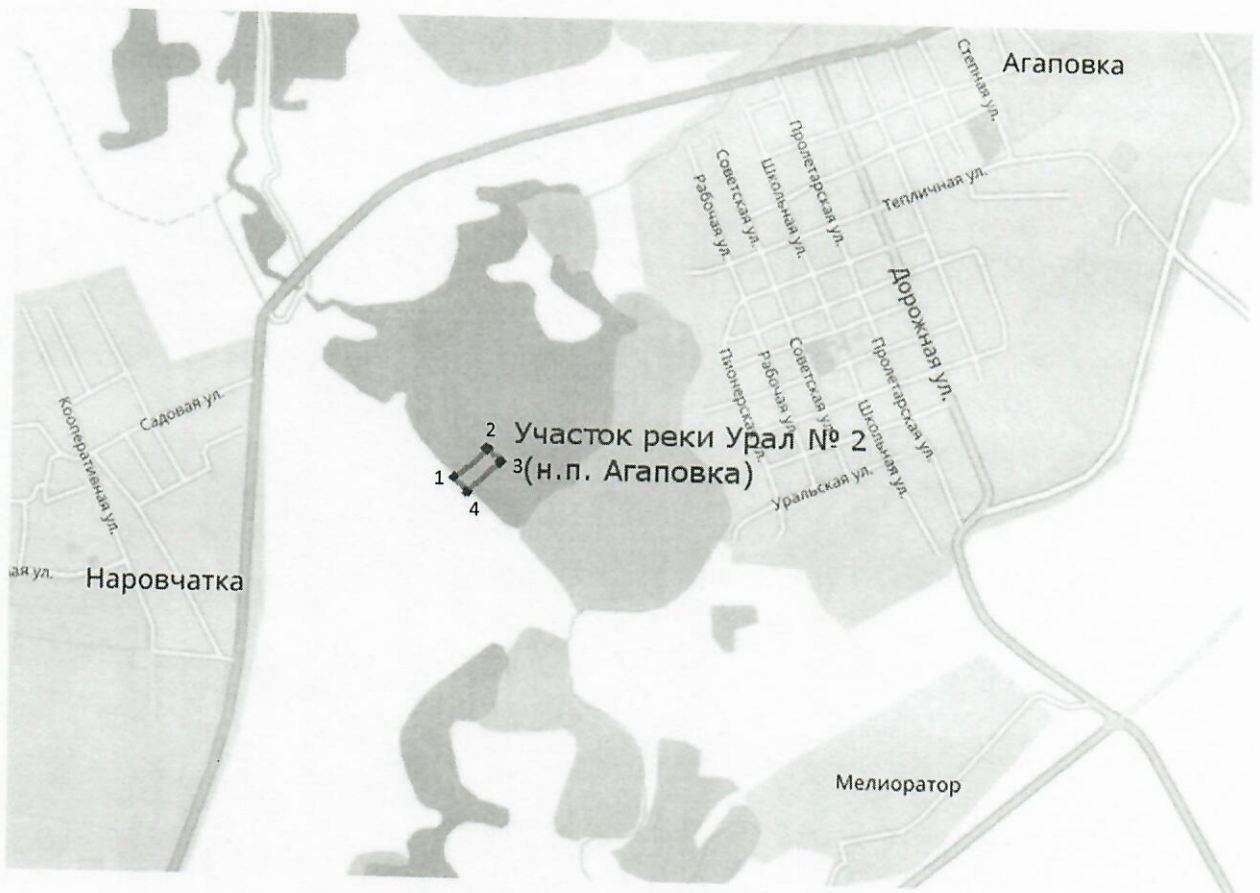
— Границы рыбоводного участка;



Точки границ рыбоводного участка.

СХЕМА ГРАНИЦ РЫБОВОДНОГО УЧАСТКА

Наименование рыбоводного участка	Площадь рыбовод- ного участка, га	Площадь водного объекта, га	Географические координаты рыбоводного участка			Цель исполь- зования рыбоводн ого участка	Место располо- жения рыбоводного участка
			№ точки	С.Ш.	В.Д.		
Участок реки Урал № 2 (н.п. Агаповка)	1,0	1,0	1	53°17'23"	59°06'45"	Товарное рыбоводство	Агаповский муниципальный район
			2	53°17'27"	59°06'53"		
			3	53°17'26"	59°06'55"		
			4	53°17'21"	59°06'47"		



Масштаб 1:10000

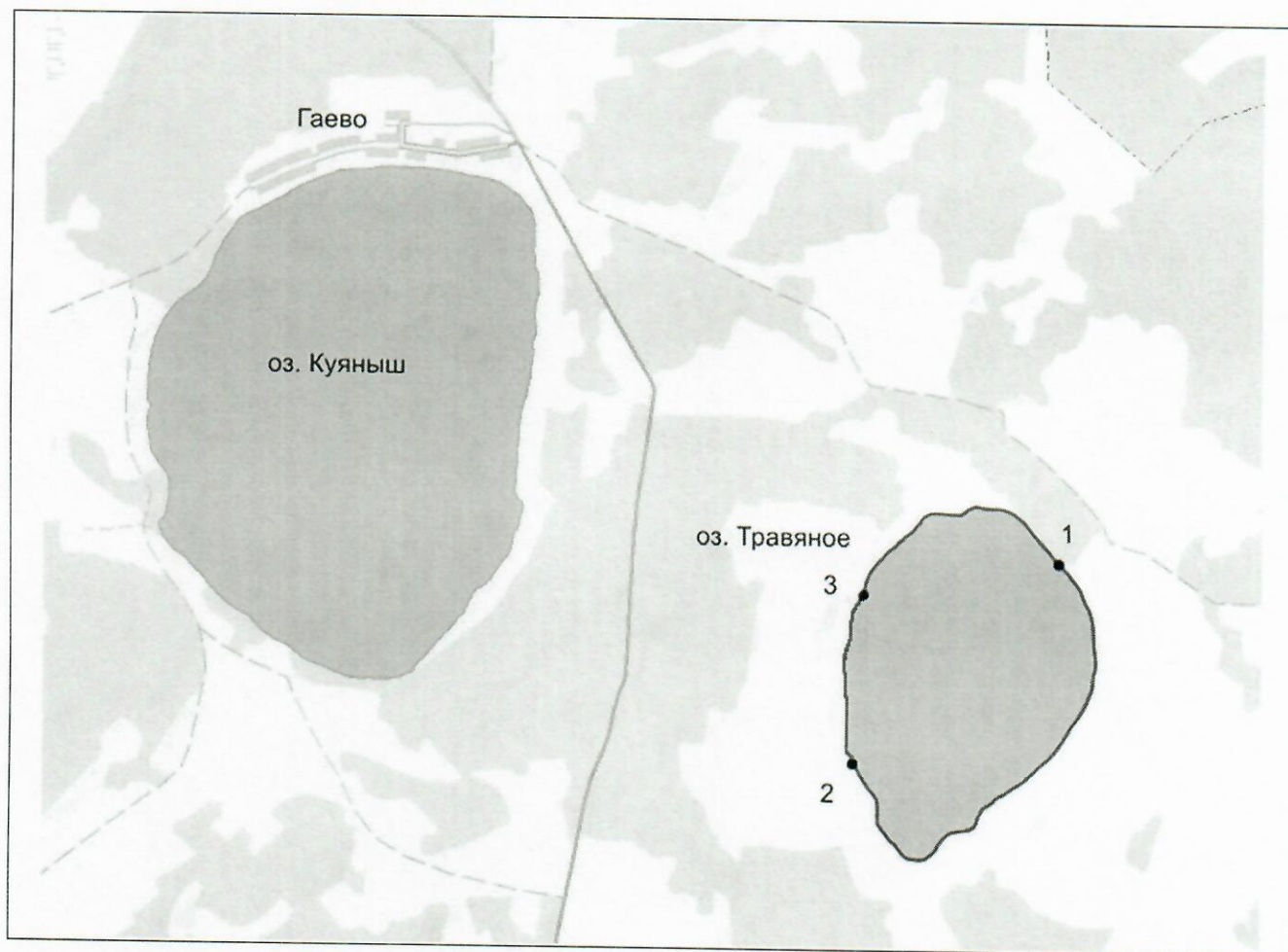
Условные обозначения:

— Границы рыбоводного участка;

●¹ Точки границ рыбоводного участка.

СХЕМА ГРАНИЦ РЫБОВОДНОГО УЧАСТКА

Наименование рыбоводного участка	Площадь рыбовод- ного участка, га	Площадь водного объекта, га	Географические координаты рыбоводного участка			Цель исполь- зования рыб- оводного участка	Место располо- жения рыбоводного участка
			№ точ- ки	С.Ш.	В.Д.		
Озеро Травяное (н.п. Гаево)	220,0	220,0	1	56°16'50"	61°31'56"	Товарное рыбоводство	Каслинский муниципальный район
			2	56°16'10"	61°30'37"		
			3	56°16'42"	61°30'42"		



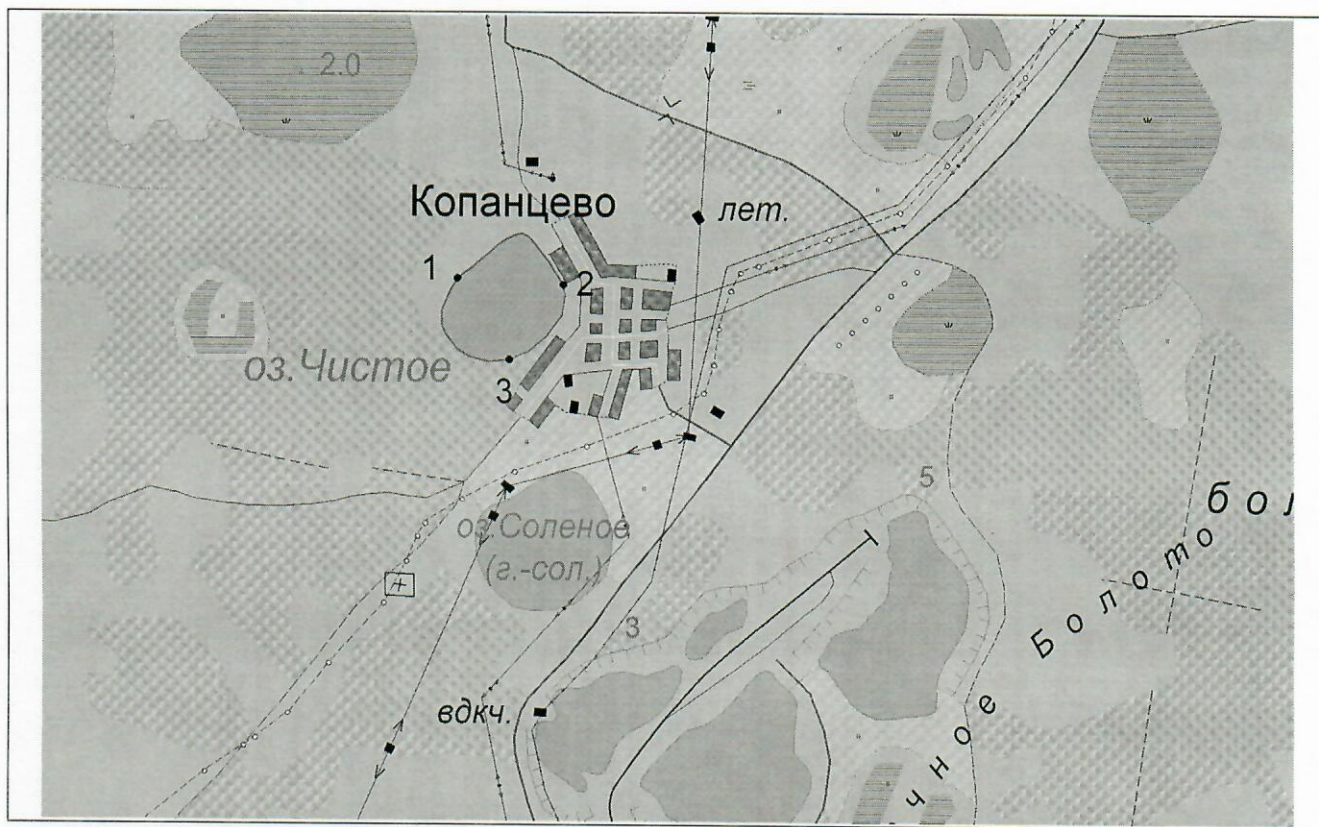
1:50 000

Условные обозначения:

- Границы рыбоводного участка;
- 1 Точки границ рыбоводного участка;

СХЕМА ГРАНИЦ РЫБОВОДНОГО УЧАСТКА

Наименование рыбоводного участка	Площадь рыбовод- ного участка, га	Площадь водного объекта, га	Географические координаты рыбоводного участка			Цель исполь- зования рыб- оводного участка	Место располо- жения рыбоводного участка
			№ точ- ки	С.Ш.	В.Д.		
Озеро Чистое (н.п. Копанцево)	54,0	54,0	1 2 3	54°29'20" 54°29'19" 54°29'10"	61°23'18" 61°23'42" 61°23'22"	Товарное рыбоводство	Увельский муниципальный район



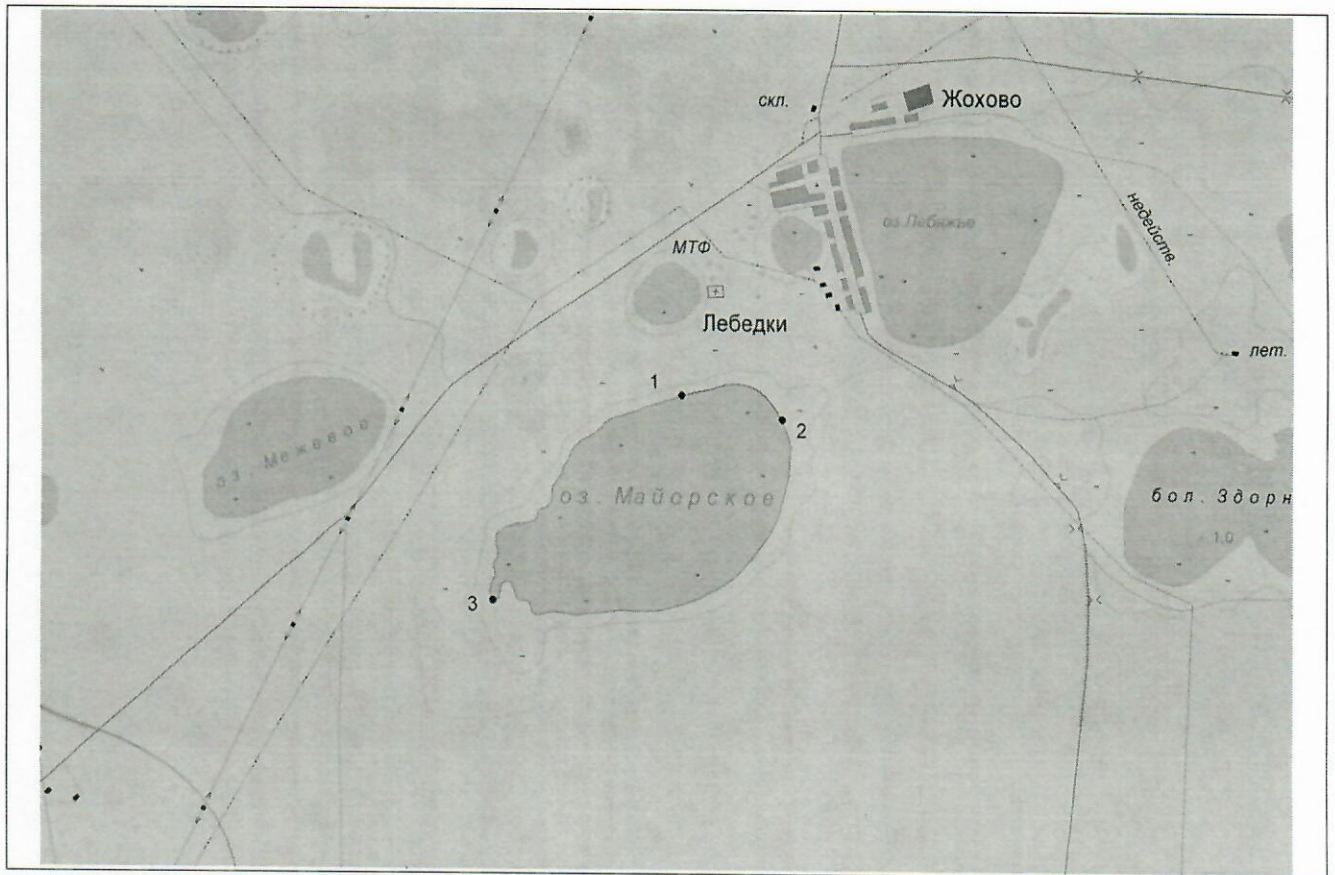
1:25 000

Условные обозначения:

- Границы населенных пунктов;
- Границы рыбоводного участка;
- 1 Точки границ рыбоводного участка;

СХЕМА ГРАНИЦ РЫБОВОДНОГО УЧАСТКА

Наименование рыбоводного участка	Площадь рыбовод- ного участка, га	Площадь водного объекта, га	Географические координаты рыбоводного участка			Цель исполь- зования рыб- оводного участка	Место располо- жения рыбоводного участка
			№ точ- ки	С.Ш.	В.Д.		
Озеро Майорское	240,0	240,0	1	54°26'49"	62°49'36"	Товарное рыбоводство	Октябрьский муниципальный район
			2	54°26'43"	62°50'16"		
			3	54°26'00"	62°48'20"		



1:50 000

Условные обозначения:

- Границы населенных пунктов;
- Границы рыбоводного участка;
- 1 Точки границ рыбоводного участка;

СХЕМА ГРАНИЦ РЫБОВОДНОГО УЧАСТКА

Наименование рыбоводного участка	Площадь рыбовод- ного участка, га	Площадь водного объекта, га	Географические координаты рыбоводного участка			Цель исполь- зования рыб- оводного участка	Место располо- жения рыбоводного участка
			№ точ- ки	С.Ш.	В.Д.		
Озеро Тегда	68,0	68,0	1	54°14'38"	62°47'47"	Товарное рыбоводство	Октябрьский муниципальный район
			2	54°14'40"	62°48'11"		
			3	54°14'27"	62°48'17"		



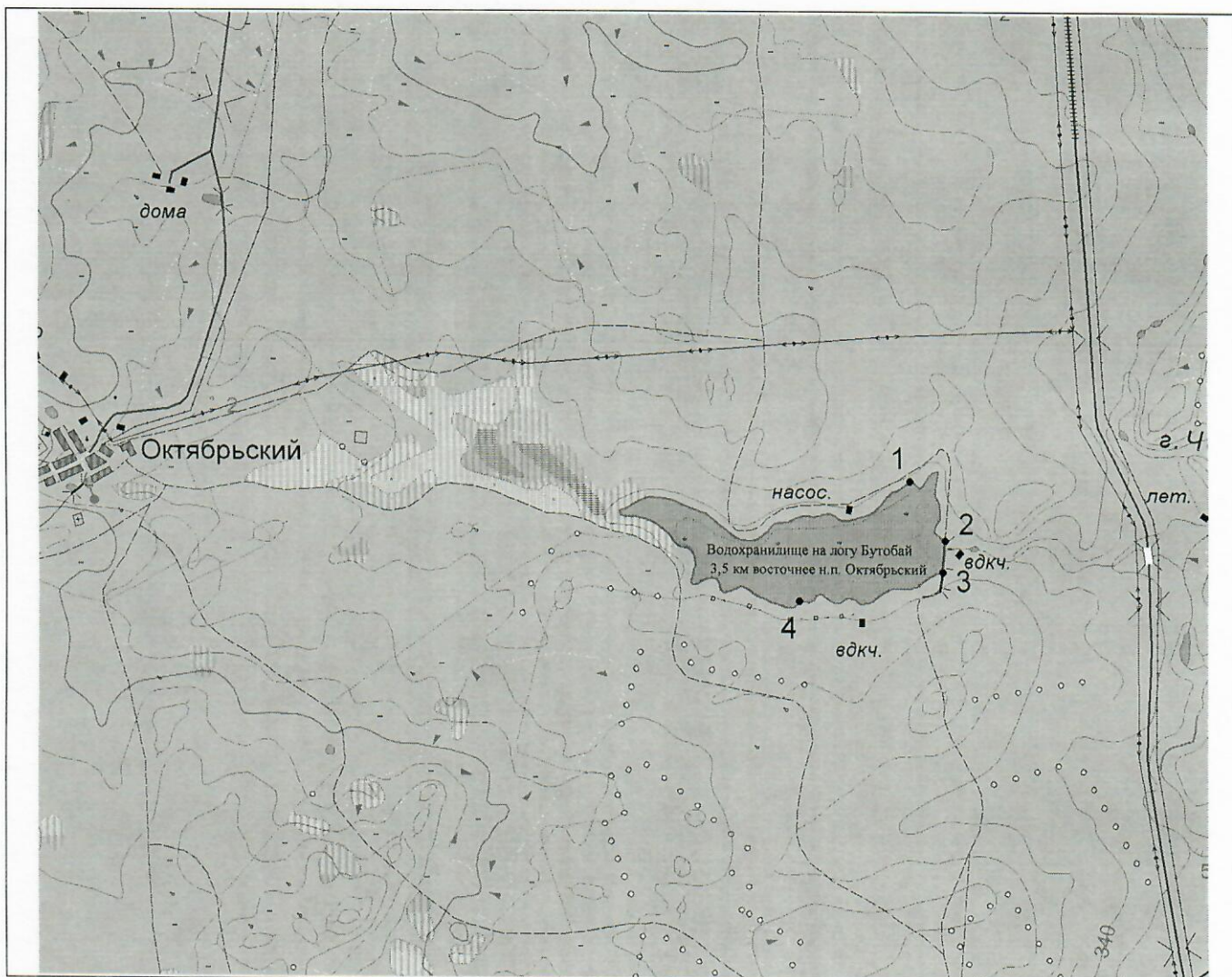
1:25 000

Условные обозначения:

- Границы населенных пунктов;
- Границы рыбоводного участка;
- 1 Точки границ рыбоводного участка;

СХЕМА ГРАНИЦ РЫБОВОДНОГО УЧАСТКА

Наименование рыбоводного участка	Площадь рыбовод- ного участка, га	Площадь водного объекта, га	Географические координаты рыбоводного участка			Цель исполь- зования рыб- оводного участка	Место располо- жения рыбоводного участка
			№ точки	С.Ш.	В.Д.		
Водохранилище на логу Бутобай 3,5 км восточнее н.п. Октябрьский Кизильского муниципального района	180,0	180,0	1	52°49'10''	59°09'19''	Товарное рыбоводство	Кизильский муниципальный район
			2	52°48'56''	59°09'33''		
			3	52°48'48''	59°09'33''		
			4	52°48'40''	59°08'39''		

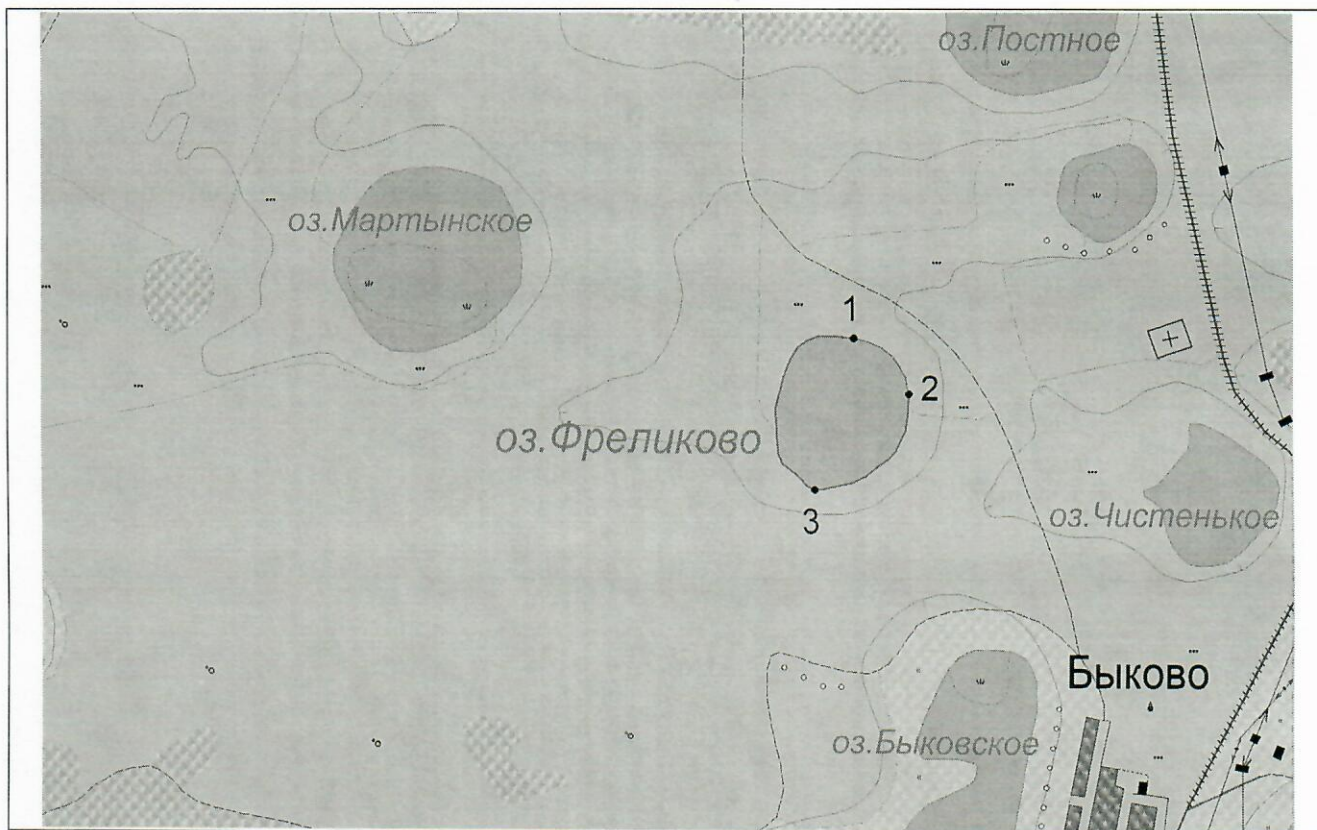


1:50 000

Условные обозначения:

СХЕМА ГРАНИЦ РЫБОВОДНОГО УЧАСТКА

Наименование рыбоводного участка	Площадь рыбовод- ного участка, га	Площадь водного объекта, га	Географические координаты рыбоводного участка			Цель исполь- зования рыб- оводного участка	Место располо- жения рыбоводного участка
			№ точ- ки	С.Ш.	В.Д.		
Озеро Фреликово	52,0	52,0	1	54°18'21"	62°58'23"	Товарное рыбоводство	Октябрьский муниципальный район
			2	54°18'15"	62°58'36"		
			3	54°18'01"	62°58'16"		



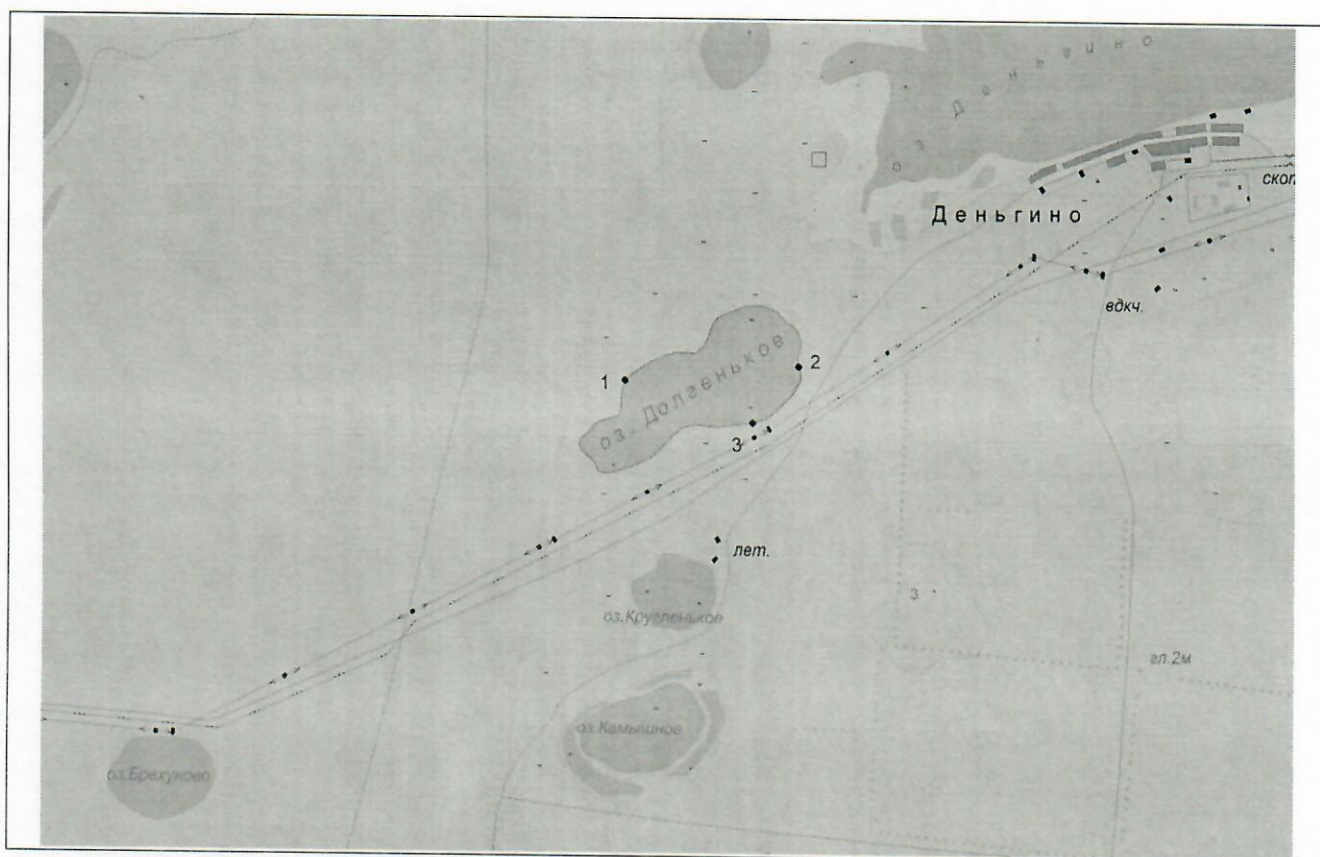
1:25 000

Условные обозначения:

- Границы населенных пунктов;
- Границы рыбоводного участка;
- 1 Точки границ рыбоводного участка;

СХЕМА ГРАНИЦ РЫБОВОДНОГО УЧАСТКА

Наименование рыбоводного участка	Площадь рыбовод- ного участка, га	Площадь водного объекта, га	Географические координаты рыбоводного участка			Цель исполь- зования рыб- оводного участка	Место располо- жения рыбоводного участка
			№ точ- ки	С.Ш.	В.Д.		
Озеро Долгенькое	101,0	101,0	1	54°14'55"	62°38'58"	Товарное рыбоводство	Октябрьский муниципальный район
			2	54°14'59"	62°40'11"		
			3	54°14'45"	62°39'51"		



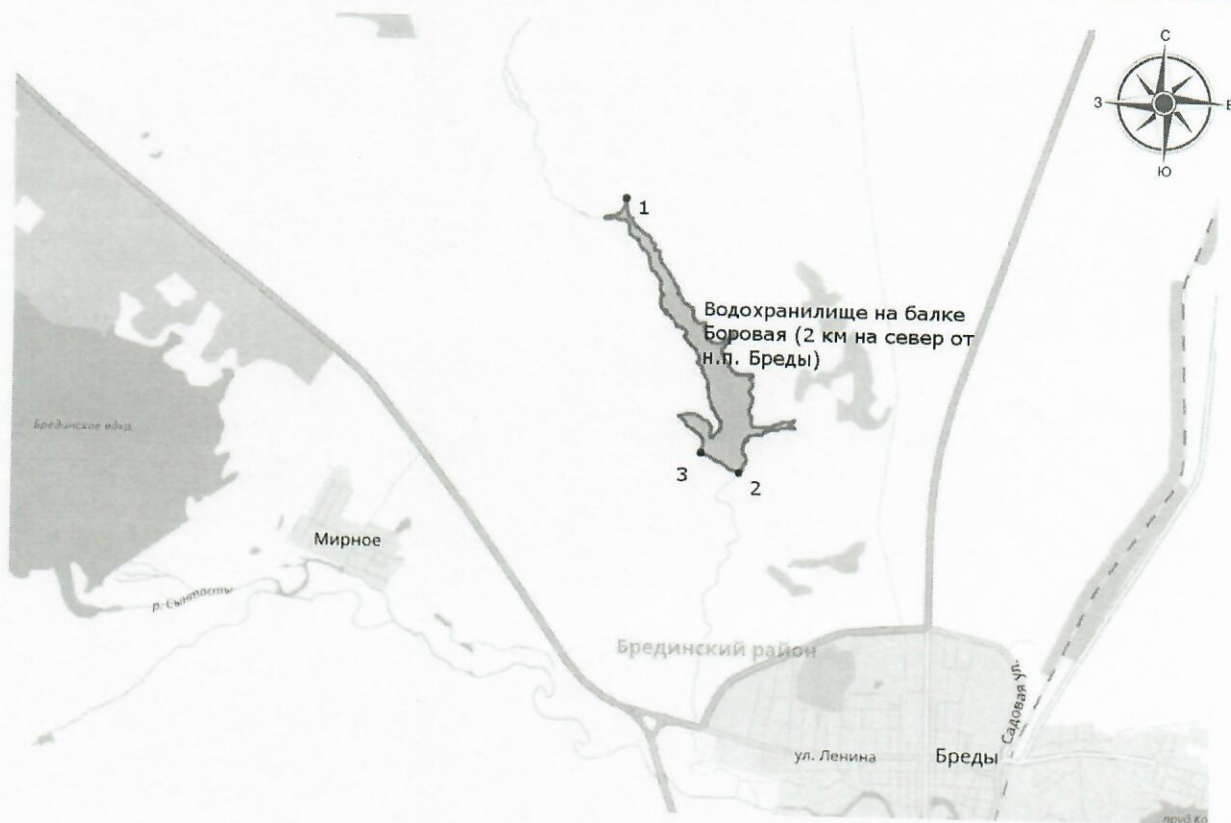
1:50 000

Условные обозначения:

- Границы населенных пунктов;
- Границы рыбоводного участка;
- 1 Точки границ рыбоводного участка;

СХЕМА ГРАНИЦ РЫБОВОДНОГО УЧАСТКА

Наименование рыбоводного участка	Площадь рыбоводн ого участка, Га	Площадь водного объекта, Га	Географические координаты рыбоводного участка			Цель использо вания рыбовод ного участка	Место расположен ия рыбоводног о участка
			№ точки	С.Ш.	В.Д.		
Водохранилище на балке Боровая (2 км на север от н.п. Бреды)	146,0	146,0	1	52°28'20"	60°17'34"	Товарное рыбовод ство	Брединский муниципал ьный район
			2	52°26'54"	60°18'35"		
			3	52°27'00"	60°18'13"		



1:25000

Условные обозначения:



Границы муниципальных образований

Границы рыбоводного участка

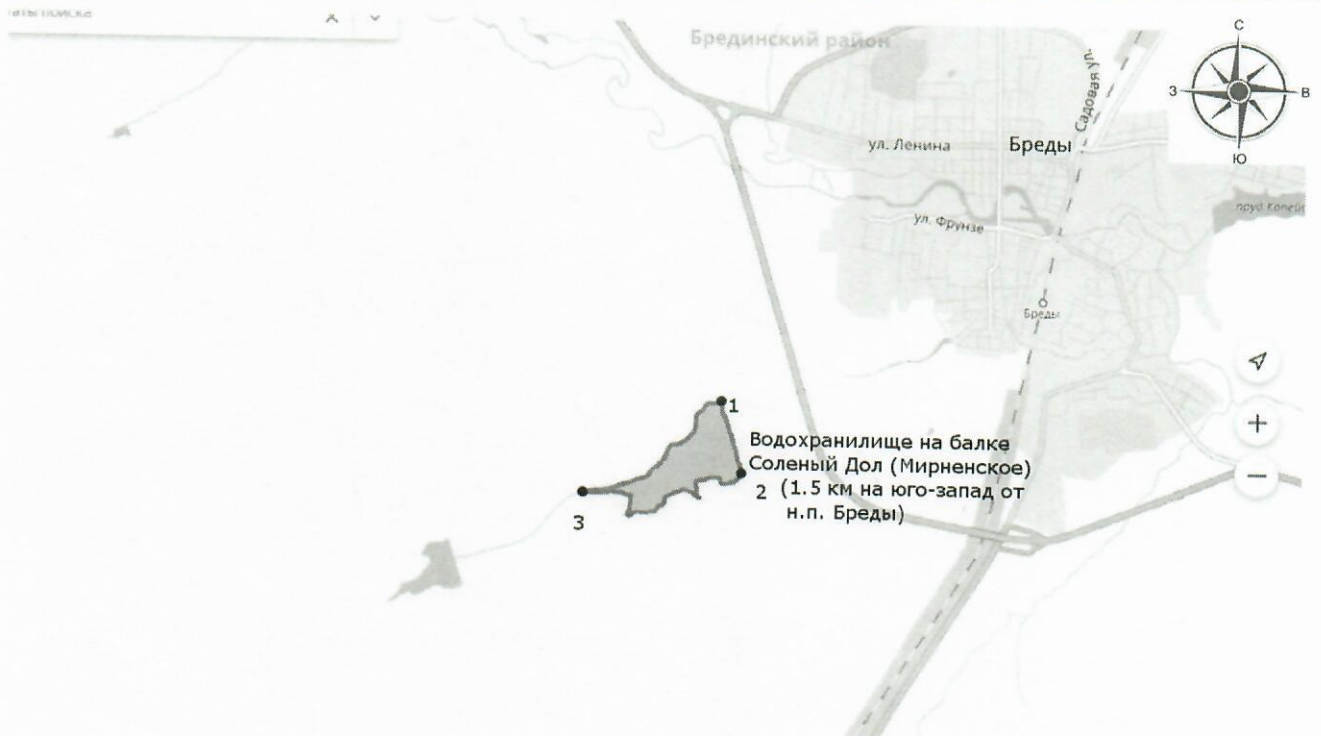


1

Точка границ рыбоводного участка

СХЕМА ГРАНИЦ РЫБОВОДНОГО УЧАСТКА

Наименование рыбоводного участка	Площадь рыбоводн ого участка, Га	Площадь водного объекта, Га	Географические координаты рыбоводного участка			Цель использо вания рыбовод ного участка	Место расположен ия рыбоводног о участка
			№ точки	С.Ш.	В.Д.		
Водохранилище на балке Солёный Дол (Мирненское) (1,5 км на юго-запад от н.п. Бреды)	73,0	73,0				Товарное рыбовод ство	Брединский муниципал ьный район
			1	52°24'02"	60°17'50"		
			2	52°23'41"	60°18'01"		
			3	52°23'34"	60°16'37"		



1:15000

Условные обозначения:



Границы муниципальных образований

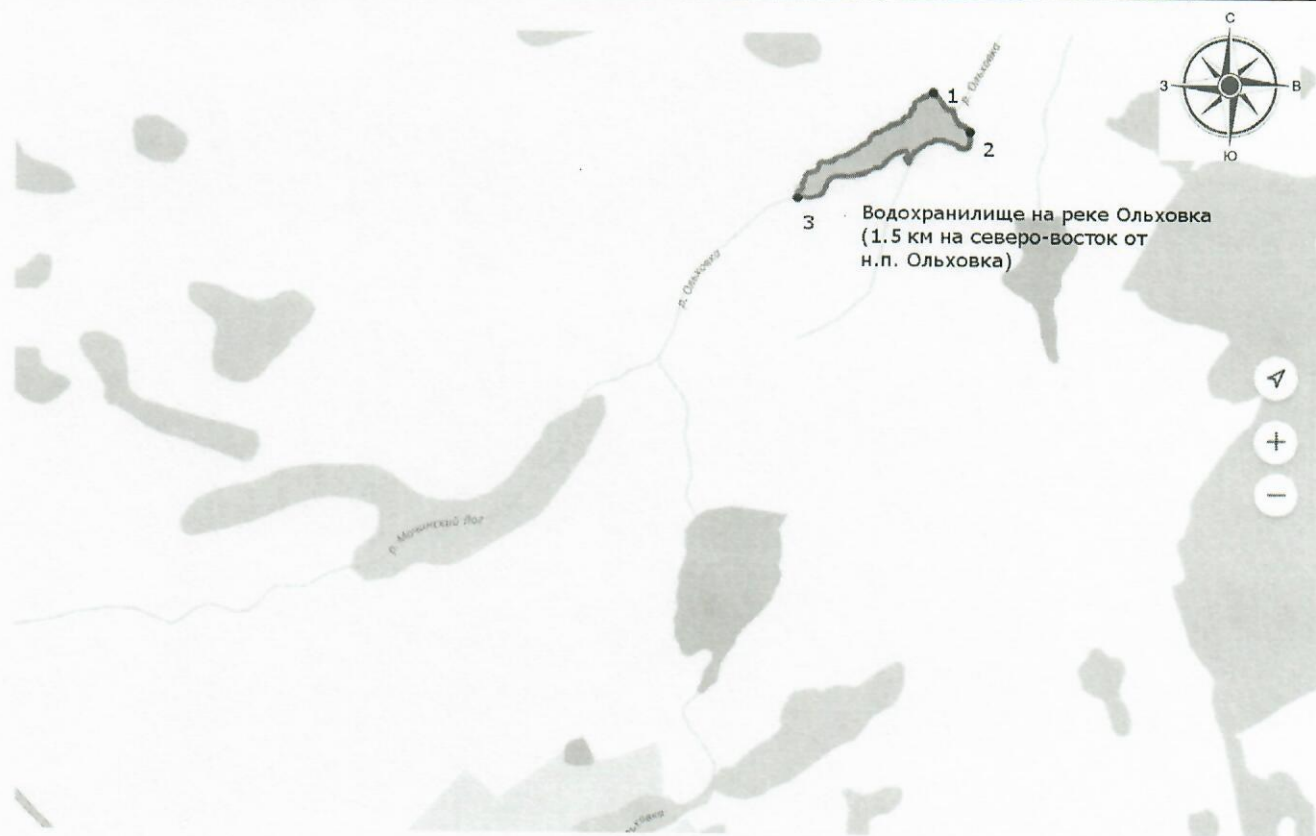
Границы рыбоводного участка



Точка границ рыбоводного участка

СХЕМА ГРАНИЦ РЫБОВОДНОГО УЧАСТКА

Наименование рыбоводного участка	Площадь рыбоводного участка, Га	Площадь водного объекта, Га	Географические координаты рыбоводного участка			Цель использо вания рыбовод ного участка	Место расположен ия рыбоводного участка
			№ точки	С.Ш.	В.Д.		
Водохранилище на реке Ольховка (1,5 км на северо- восток от н.п. Ольховка)	20,0	20,0				Товарное рыбовод ство	Карталинск ий муниципал ьный район
			1	53°14'50"	60°38'07"		
			2	53°14'44"	60°38'18"		
			3	53°14'34"	60°37'32"		



1:20000

Условные обозначения:



● 1

Границы муниципальных образований

Границы рыболовного участка

Точка границ рыболовного участка

СХЕМА ГРАНИЦ РЫБОВОДНОГО УЧАСТКА

Наименование рыбоводного участка	Площадь рыбовод- ного участка, га	Площадь водного объекта, га	Географические координаты рыбоводного участка			Цель исполь- зования рыб- оводного участка	Место располо- жения рыбоводного участка
			№ точ- ки	С.Ш.	В.Д.		
Озеро Кирпичное	48,0	48,0	1	54°14'02"	62°31'51"	Товарное рыбоводство	Октябрьский муниципальный район
			2	54°14'03"	62°32'11"		
			3	54°13'38"	62°31'38"		



1:25 000

Условные обозначения:

- Границы населенных пунктов;
- Границы рыбоводного участка;
- 1 Точки границ рыбоводного участка;

СХЕМА ГРАНИЦ РЫБОВОДНОГО УЧАСТКА

Наименование рыбоводного участка	Площадь рыбоводн ого участка, Га	Площадь водного объекта, Га	Географические координаты рыбоводного участка			Цель использо вания рыбовод ного участка	Место расположен ия рыбоводног о участка
			№ точки	С.Ш.	В.Д.		
Водохранилище на ручье Шулемка (н.п. Петромихайловка)	2,4	2,4				Товарное рыбовод ство	Саткинский муниципал ьный район
			1	55°17'43"	58°53'40"		
			2	55°17'35"	58°53'44"		
			3	55°17'34"	58°53'41"		
			4	55°17'42"	58°53'39"		



1:10000

Условные обозначения:



Границы муниципальных образований

Границы рыболовного участка

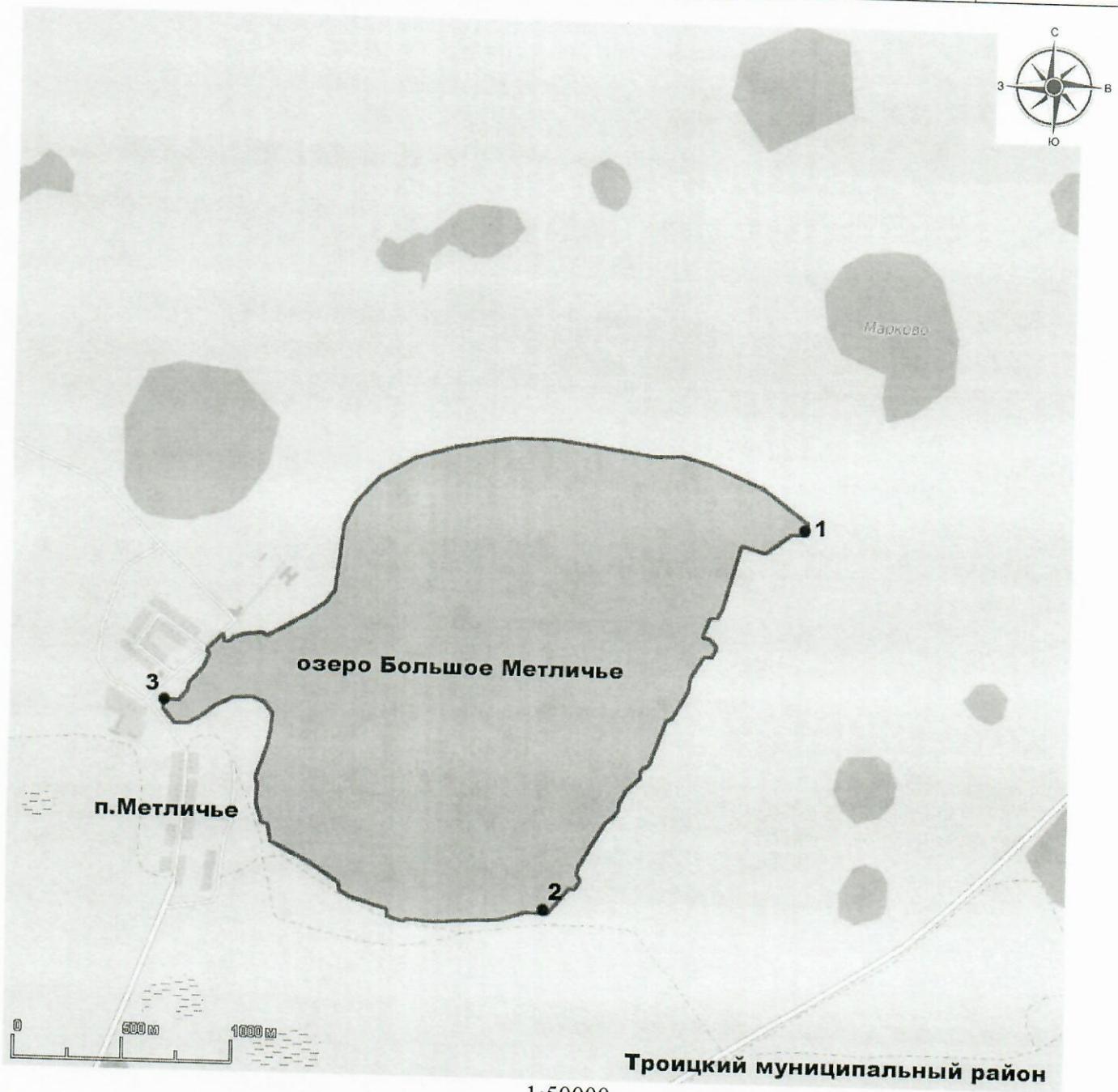


1

Точка границ рыболовного участка

СХЕМА ГРАНИЦ РЫБОВОДНОГО УЧАСТКА

Наименование рыбоводного участка	Площадь рыбоводного участка, Га	Площадь водного объекта, Га	Географические координаты рыбоводного участка			Цель использования рыбоводного участка	Место расположения рыбоводного участка
			№ точки	С.Ш.	В.Д.		
Озеро Большое Метличье	410,0	410,0				Товарное рыбоводство	Троицкий муниципальный район
			1	54°15'00"	61°43'53"		
			2	54°14'04"	61°42'51"		
			3	54°14'33"	61°41'15"		



1:50000

Условные обозначения:



Границы рыбоводного участка
Точка границ рыбопромыслового участка

СХЕМА ГРАНИЦ РЫБОВОДНОГО УЧАСТКА

Наименование рыбоводного участка	Площадь рыбоводного участка, Га	Площадь водного объекта, Га	Географические координаты рыбоводного участка			Цель исполь- зования рыбоводного участка	Место распо- ложения рыбоводного участка
			№ точки	С.Ш.	В.Д.		
Камбулатское водохранилище	440,0	440,0	1	54°51'55"	60°31'00"	Товарное рыбоводство	Чебаркульский муниципальный район
			2	54°51'35"	60°33'16"		
			3	54°51'06"	60°33'31"		
			4	54°50'38"	60°31'32"		
			5	54°51'37"	60°30'05"		



Условные обозначения:



Границы рыбоводного участка
Точка границ рыбоводного участка

СХЕМА ГРАНИЦ РЫБОВОДНОГО УЧАСТКА

Наименование рыболовного участка	Площадь рыболовного участка, Га	Площадь водного объекта, Га	Географические координаты рыболовного участка			Цель использования рыболовного участка	Место расположения рыболовного участка
			№ точки	С.Ш.	В.Д.		
Озеро Треустан	2340,0	2340,0				Товарное рыболовство	Красноармейский муниципальный район
			1	55°06'50"	62°00'29"		
			2	55°04'05"	62°05'07"		
			3	55°01'45"	62°01'09"		
			4	55°05'05"	61°58'08"		



1:125 000

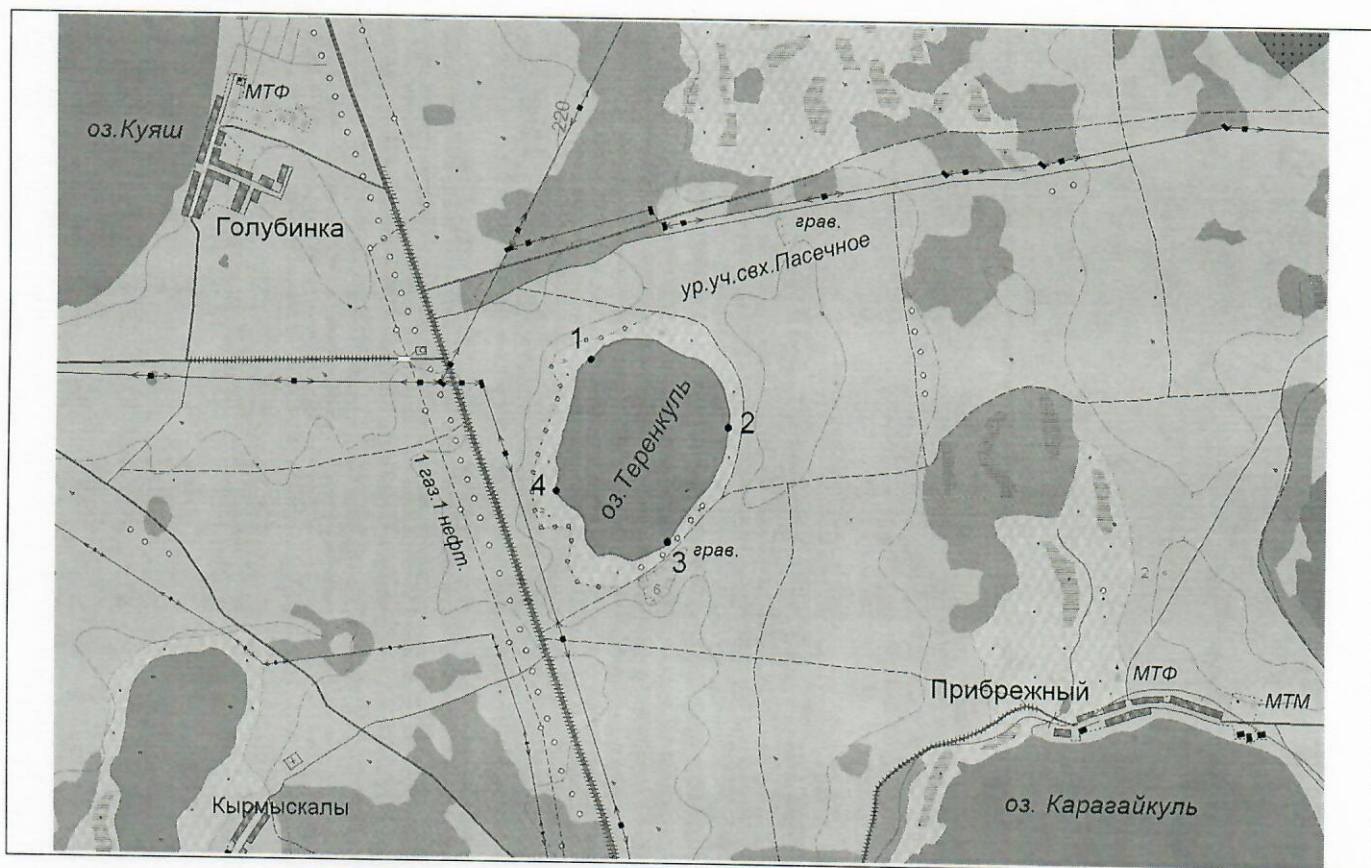
Условные обозначения:



Границы рыболовного участка
Точка границ рыболовного участка

СХЕМА ГРАНИЦ РЫБОВОДНОГО УЧАСТКА

Наименование рыбоводного участка	Площадь рыбовод- ного участка, га	Площадь водного объекта, га	Географические координаты рыбоводного участка			Цель исполь- зования рыб- оводного участка	Место располо- жения рыбоводного участка
			№ точ- ки	С.Ш.	В.Д.		
Озеро Теренкуль	151,0	151,0	1	55°49'11"	61°12'26"	Товарное рыбоводство	Кунашакский муниципальный район
			2	55°48'55"	61°13'26"		
			3	55°48'27"	61°13'02"		
			4	55°48'39"	61°12'13"		



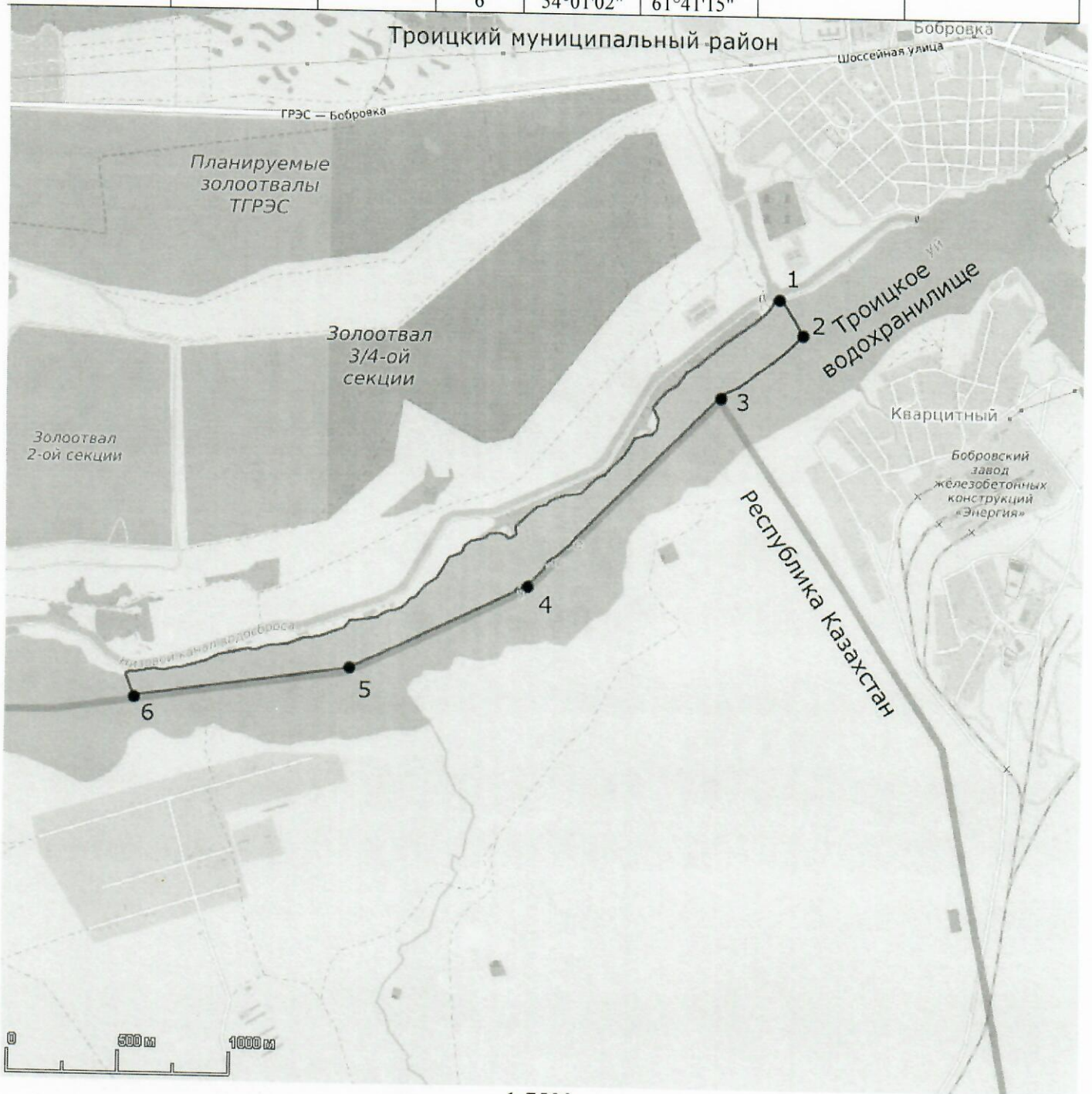
1:50 000

Условные обозначения:

- Границы населенных пунктов;
- Границы рыбоводного участка;
- 1 Точки границ рыбоводного участка;

СХЕМА ГРАНИЦ РЫБОВОДНОГО УЧАСТКА

Наименование рыбоводного участка	Площадь рыбоводного участка, Га	Площадь водного объекта, Га	Географические координаты рыбоводного участка			Цель исполь- зования рыбоводного участка	Место распо- ложения рыбоводного участка
			№ точки	С.Ш.	В.Д.		
Участок Троицкого водохранилища	64,0	1080,0	1	54°02'02"	61°43'46"	Товарное рыбоводство	Троицкий муниципальный район
			2	54°01'54"	61°43'52"		
			3	54°01'49"	61°43'43"		
			4	54°01'11"	61°42'24"		
			5	54°01'03"	61°41'53"		
			6	54°01'02"	61°41'15"		



1:7500

Условные обозначения:



Граница Российской Федерации

Границы рыбоводного участка



Точка границ рыбоводного участка

СХЕМА ГРАНИЦ РЫБОВОДНОГО УЧАСТКА

Наименование рыбоводного участка	Площадь рыбовод- ного участка, га	Площадь водного объекта, га	Географические координаты рыбоводного участка			Цель исполь- зования рыб- оводного участка	Место располо- жения рыбоводного участка
			№ точ- ки	С.Ш.	В.Д.		
Водохранилище на реке Черная (н.п. Харлуши)	37,0	37,0	1	54°10'31"	62°23'15"	Товарное рыбоводство	Октябрьский муниципальный район
			2	54°10'29"	62°23'46"		
			3	54°10'32"	62°23'53"		



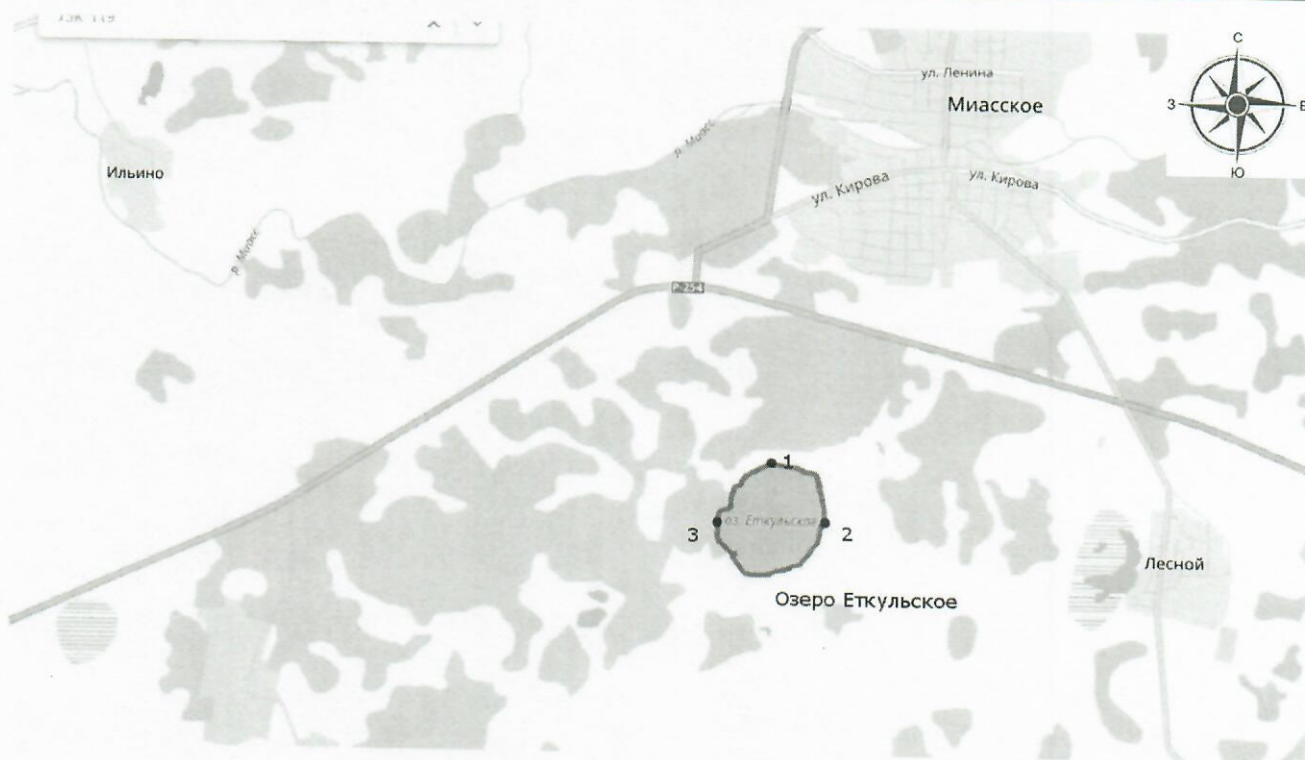
1:25 000

Условные обозначения:

- Границы населенных пунктов;
- Границы рыбоводного участка;
- 1 Точки границ рыбоводного участка;

СХЕМА ГРАНИЦ РЫБОВОДНОГО УЧАСТКА

Наименование рыбоводного участка	Площадь рыбоводн ого участка, Га	Площадь водного объекта, Га	Географические рыбоводного участка координаты			Цель использо вания рыбовод ного участка	Место расположен ия рыбоводног о участка
			№ точки	С.Ш.	В.Д.		
Озеро Еткульское	100,0	100,0				Товарное рыбовод ство	Красноарме йский муниципал ьный район
			1	55°15'12"	61°52'06"		
			2	55°14'56"	61°52'32"		
			3	55°14'56"	61°51'37"		



1:25000

Условные обозначения:



Границы муниципальных образований

Границы рыбоводного участка

Точка границ рыбоводного участка

СХЕМА ГРАНИЦ РЫБОВОДНОГО УЧАСТКА

Наименование рыбоводного участка	Площадь рыбоводного участка, га	Площадь водного объекта, га	Географические координаты рыбоводного участка			Цель использования рыбоводного участка	Место расположения рыбоводного участка
			№ точки	С.Ш.	В.Д.		
Водохранилище на реке Кипчак (н.п. 11 – Хутор)	20	20	1 2 3	52°52'14" 52°51'39" 52°51'49"	59°26'50" 59°25'39" 59°25'36"	Товарное рыбоводство	Кизильский муниципальный район



Условные обозначения:




-  — Границы муниципальных образований
-  — Границы рыбоводного участка
-  — Точка границ рыбоводного участка

СХЕМА ГРАНИЦ РЫБОВОДНОГО УЧАСТКА

Наименование рыболовного участка	Площадь рыболовного участка, га	Площадь водного объекта, га	Географические координаты рыболовного участка			Цель использования рыболовного участка	Место расположения рыболовного участка
			№ точки	С.Ш.	В.Д.		
Озеро Жупино	34	34	1	55°50'36"	60°40'60"	Товарное рыболовство	Каслинский муниципальный район
			2	55°50'22"	60°40'39"		
			3	55°50'03"	60°40'39"		
			4	55°50'06"	60°40'21"		
			5	55°50'17"	60°40'30"		
			6	55°50'26"	60°40'18"		



Условные обозначения:




-  — Границы муниципальных образований
-  — Границы рыболовного участка
-  — Точка границ рыболовного участка

СХЕМА ГРАНИЦ РЫБОВОДНОГО УЧАСТКА

Наименование рыбоводного участка	Площадь рыбоводного участка, га	Площадь водного объекта, га	Географические координаты рыбоводного участка			Цель использования рыбоводного участка	Место расположения рыбоводного участка
			№ точки	С.Ш.	В.Д.		
Озеро Рыбное	81,7	81,7	1	54°58'58"	61°28'10"	Товарное рыбоводство	Копейский городской округ
			2	54°58'32"	61°27'36"		
			3	54°59'09"	61°27'34"		



Условные обозначения:




-  — Границы муниципальных образований
-  — Границы рыбоводного участка
-  — Точка границ рыбоводного участка

СХЕМА ГРАНИЦ РЫБОВОДНОГО УЧАСТКА

Наименование рыболовного участка	Площадь рыболовного участка, га	Площадь водного объекта, га	Географические координаты рыболовного участка			Цель использования рыболовного участка	Место расположения рыболовного участка
			№ точки	С.Ш.	В.Д.		
Озеро Каманколь (н.п. Каманкуль)	234,7	234,7	1 2 3	54°35'25" 54°34'58" 54°34'40"	62°42'37" 62°43'01" 62°41'42"	Товарное рыболовство	Октябрьский муниципальный район



Условные обозначения:




-  — Границы муниципальных образований
-  — Границы рыболовного участка
-  — Точка границ рыболовного участка

СХЕМА ГРАНИЦ РЫБОВОДНОГО УЧАСТКА

Наименование рыбоводного участка	Площадь рыбоводного участка, га	Площадь водного объекта, га	Географические координаты рыбоводного участка			Цель исполь- зования рыб- оводного участка	Место располо- жения рыбоводного участка
			№ точ- ки	С.Ш.	В.Д.		
Озеро Черненькое (Западное)	7	7	1	55°06'52"	60°02'19"	Товарное рыбоводство	Миасский городской округ
			2	55°06'44"	60°02'21"		
			3	55°06'48"	60°02'01"		

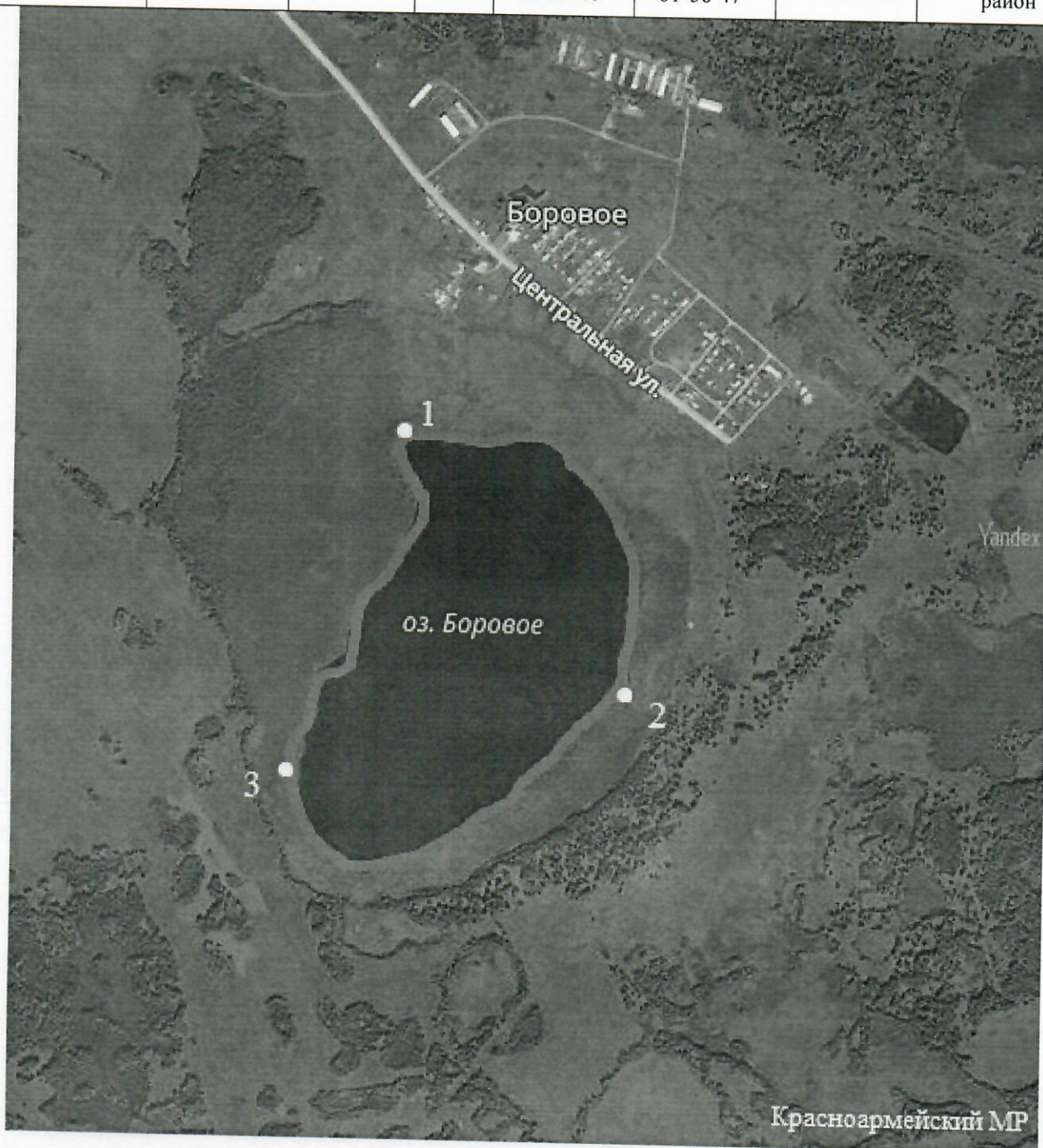


Условные обозначения:

- Границы муниципальных образований
- Границы рыбоводного участка
- Точка границ рыбоводного участка

СХЕМА ГРАНИЦ РЫБОВОДНОГО УЧАСТКА

Наименование рыбоводного участка	Площадь рыбоводн ого участка, га	Площадь водного объекта, га	Географические координаты рыбоводного участка			Цель исполь- зования рыбоводного участка	Место располо- жения рыбоводного участка
			№ точ ки	С.Ш.	В.Д.		
Озеро Боровое	59	59	1 2 3	55°26'01" 55°25'51" 55°25'46"	61°59'02" 61°59'33" 61°58'47"	Товарное рыбоводство	Красноармейский муниципальный район



Условные обозначения:







-  — Границы муниципальных образований
-  — Границы рыбоводного участка
-  — Точка границ рыбоводного участка

СХЕМА ГРАНИЦ РЫБОВОДНОГО УЧАСТКА

Наименование рыбоводного участка	Площадь рыбоводного участка, га	Площадь водного объекта, га	Географические координаты рыбоводного участка			Цель исполь- зования рыбоводного участка	Место располо- жения рыбоводного участка
			№ точ ки	С.Ш.	В.Д.		
Озеро Большие Кирпичики	141	141	1 2 3	55°51'49" 55°51'13" 55°51'44"	61°03'50" 61°03'41" 61°02'21"	Товарное рыбоводство	Кунашакский муниципальный район



Условные обозначения:

-  — Границы муниципальных образований
-  — Границы рыбоводного участка
-  — Точка границ рыбоводного участка

**В Комиссию по проведению торгов (конкурсов,
аукционов) на право заключения договора
пользования рыбоводным участком на территории
Челябинской области**

**Заявка
Об участии в аукционе на право заключения договора пользования
рыбоводным участком**

1. Номер лота: _____-Ч

2. Для юридических лиц:

(полное и сокращенное наименование, основной государственный регистрационный номер (ОГРН), место нахождения, телефон, идентификационный номер налогоплательщика)

Для индивидуального предпринимателя:

(фамилия, имя, отчество, данные документа, удостоверяющего личность, сведения о месте жительства, телефон, идентификационный номер налогоплательщика, страховой номер индивидуального лицевого счета в системе обязательного пенсионного страхования Российской Федерации)

3. Реквизиты банковского счета: _____

4. К заявке прилагаются следующие документы:

— ;
— .

Руководитель юридического лица
(или Индивидуальный предприниматель)

подпись

(Ф.И.О)

М.П.
(при наличии)