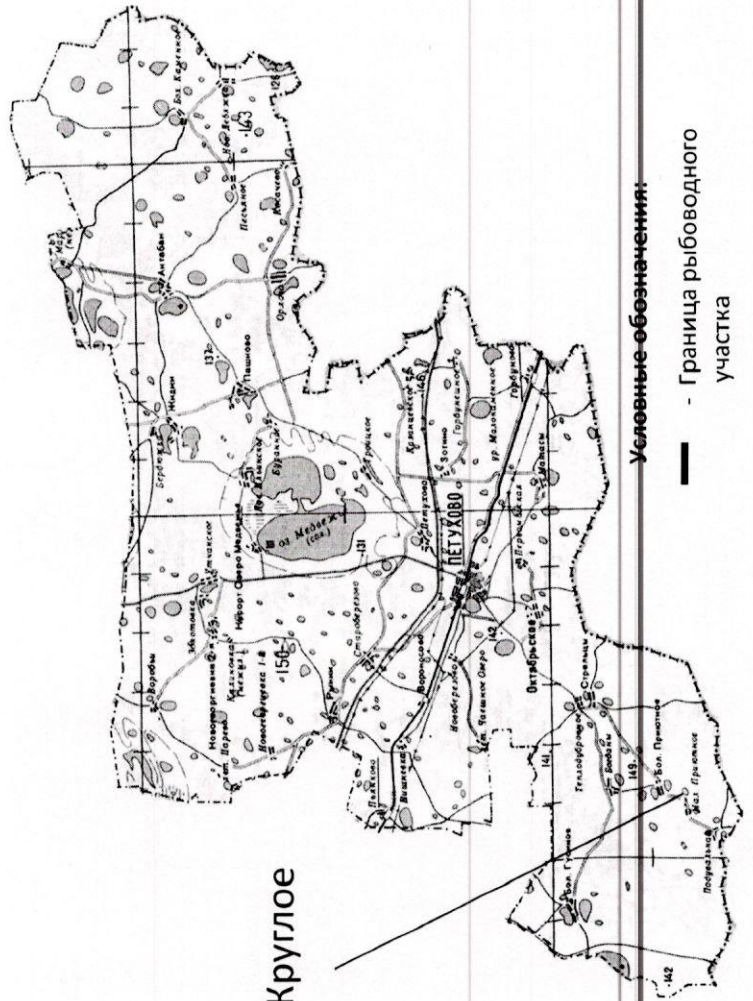
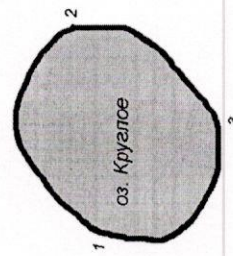




## СХЕМА ГРАНИЦ РЫБОВОДНОГО УЧАСТКА

Наименование рыбоводного участка	Описание границ рыбоводного участка	Длина (м), ширина (м), площадь (га)	Муниципальное образование, вид рыболовства
<b>оз. Круглое</b>	Географические координаты точек (с использованием системы координат WGS84)	Площадь — 35 га	<b>Петуховский район</b>
№ точ ки	Е (долгота), N (широта)		<b>Приютинский сельский совет</b>
1.	67°35'14" 54°53'31"		<i>Товарное рыболовство</i>
2.	67°35'49" 54°53'35"		
3.	67°35'33" 54°53'19"		

ОТ Т. 1 ДО Т. 2 по береговой линии; ОТ Т. 2  
ДО Т. 3 по береговой линии; ОТ Т. 3 ДО Т. 1  
по береговой линии.



Условные обозначения:

— - Граница рыбоводного участка



## СХЕМА ГРАНИЦ РЫБОВОДНОГО УЧАСТКА

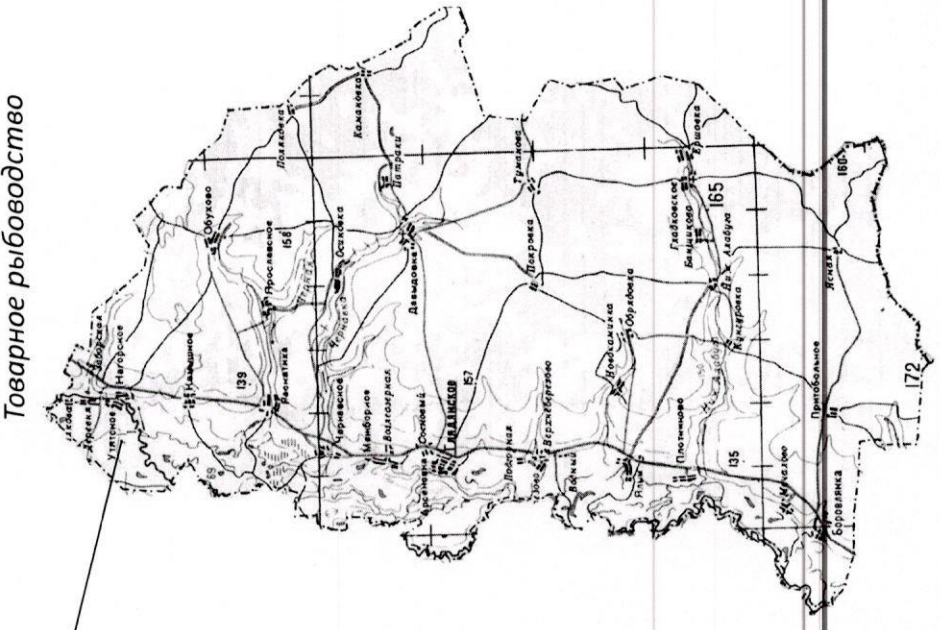
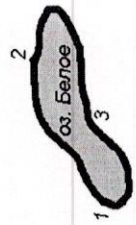
Наименование рыбоводного участка	Описание границ рыбоводного участка	длина (м), ширина (м), площадь (га)	Муниципальное образование, вид рыболовства
--	---	---	--

**оз. Белое** — Географические координаты точек (с использованием системы координат WGS84) — Площадь — 4 га — **Притобольный район**

Нагорский сельский совет  
Товарное рыбоводство

№	точ	Е (долгота),	N (широта)
ки			
1.	65°8'36"	55°9'49"	
2.	65°8'54"	55°9'55"	
3.	65°8'48"	55°9'50"	

от т. 1 до т. 2 по береговой линии; от т. 2 до т. 3 по береговой линии; от т. 3 до т. 1 по береговой линии.



**Условные обозначения:**  
 — - Граница рыбоводного участка





# СХЕМА ГРАНИЦ РЫБОВОДНОГО УЧАСТКА

Муниципальное образование, вид рыболовства

Длина (м), ширина (м), площадь (га)

Описание границ рыбоводного участка

Наименование рыбоводного участка

Целинный район

Площадь – 36 га

Географические координаты точек (с использованием системы координат WGS84)

оз. Иванково

Заманилкинский сельский совет

№

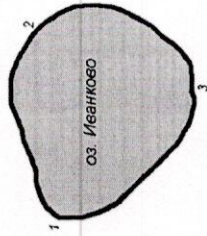
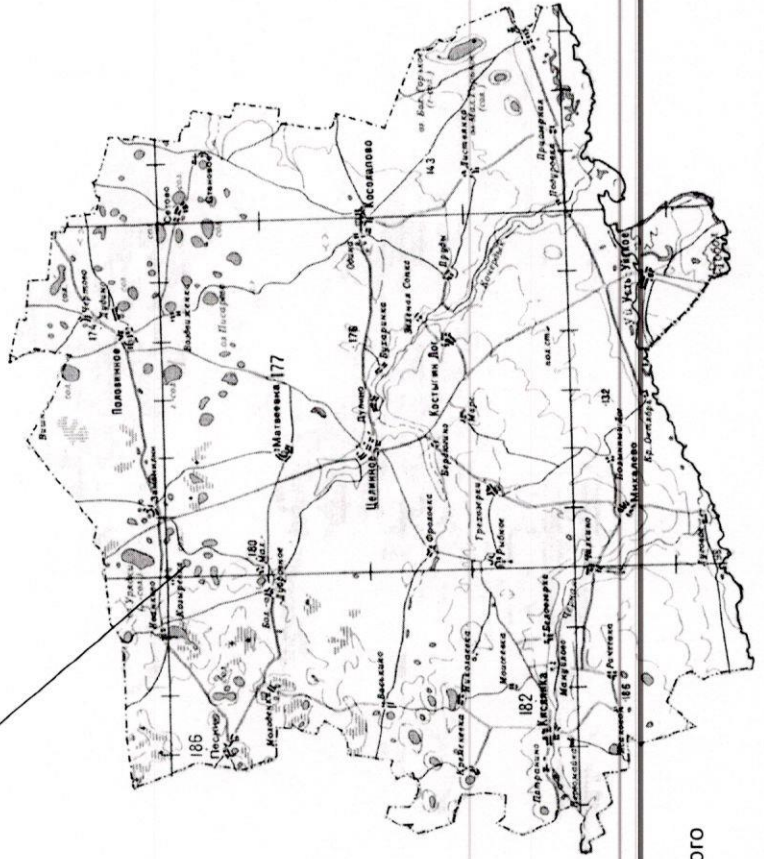
точ ки E (долгота), N (широта)

оз. Иванково

Товарное рыбоводство

- 1. 63°30'57" 54°39'5"
- 2. 63°31'36" 54°39'9"
- 3. 63°31'24" 54°38'50"

от т. 1 до т. 2 по береговой линии; от т. 2 до т. 3 по береговой линии; от т. 3 до т. 1 по береговой линии.



условные обозначения:  
— - Граница рыбоводного участка



# СХЕМА ГРАНИЦ РЫБОВОДНОГО УЧАСТКА

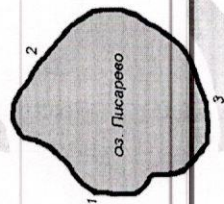
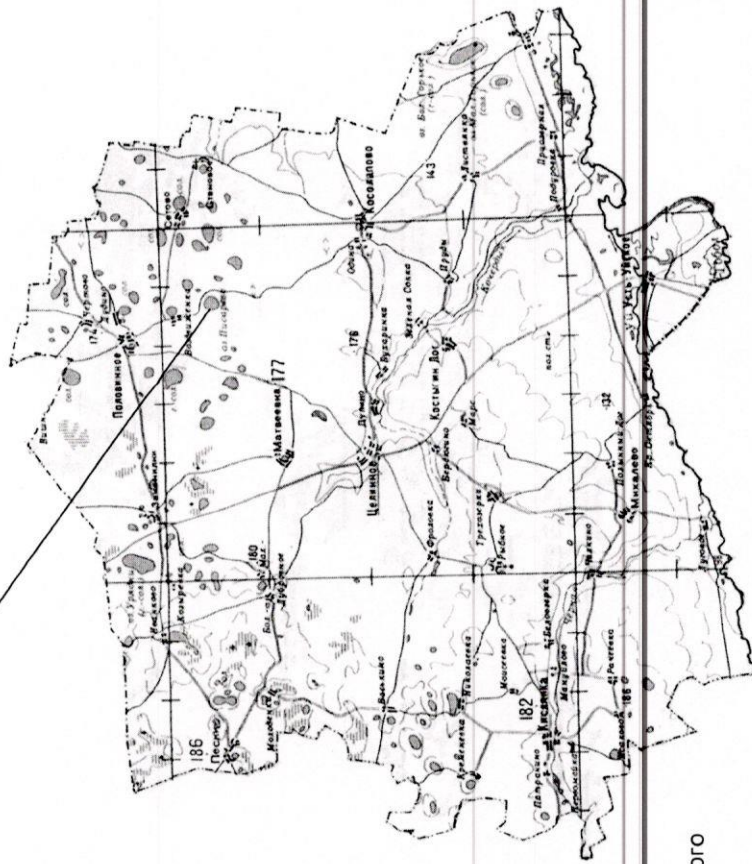
Наименование рыбоводного участка	Описание границ рыбоводного участка	длина (м), ширина (м), площадь (га)	Муниципальное образование, вид рыболовства
--	---	---	--


**оз. Писарево** Географические координаты точек  
(с использованием системы  
координат WGS84) **Целинный  
район**  
**Сетовский  
сельский совет**  
*Товарное рыбоводство*

№ точ ки	Е (долгота), N (широта)
1.	63°53'10" 54°37'41"
2.	63°54'4" 54°37'55"
3.	63°53'45" 54°37'16"

от т. 1 до т. 2 по береговой линии; от т. 2 до т. 3  
по береговой линии; от т. 3 до т. 1 по береговой  
линии.

оз. Писарево



**Условные обозначения:**  
 - Граница рыбоводного участка





## СХЕМА ГРАНИЦ РЫБОВОДНОГО УЧАСТКА

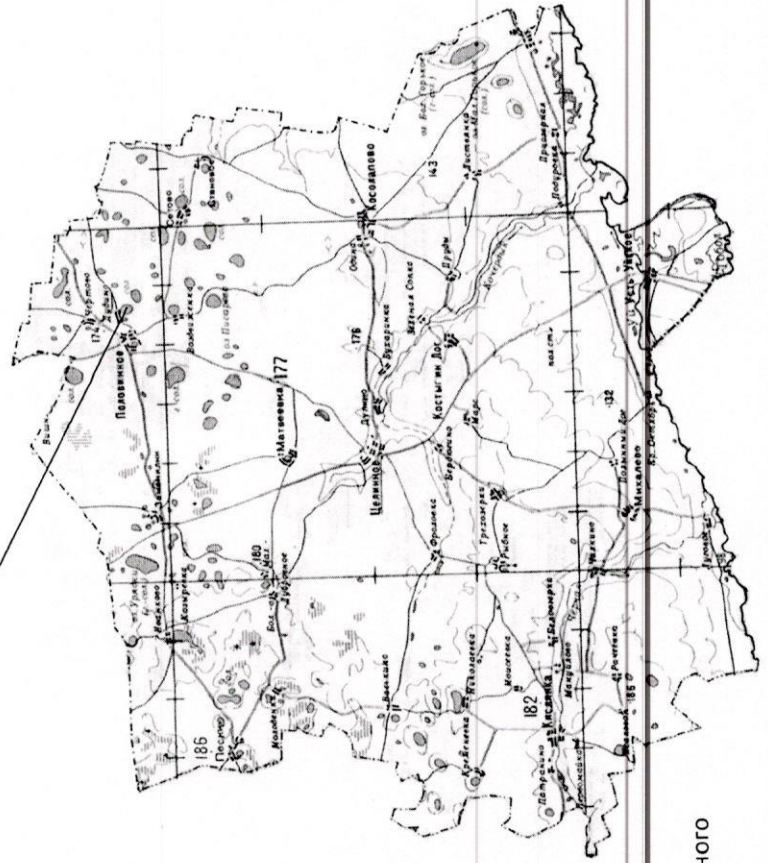
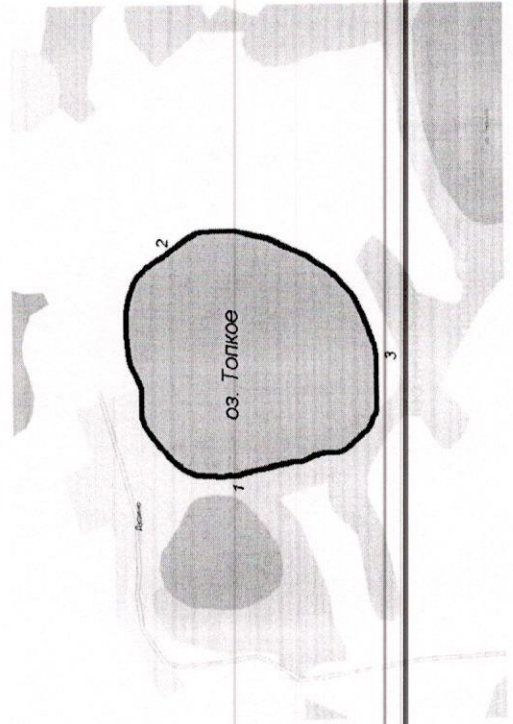
Наименование рыбоводного участка	Описание границ рыбоводного участка	длина (м), ширина (м), площадь (га)	Муниципальное образование, вид рыболовства
--	---	---	--

<b>оз. Топкое</b>	Географические координаты точек (с использованием системы координат WGS84)	Площадь – 116 га	<b>Целинный</b> район
№	Точ Е (долгота), N (широта) ки		Половинский сельский совет

Товарное рыбоводство

### оз. Топкое

от т. 1 до т. 2 по береговой линии; от т. 2 до т. 3 по береговой линии; от т. 3 до т. 1 по береговой линии.



**Условные обозначения:**  
— - Граница рыбоводного участка



# СХЕМА ГРАНИЦ РЫБОВОДНОГО УЧАСТКА

Наименование  
рыбоводного  
участка

Описание границ  
рыбоводного  
участка

Длина (м),  
ширина (м),  
площадь (га)

Муниципальное  
образование,  
вид рыболовства

**оз. Дорожное**

Площадь – 75 га

**Макушинский**

Географические координаты точек  
(с использованием системы  
координат WGS84)

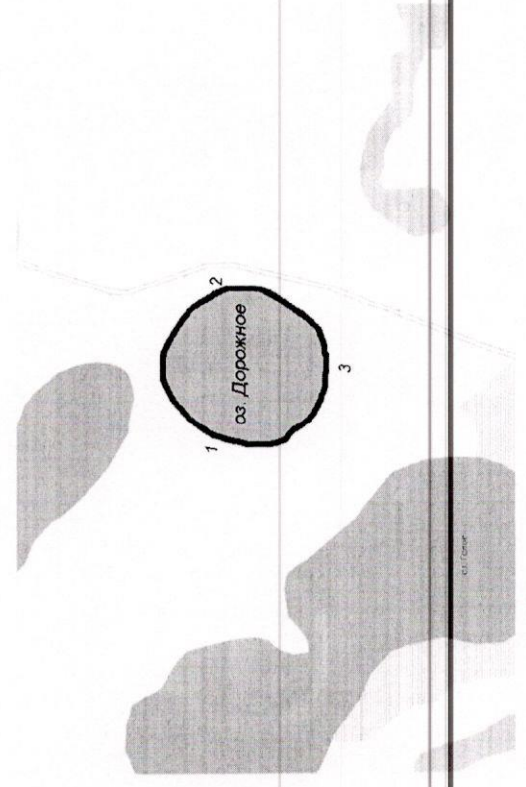
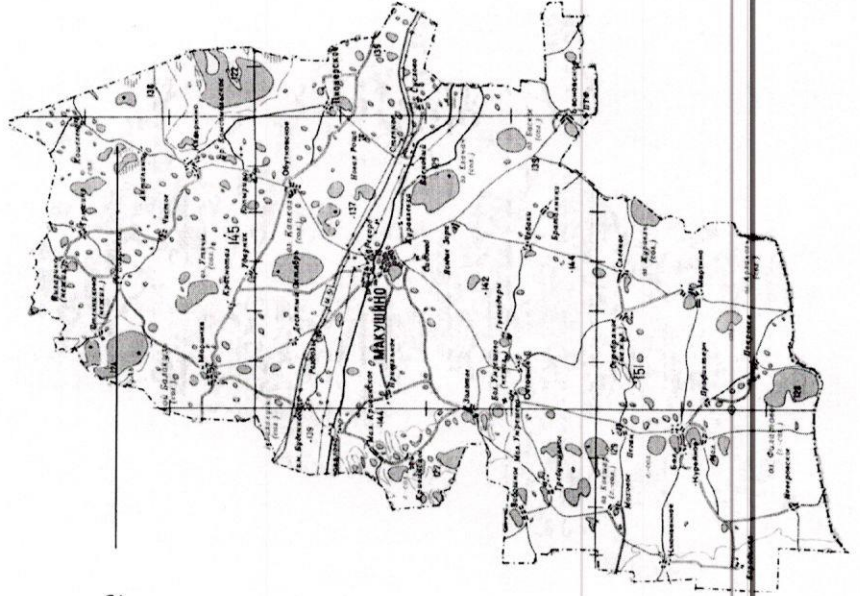
№	точ ки	Е (долгота),	Н (широта)
1.	67°26'31"	55°28'17"	
2.	67°27'16"	55°28'15"	
3.	67°26'49"	55°27'52"	

от т. 1 до т. 2 по береговой линии; от т. 2  
до т. 3 по береговой линии; от т. 3 до т. 1  
по береговой линии.

оз. Дорожное

Товарное рыбоводство

район  
Казаркинский  
сельский совет



Условные обозначения:

— - Граница рыбоводного  
участка






Приложение № 7 к документации об аукционе

# СХЕМА ГРАНИЦ РЫБОВОДНОГО УЧАСТКА оз. Березовое

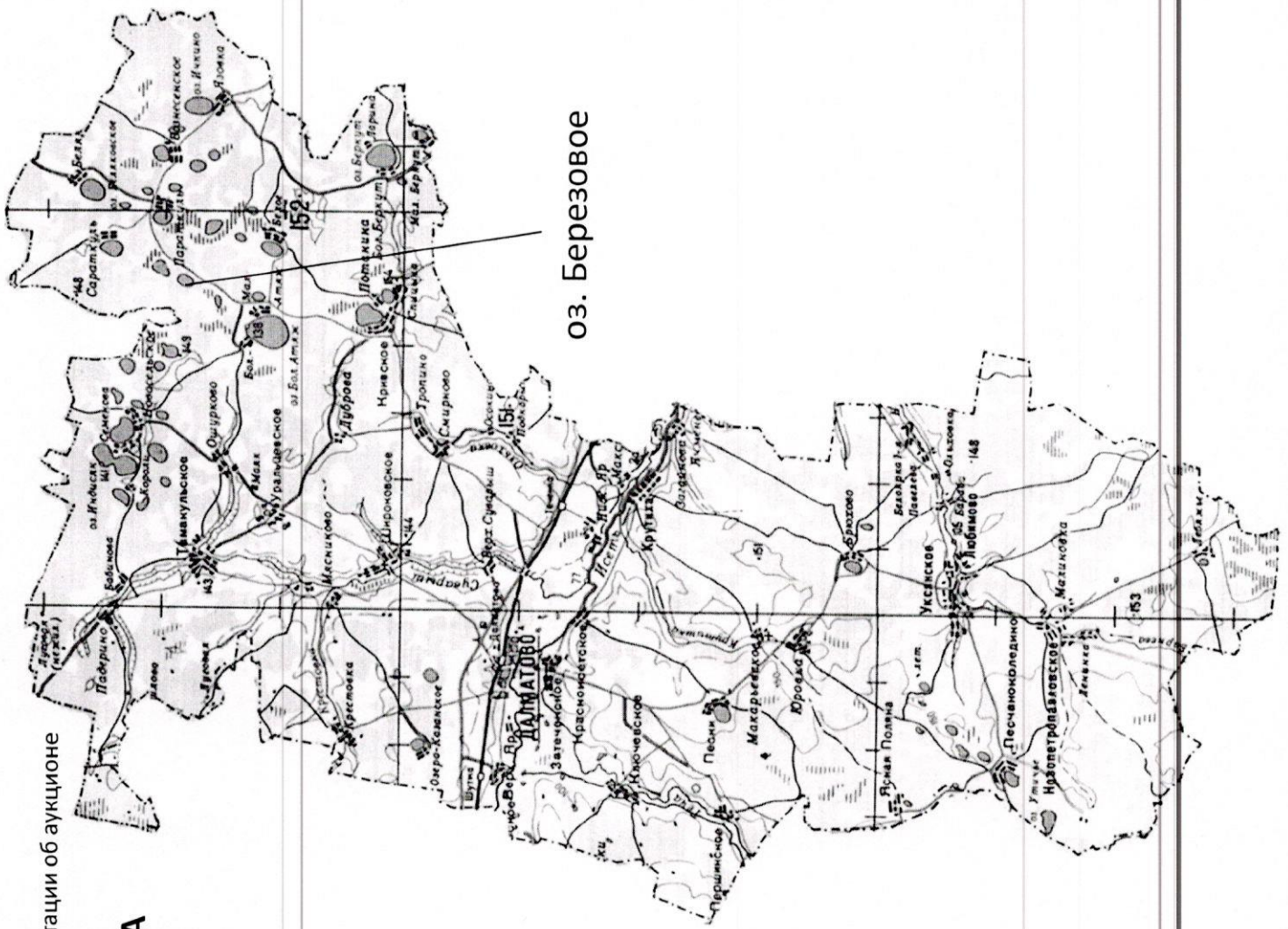
Далматовский район  
Параткульский сельский совет



Условные обозначения:

— Граница рыбоводного участка

— Заболоченная местность











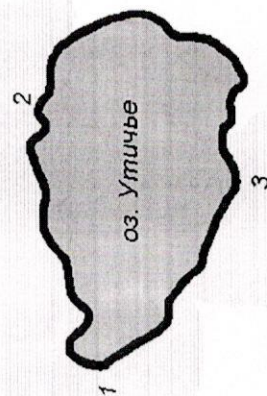
Приложение № 9 к документации об аукционе

## СХЕМА ГРАНИЦ РЫБОВОДНОГО УЧАСТКА

### оз. Утичье

Далматовский район

Песчано-Колединский сельский совет

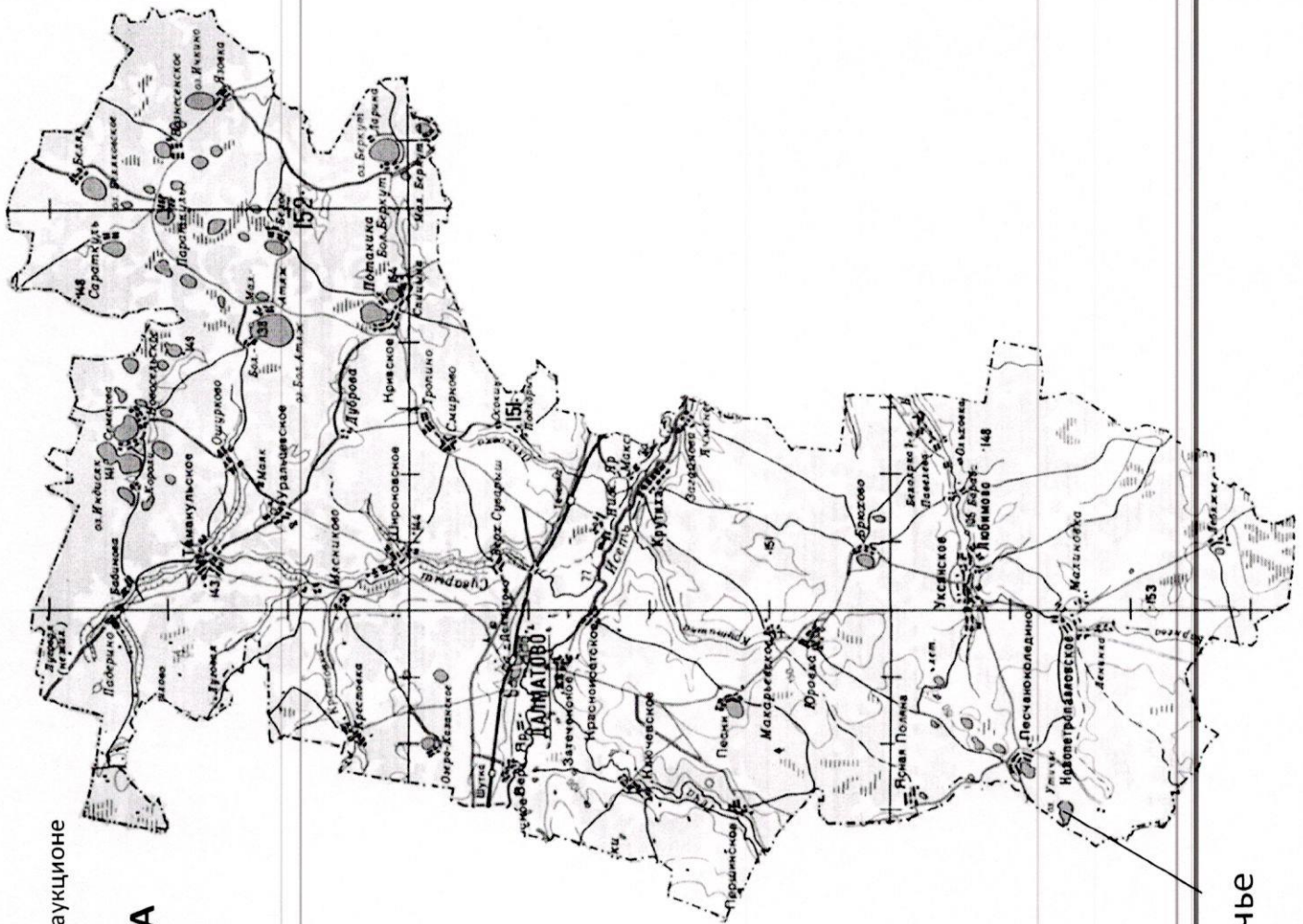


Условные обозначения:

— Граница рыбоводного участка

— Заболоченная местность

оз. Утичье







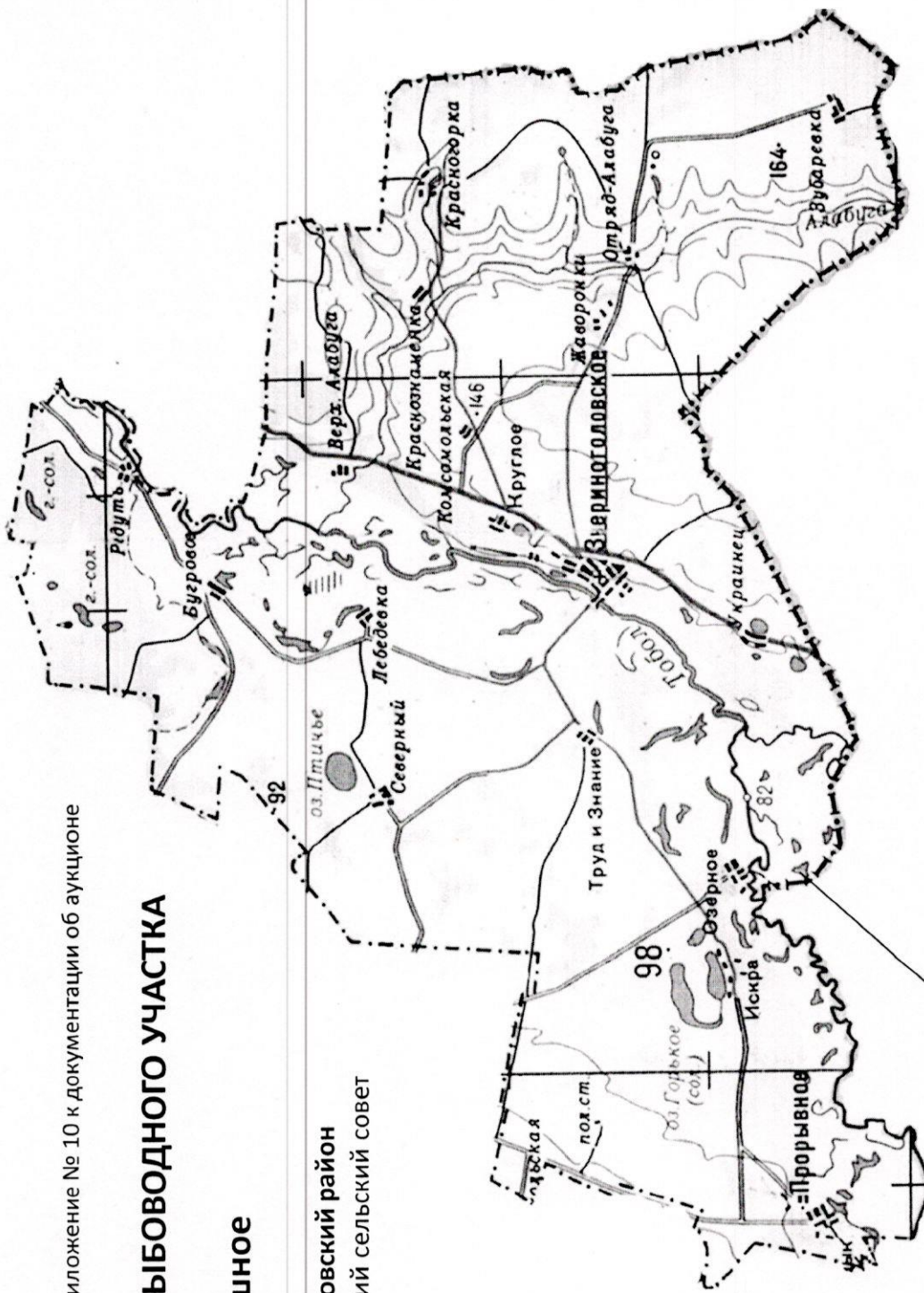
Приложение № 10 к документации об аукционе

## СХЕМА ГРАНИЦ РЫБОВОДНОГО УЧАСТКА

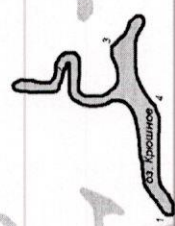
оз. Крюшное

Звериноголовский район

Звериноголовский сельский совет



оз. Крюшное



Условные обозначения:

- - Граница рыбоводного участка





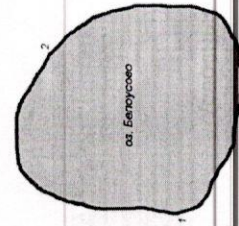
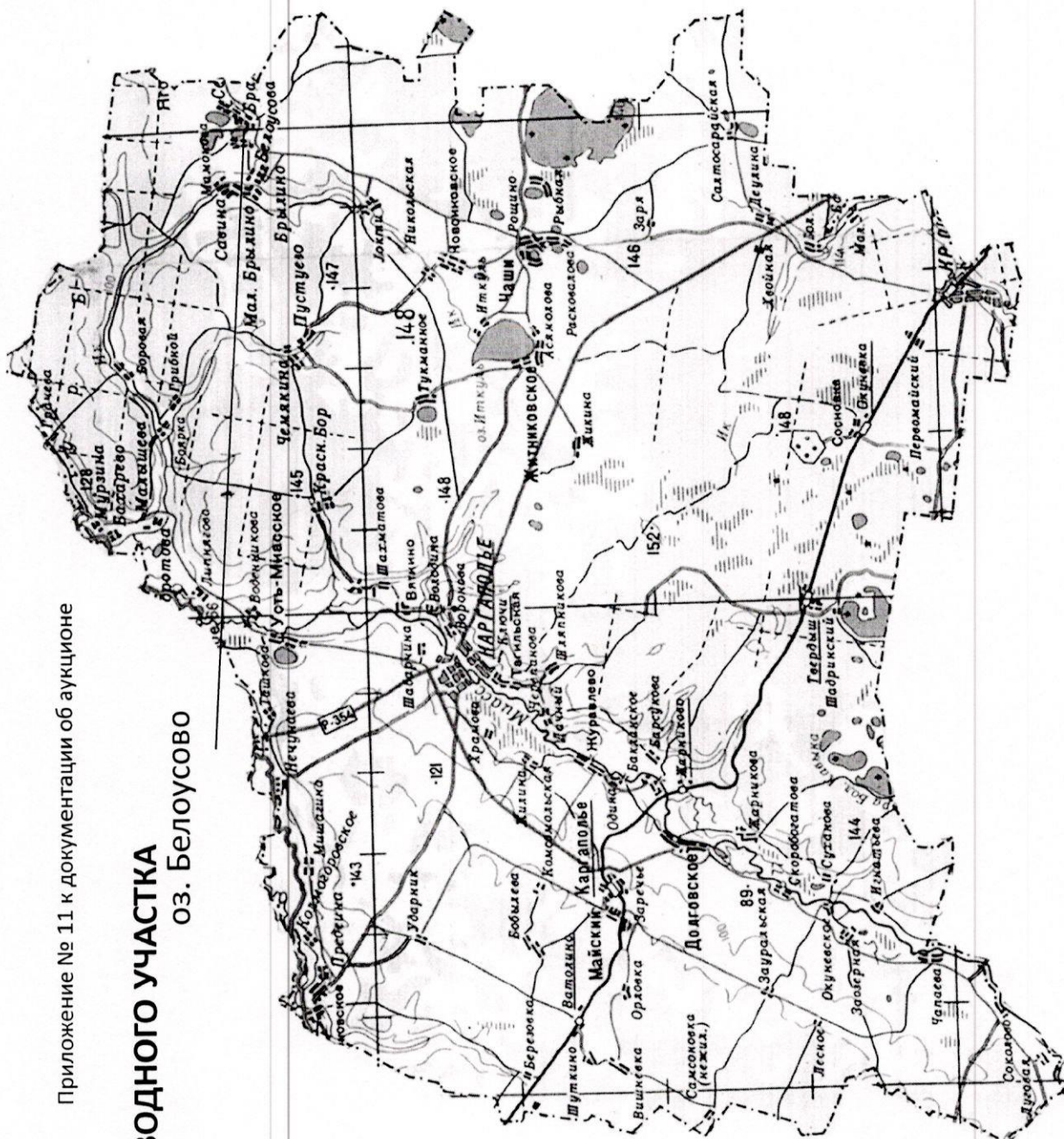
Приложение № 11 к документации об аукционе

# СХЕМА ГРАНИЦ РЫБОВОДНОГО УЧАСТКА

## оз. Белоусово

оз. Белоусово

Каргапольский район  
Северныйсельский совет



Условные обозначения:

- Граница рыбоводного участка







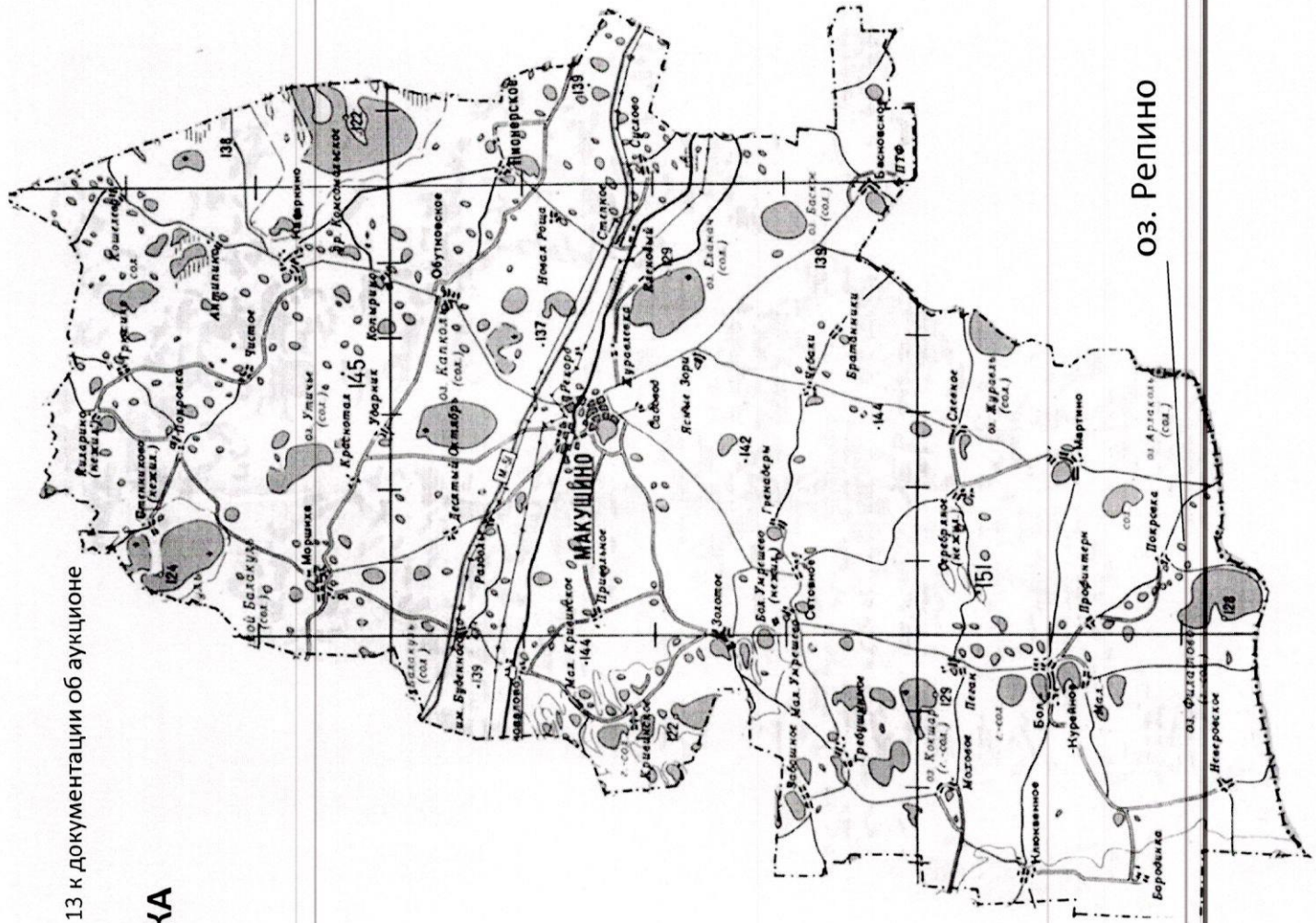
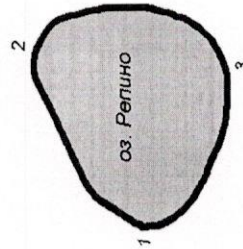


Приложение № 13 к документации об аукционе

# СХЕМА ГРАНИЦ РЫБОВОДНОГО УЧАСТКА

## оз. Репино

Макушинский район  
Куреинский сельский совет



оз. Репино

Условные обозначения:

- - Граница рыбоводного участка



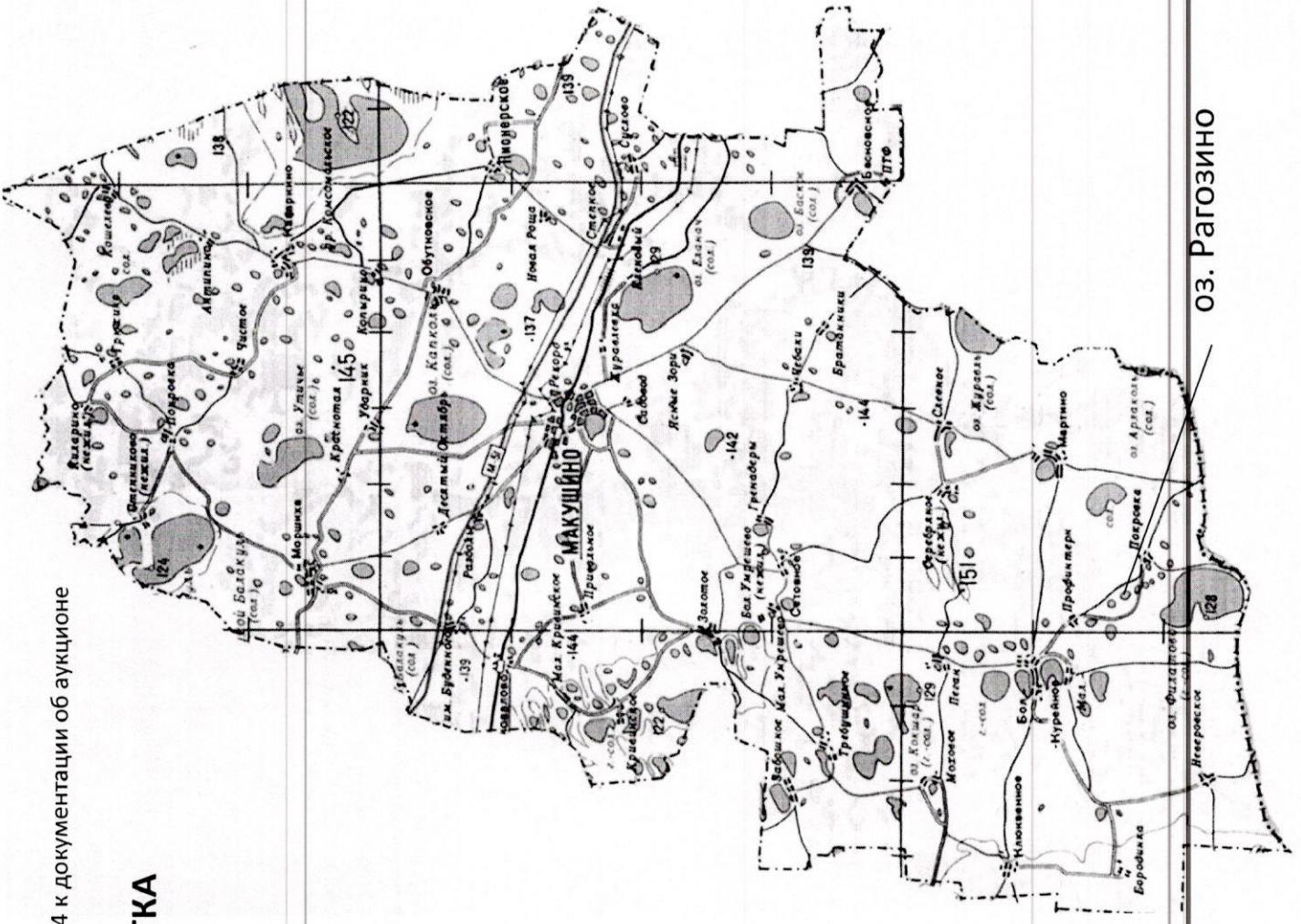
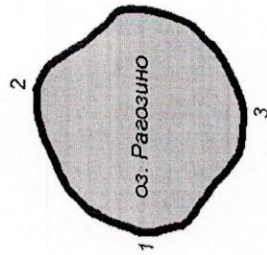


Приложение № 14 к документации об аукционе

# СХЕМА ГРАНИЦ РЫБОВОДНОГО УЧАСТКА

**оз. Рагозино**

Макушинский район  
Куреинский сельский совет



Условные обозначения:

- Граница рыбоводного участка

**оз. Рагозино**

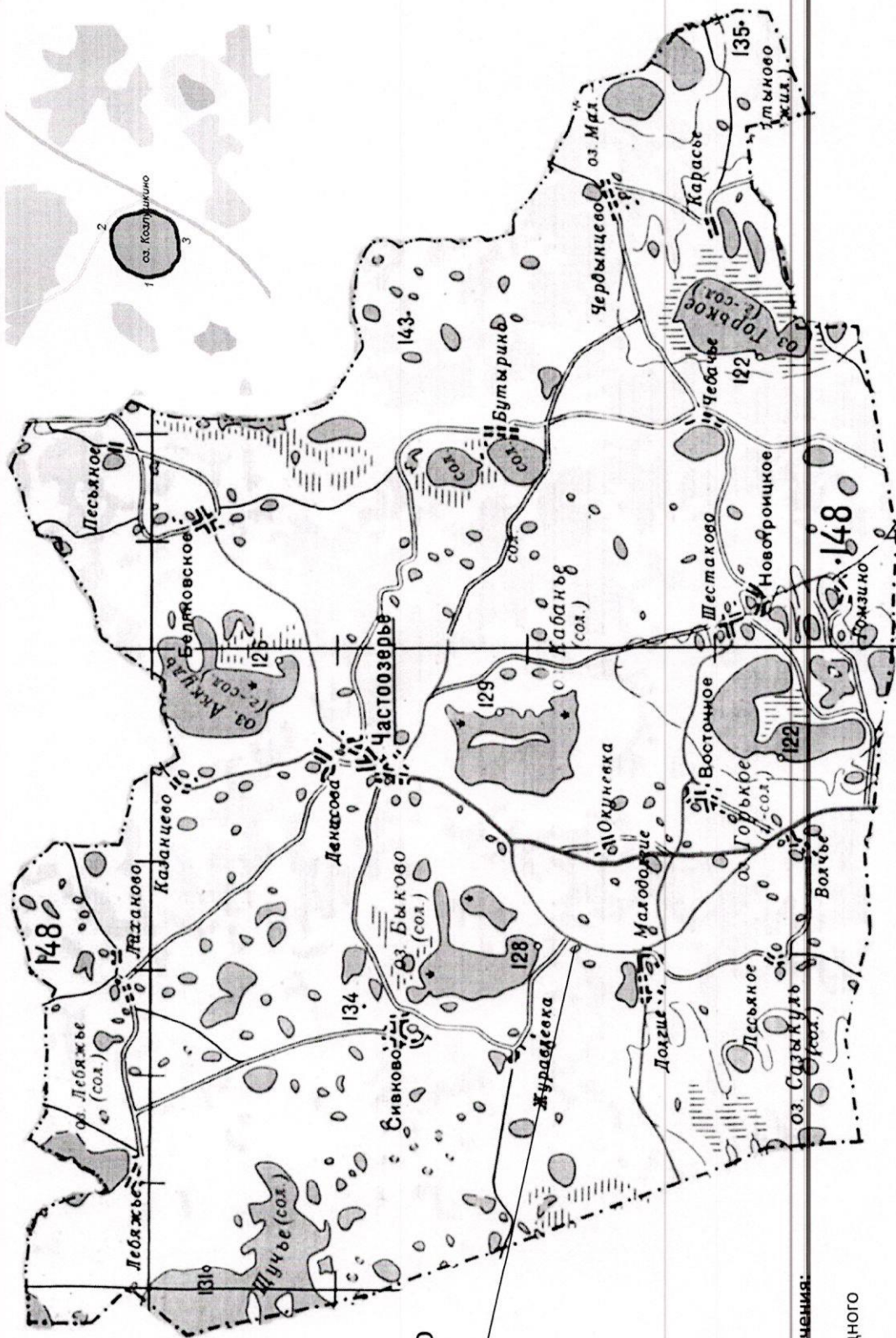




## СХЕМА ГРАНИЦ РЫБОВОДНОГО УЧАСТКА

Частоозерский район  
Долговской сельский совет

оз. Козлушкино



оз. Козлушкино

Условные обозначения:

- - Граница рыбоводного участка



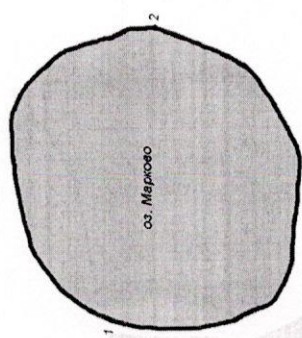


# СХЕМА ГРАНИЦ РЫБОВОДНОГО УЧАСТКА

оз. Марково

Кетовский район

Марковский сельский совет



Условные обозначения:

- - Граница рыбоводного участка

оз. Марково

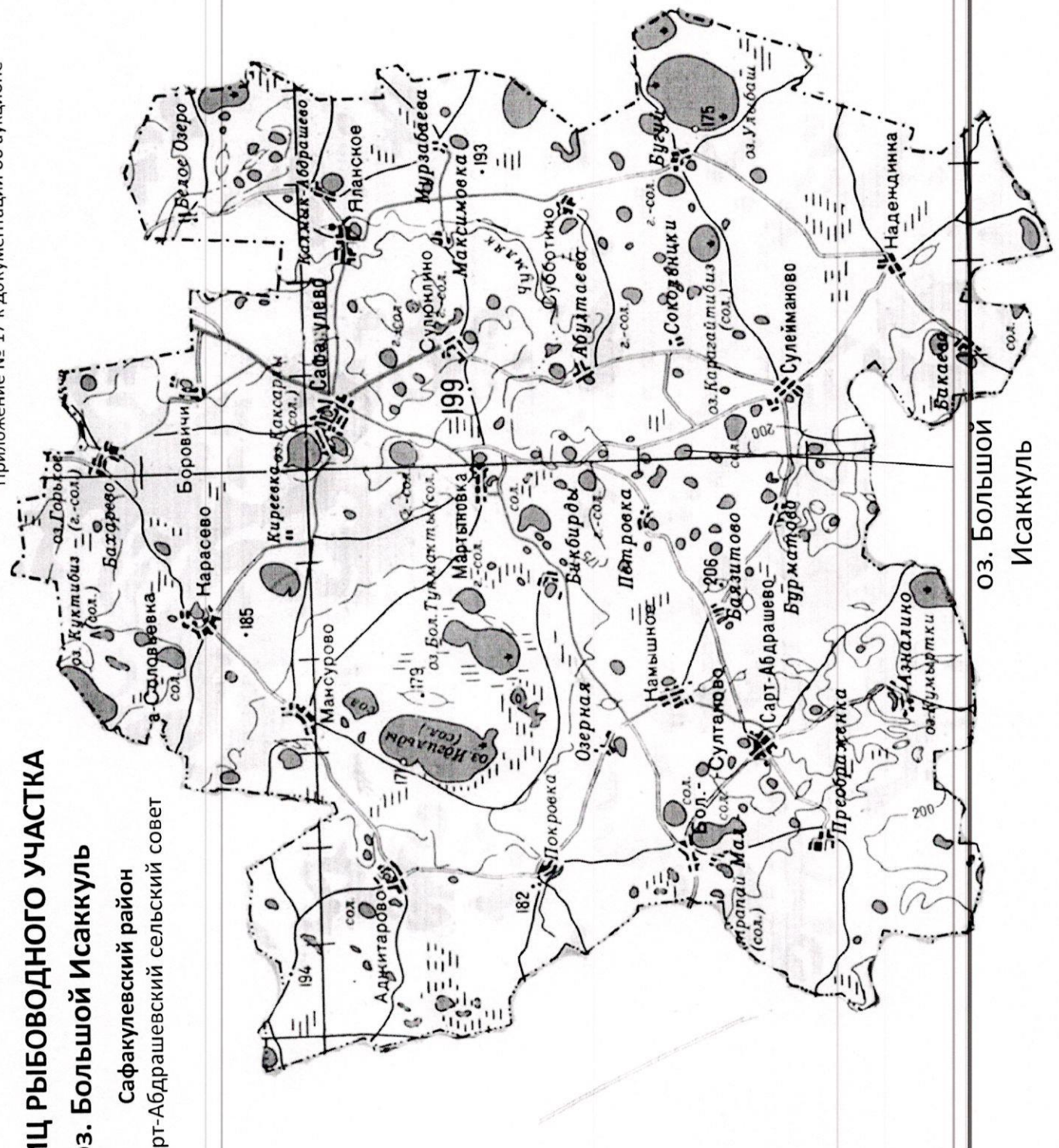




# СХЕМА ГРАНИЦ РЫБОВОДНОГО УЧАСТКА

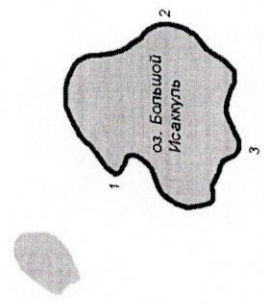
## оз. Большой Исакуль

Сафакулевский район  
Сарт-Абдрашевский сельский совет



Условные обозначения:

- - Граница рыбоводного участка



оз. Большой Исакуль



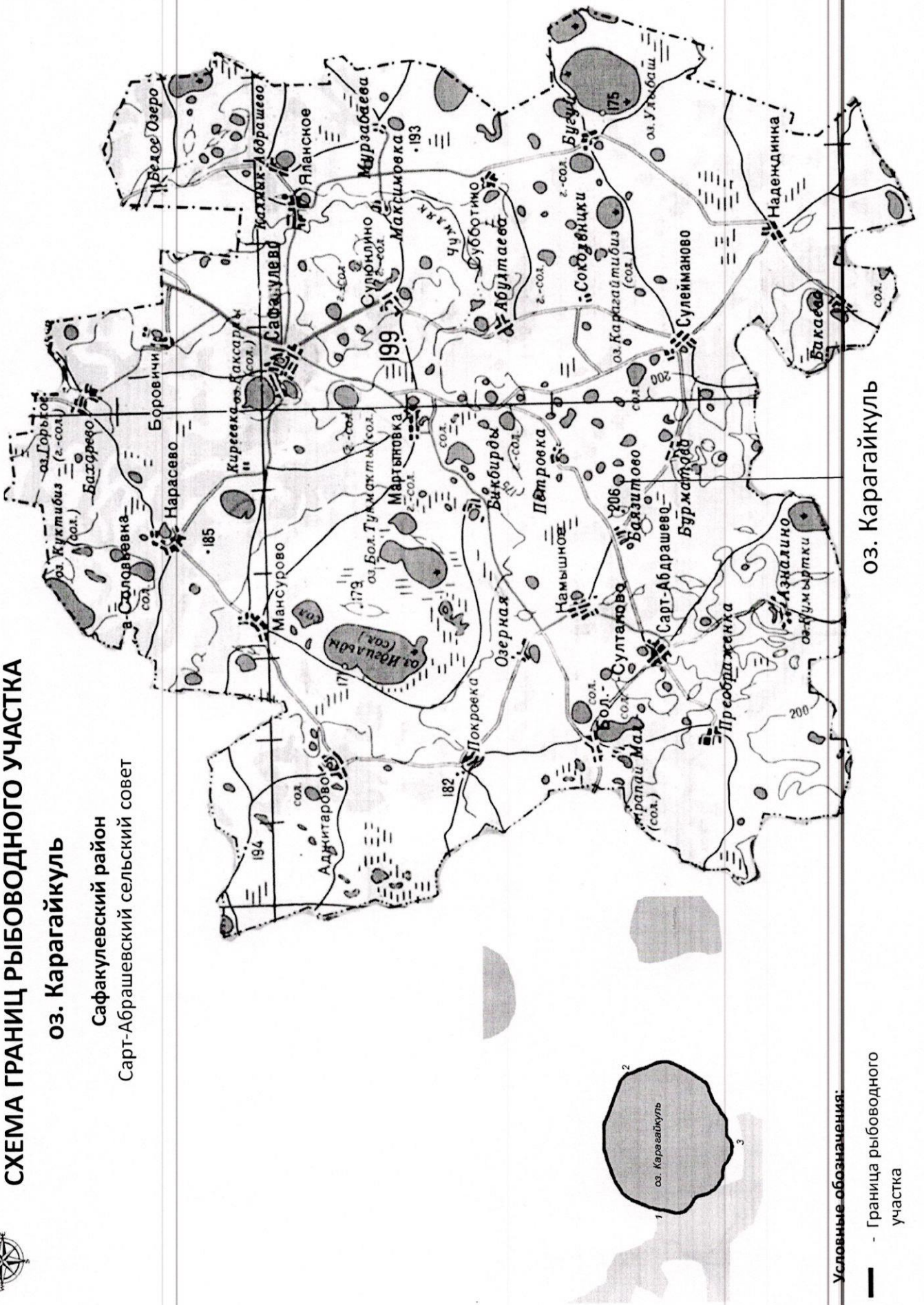


# СХЕМА ГРАНИЦ РЫБОВОДНОГО УЧАСТКА

оз. Карагайкуль

Сафакулевский район

Сарт-Абрашевский сельский совет



Условные обозначения:

- Граница рыбоводного участка
- Граница участка

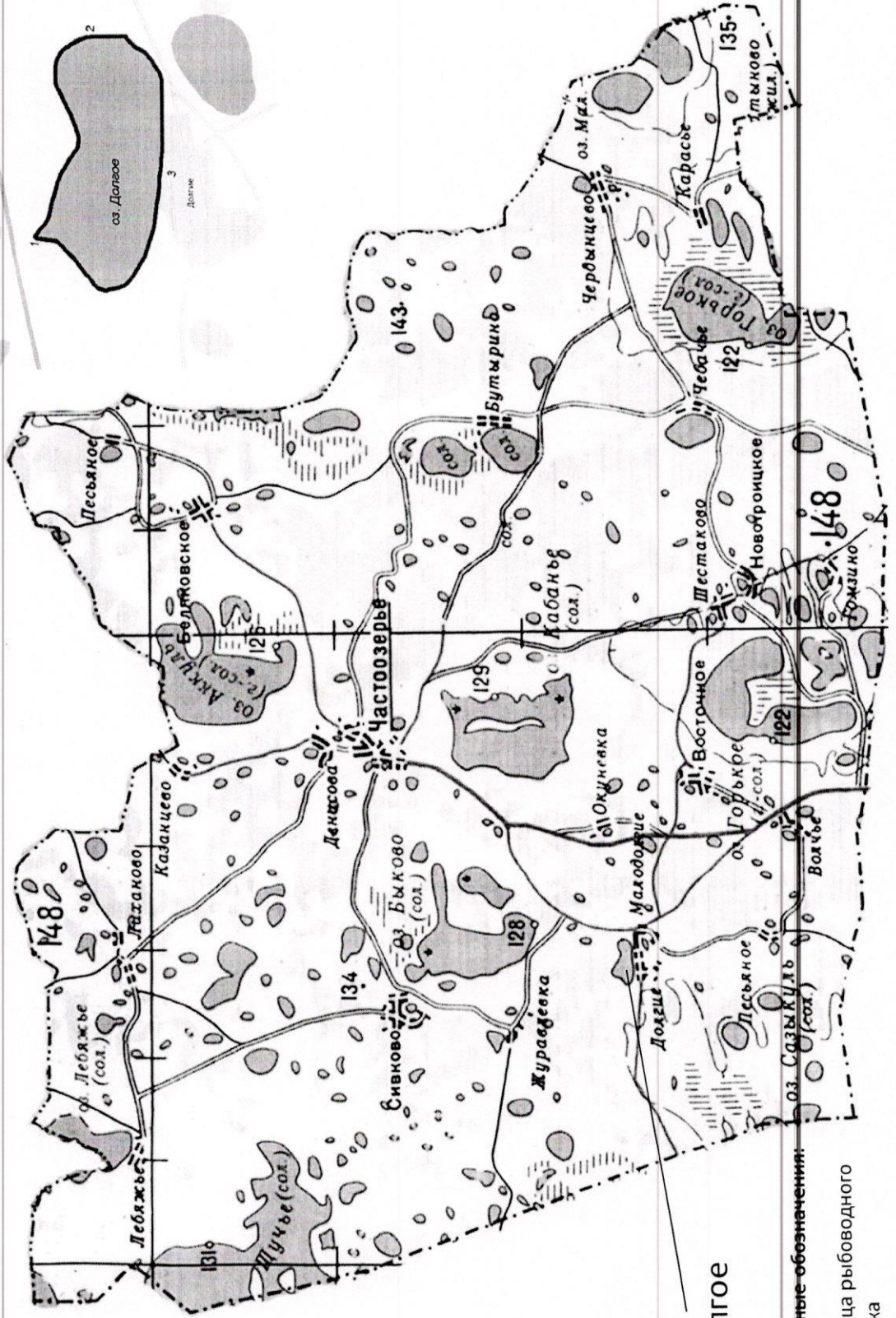




# СХЕМА ГРАНИЦ РЫБОВОДНОГО УЧАСТКА

## оз. Долгое

Частоозерский район  
Долговской сельский совет



оз. Долгое

условные обозначения:

- - Граница рыбоводного участка





# СХЕМА ГРАНИЦ РЫБОВОДНОГО УЧАСТКА

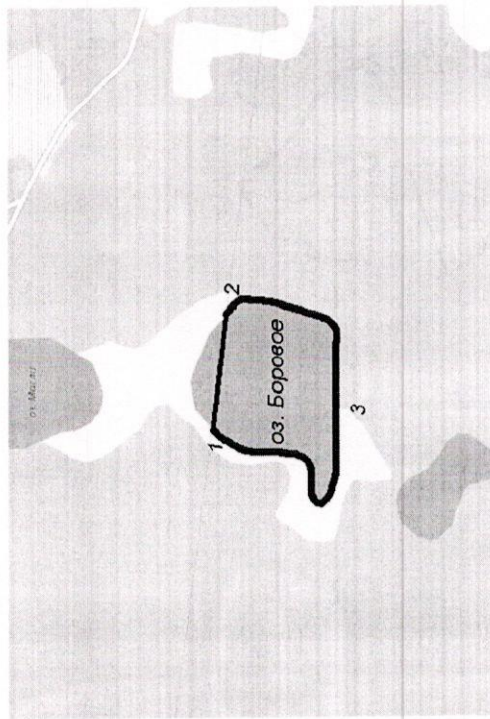
оз. Боровое

Юргамышский район

Островской сельский совет

оз. Боровое

Приложение № 20 к документации об аукционе



Условные обозначения:

- - Граница рыбоводного участка



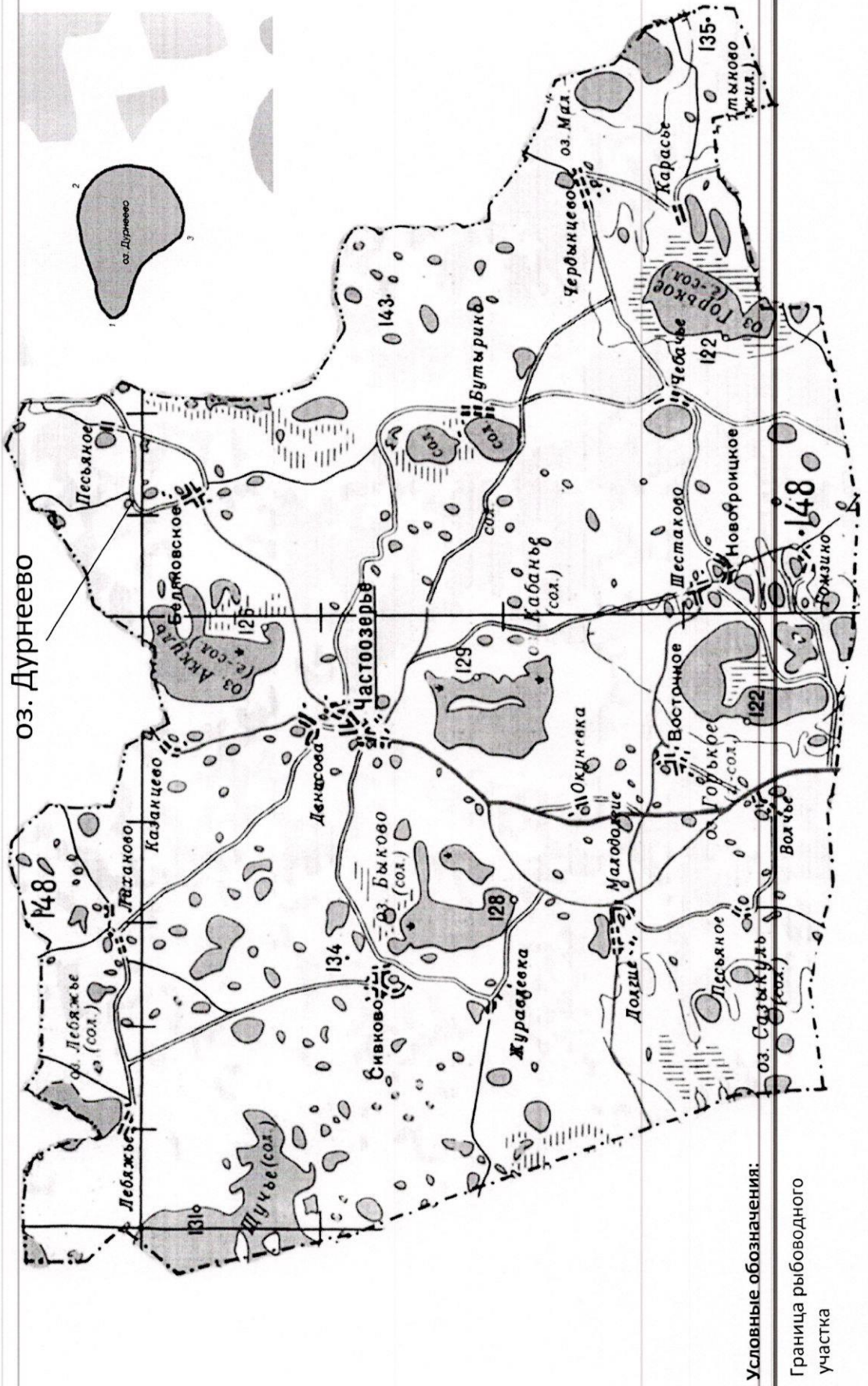


Приложение № 21 к документации об аукционе

## СХЕМА ГРАНИЦ РЫБОВОДНОГО УЧАСТКА

Частоозерский район  
Беляковский сельский совет

оз. Дурнеево



Условные обозначения:

— - Граница рыбоводного участка





Приложение № 22 к документации об аукционе

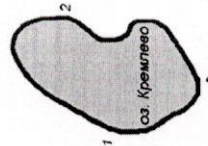
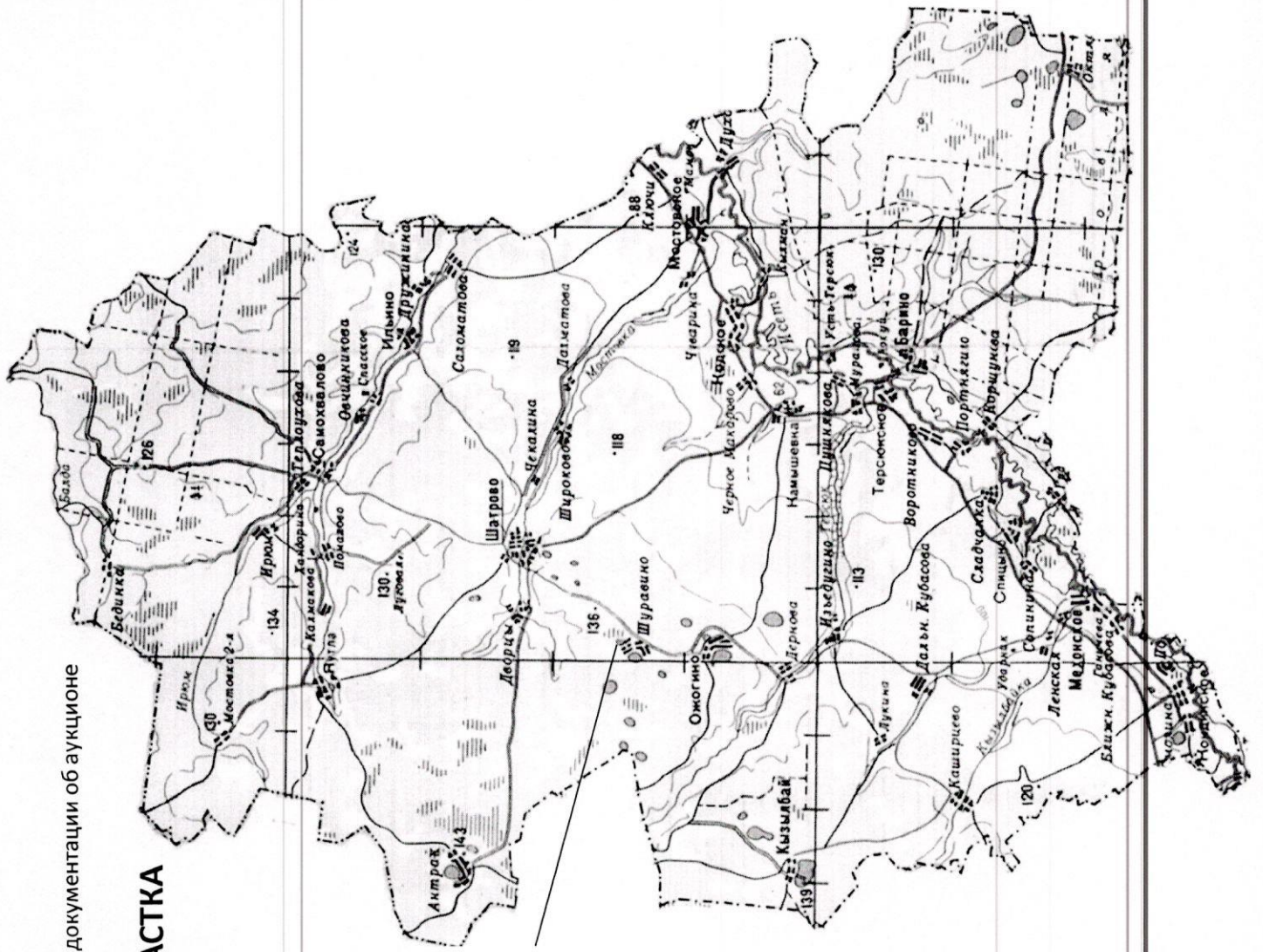
## СХЕМА ГРАНИЦ РЫБОВОДНОГО УЧАСТКА

оз. Кремлево

Шатровский район

Ожогинский сельский совет

оз. Кремлево



Условные обозначения:

- - Граница рыбоводного участка





Приложение № 23 к документации об аукционе

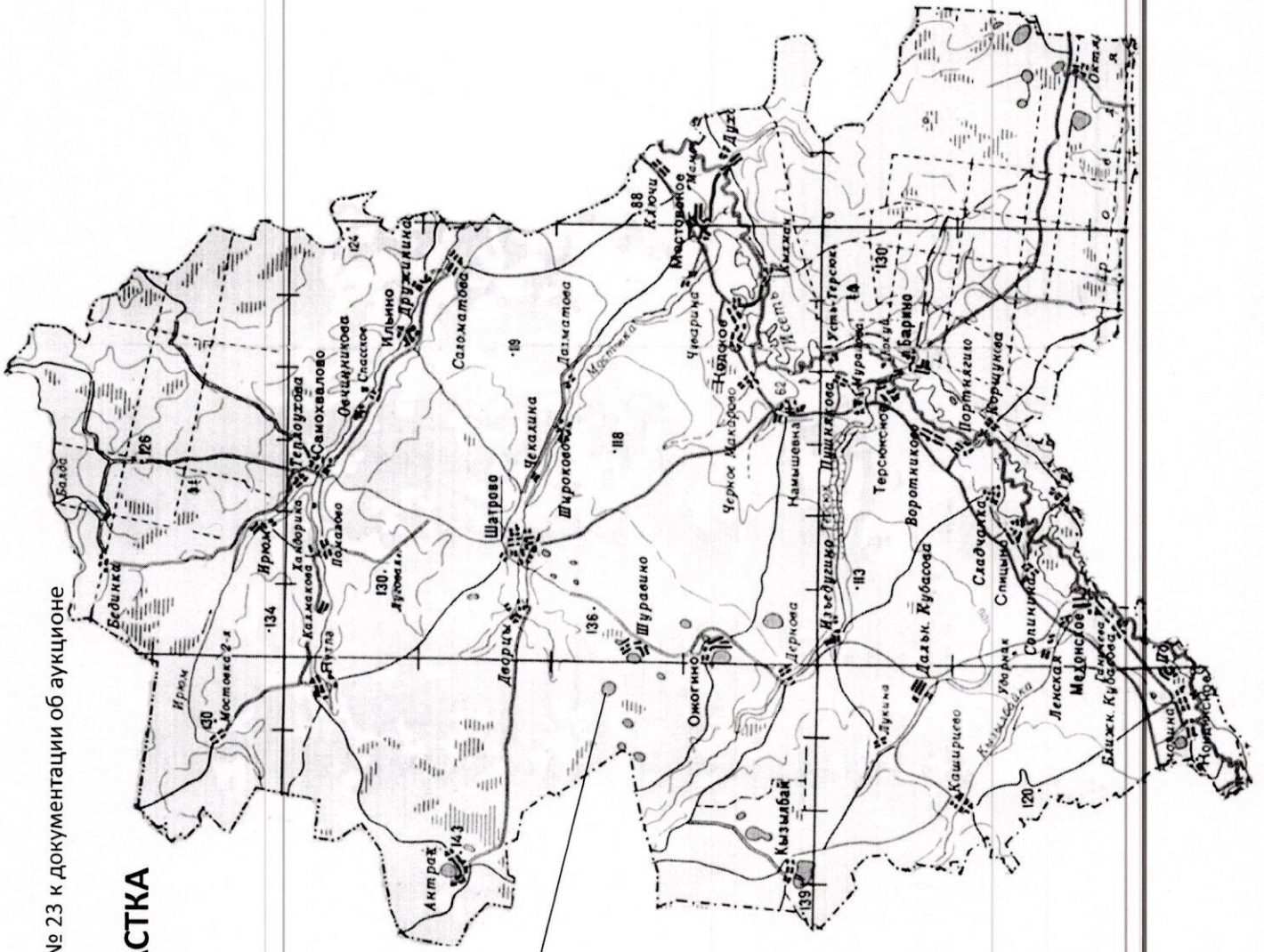
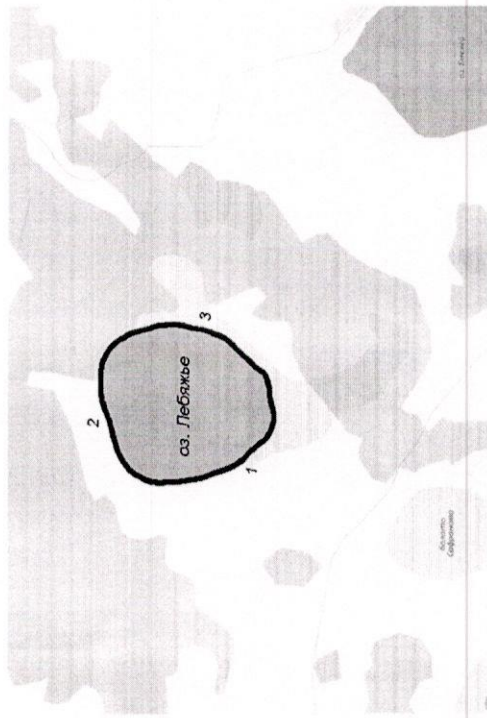
## СХЕМА ГРАНИЦ РЫБОВОДНОГО УЧАСТКА

### оз. Лебяжье

Шатровский район

Ожогинский сельский совет

оз. Лебяжье



Условные обозначения:

— - Граница рыбоводного участка

-----

----- - Заболоченная местность



**Председателю Комиссии Федерального агентства по рыболовству  
по проведению торгов в отношении рыбоводных участков,  
расположенных на территории Курганской области**

**Заявка  
Об участии в аукционе на право заключения договора пользования  
рыбоводным участком**

1. Номер лота:

2. \_\_\_\_\_  
\_\_\_\_\_

(для юридических лиц – полное и сокращенное наименование, основной государственный регистрационный номер, место нахождения (согласно ЕГРЮЛ), телефон, идентификационный номер налогоплательщика - для юридического лица)

(фамилия, имя, отчество, данные документа, удостоверяющего личность, сведения о месте жительства (согласно ЕГРИП), телефон, идентификационный номер налогоплательщика, страховой номер индивидуального лицевого счета в системе обязательного пенсионного страхования Российской Федерации - для индивидуального предпринимателя)

3. Реквизиты банковского счета: \_\_\_\_\_  
\_\_\_\_\_

4. К заявке прилагаются следующие документы:

-  
-

\_\_\_\_\_  
должность юридического лица,  
Индивидуальный предприниматель

М.П.  
(при наличии)

\_\_\_\_\_  
(подпись)  
« \_\_\_\_\_ »

\_\_\_\_\_  
(ФИО)

\_\_\_\_\_  
2017 г.