

Извещение

о проведении аукциона на право заключения договора пользования рыбоводным участком, расположенным на территории Ханты-Мансийского автономного округа - Югры для осуществления аквакультуры (рыбоводства) № 9

1. Предмет аукциона - право на заключение договора пользования рыбоводным участком для осуществления аквакультуры (рыбоводства).
2. Аукцион проводится на основании приказа Нижнеобского территориального управления Росрыболовства от 11 октября 2018 г. № 320-17
3. Организатор аукциона – Нижнеобское территориальное управление Федерального агентства по рыболовству.
Место нахождения – 30 лет Победы, 52, Тюмень, 625016.
Контактные лица – Охман Любовь Николаевна, Киселева Екатерина Евгеньевна.
Адрес электронной почты – vbr@noturfish.ru.
Телефон: 8(3452)33-55-62, 33-55-47.
4. Аукцион является открытым и проводится в отношении 6 (шести) рыбоводных участков.
Количество лотов – 6 (шесть).
5. Сведения о рыбоводных участках:

ЛОТ № 1-Х. Рыбоводный участок – озеро без названия.

Предмет аукциона - право на заключение договора пользования рыбоводным участком для осуществления аквакультуры (рыбоводства).

Границы рыбоводного участка определены по береговой линии водного объекта.

Координаты:

1. С.Ш. 60° 11' 27" В.Д. 69° 46' 31";
2. С.Ш. 60° 11' 26" В.Д. 69° 47' 0";
3. С.Ш. 60° 11' 18" В.Д. 69° 46' 34";
4. С.Ш. 60° 11' 11" В.Д. 69° 46' 1".

Местоположение – Ханты-Мансийский район Ханты-Мансийского автономного округа - Югры.

Площадь – 25,1 га.

Вид водопользования – совместное.

Вид товарной аквакультуры (товарного рыбоводства) – пастбищная аквакультура.

Начальная цена лота – 200 800 руб.

Шаг аукциона – 10 040 руб.

Размер задатка – 200 800 руб.

Предмет договора - предоставление в пользование рыбоводного участка, расположенного на территории Ханты-Мансийского автономного округа - Югры для осуществления аквакультуры (рыбоводства).

Срок договора – 25 лет.

В границах рыбоводного участка аквакультура может осуществляться как в отношении одного, так и нескольких видов объектов аквакультуры.

Минимальный ежегодный объем, подлежащий выпуску в водный объект в границах рыбоводного участка объектов аквакультуры, выращиваемых при осуществлении пастбищной аквакультуры не устанавливается.

Минимальный ежегодный объем объектов аквакультуры, выращиваемых при осуществлении пастбищной аквакультуры, подлежащих изъятию из водного объекта в границах рыбоводного участка (минимальный ежегодный объем изъятия объектов пастбищной аквакультуры):

0,3765 т/год.

Минимальный ежегодный объем изъятия объектов пастбищной аквакультуры в течение первого периода (цикла) выращивания после первого выпуска объектов аквакультуры с момента заключения договора пользования рыбоводным участком, принимается равным нулю.

Минимальный ежегодный объем подлежащих разведению и (или) содержанию, выращиванию объектов пастбищной аквакультуры исходя из величины минимального ежегодного объема изъятия объектов пастбищной аквакультуры и продолжительности периода (цикла) выращивания – не более 5-и лет, определен исходя из следующих соотношений:

а) с даты заключения договора пользования рыбоводным участком до половины первого периода (цикла) выращивания минимальный ежегодный объем выращивания объектов аквакультуры принимается равным нулю,

б) со второй половины первого периода (цикла) выращивания до конца первого периода (цикла) выращивания минимальный ежегодный объем выращивания объектов аквакультуры принимается равным 50 % от минимального ежегодного объема изъятия объектов пастбищной аквакультуры,

в) с начала второго периода (цикла) выращивания до окончания действия договора пользования рыбоводным участком минимальный ежегодный объем выращивания объектов аквакультуры принимается равным 100 % от минимального ежегодного объема изъятия объектов пастбищной аквакультуры.

Ограничения, связанные с использованием рыбоводного участка – устанавливаются в соответствии с законодательством Российской Федерации.

Схема рыбоводного участка с указанием границ – приложение № 1 к извещению о проведении аукциона.

ЛОТ № 2-Х. Рыбоводный участок - озеро Волоковой Сор.

Предмет аукциона - право на заключение договора пользования рыбоводным участком для осуществления аквакультуры (рыбоводства).

Границы включают в себя всю акваторию водного объекта, точки 1, 2, 3, 4 соединены по береговой линии. Координаты:

1. С Ш. 60°3' 10" В.Д. 69° 20' 54";

2. С Ш. 60° 3' 15" В.Д. 69° 22' 38";

3. С Ш. 60° 2' 55" В.Д. 69° 21' 49";

4. С Ш. 60° 2' 54" В.Д. 69° 20' 25".

Местоположение – Ханты-Мансийский район Ханты-Мансийского автономного округа - Югры.

Площадь – 96,62 га.

Вид водопользования – совместное.

Вид товарной аквакультуры (товарного рыбоводства) – пастбищная аквакультура.

Начальная цена лота – 772 960 руб.

Шаг аукциона – 38 648 руб.

Размер задатка – 772 960 руб.

Предмет договора - предоставление в пользование рыбоводного участка, расположенного на территории Ханты-Мансийского автономного округа - Югры для осуществления аквакультуры (рыбоводства).

Срок договора – 25 лет.

В границах рыбоводного участка аквакультура может осуществляться как в отношении одного, так и нескольких видов объектов аквакультуры.

Минимальный ежегодный объем, подлежащий выпуску в водный объект в границах рыбоводного участка объектов аквакультуры, выращиваемых при осуществлении пастбищной аквакультуры не устанавливается.

Минимальный ежегодный объем объектов аквакультуры, выращиваемых при осуществлении пастбищной аквакультуры, подлежащих изъятию из водного объекта в границах рыбоводного участка (минимальный ежегодный объем изъятия объектов пастбищной аквакультуры):

1,4493 т/год.

Минимальный ежегодный объем подлежащих разведению и (или) содержанию, выращиванию объектов пастбищной аквакультуры исходя из величины минимального ежегодного объема изъятия объектов пастбищной аквакультуры и продолжительности периода (цикла) выращивания – не более 5-и лет, определен исходя из следующих соотношений:

а) с даты заключения договора пользования рыбоводным участком до половины первого периода (цикла) выращивания минимальный ежегодный объем выращивания объектов аквакультуры принимается равным нулю,

б) со второй половины первого периода (цикла) выращивания до конца первого периода (цикла) выращивания минимальный ежегодный объем выращивания объектов аквакультуры принимается равным 50 % от минимального ежегодного объема изъятия объектов пастбищной аквакультуры,

в) с начала второго периода (цикла) выращивания до окончания действия договора пользования рыбоводным участком минимальный ежегодный объем выращивания объектов аквакультуры принимается равным 100 % от минимального ежегодного объема изъятия объектов пастбищной аквакультуры.

Ограничения, связанные с использованием рыбоводного участка – устанавливаются в соответствии с законодательством Российской Федерации.

Схема рыбоводного участка с указанием границ – приложение № 2 к извещению о проведении аукциона.

ЛОТ № 3-Х. Рыбоводный участок – озеро Кривой Сор.

Предмет аукциона - право на заключение договора пользования рыбоводным участком для осуществления аквакультуры (рыбоводства).

Границы включают в себя всю акваторию водного объекта, точки 1, 2, 3, 4 соединены по береговой линии. Координаты:

1. С Ш. 60°3' 55" В.Д. 69° 18' 7";
2. С Ш. 60° 5' 2" В.Д. 69° 20' 36";
3. С Ш. 60° 3' 56" В.Д. 69° 20' 49";
4. С Ш. 60° 3' 17" В.Д. 69° 19' 32".

Местоположение – Кондинский район Ханты-Мансийского автономного округа - Югры.

Площадь – 332,6 га.

Вид водопользования – совместное.

Вид товарной аквакультуры (товарного рыбоводства) – пастбищная аквакультура.

Начальная цена лота – 2 660 800 руб.

Шаг аукциона – 133 040 руб.

Размер задатка – 2 660 800 руб.

Срок договора – 25 лет.

Предмет договора - предоставление в пользование рыбоводного участка, расположенного на территории Ханты-Мансийского автономного округа - Югры для осуществления аквакультуры (рыбоводства).

В границах рыбоводного участка аквакультура может осуществляться как в отношении одного, так и нескольких видов объектов аквакультуры.

Минимальный ежегодный объем объектов аквакультуры, выращиваемых при осуществлении пастбищной аквакультуры, подлежащих изъятию из водного объекта в границах рыбоводного участка (минимальный ежегодный объем изъятия объектов пастбищной аквакультуры):

4,989 т/год.

Объем изъятия объектов пастбищной аквакультуры в течение одного года, необходимого для проектирования и установки садков и (или) других технических средств, предназначенных для выращивания объектов аквакультуры, после заключения договора пользования рыбоводным участком принимается равным нулю.

Минимальный ежегодный объем подлежащих разведению и (или) содержанию, выращиванию объектов пастбищной аквакультуры исходя из величины минимального ежегодного объема изъятия объектов пастбищной аквакультуры и продолжительности периода (цикла) выращивания – не более 5-и лет, определен исходя из следующих соотношений:

а) с даты заключения договора пользования рыбоводным участком или с момента заполнения водных объектов, образованных на водотоках и водоемах, в том числе с временным сосредоточением вод гидротехническими сооружениями, при завершении их оздоровления и повышения их рыбопродуктивности (летования) или окончания дезинфекционного режима (режима парования) до половины первого периода (цикла) выращивания минимальный ежегодный объем выращивания объектов аквакультуры принимается равным нулю,

б) со второй половины первого периода (цикла) выращивания до конца первого периода (цикла) выращивания минимальный ежегодный объем выращивания объектов аквакультуры принимается равным 50 % от минимального ежегодного объема изъятия объектов пастбищной аквакультуры,

в) с начала второго периода (цикла) выращивания до конца действия договора пользования рыбоводным участком минимальный ежегодный объем выращивания объектов аквакультуры принимается равным 100 % от минимального ежегодного объема изъятия объектов пастбищной аквакультуры.

Ограничения, связанные с использованием рыбоводного участка – устанавливаются в соответствии с законодательством Российской Федерации.

Схема рыбоводного участка с указанием границ – приложение № 3 к извещению о проведении аукциона.

ЛОТ № 4-Х. Рыбоводный участок - озеро Окуневый Сор.

Предмет аукциона - право на заключение договора пользования рыбоводным участком для осуществления аквакультуры (рыбоводства).

Границы включают в себя всю акваторию водного объекта, точки 1, 2, 3, 4 соединены по береговой линии. Координаты:

1. С Ш. 60°7' 54" В.Д. 69° 2' 15";
2. С Ш. 60° 7' 3" В.Д. 69° 3' 55";
3. С Ш. 60° 6' 48" В.Д. 69° 2' 41";
4. С Ш. 60° 7' 18" В.Д. 69° 0' 55".

Местоположение – Кондинский район Ханты-Мансийского автономного округа - Югры.

Площадь – 297,58 га.

Вид водопользования – совместное.

Вид товарной аквакультуры (товарного рыбоводства) – пастбищная аквакультура.

Начальная цена лота – 2 380 640 руб.

Шаг аукциона – 119 032 руб.

Размер задатка – 2 380 640 руб.

Предмет договора - предоставление в пользование рыбоводного участка, расположенного на территории Ханты-Мансийского автономного округа - Югры для осуществления аквакультуры (рыбоводства).

Срок договора – 25 лет.

В границах рыбоводного участка аквакультура может осуществляться как в отношении одного, так и нескольких видов объектов аквакультуры.

Минимальный ежегодный объем, подлежащий выпуску в водный объект в границах рыбоводного участка объектов аквакультуры, выращиваемых при осуществлении пастбищной аквакультуры не устанавливается.

Минимальный ежегодный объем объектов аквакультуры, выращиваемых при осуществлении пастбищной аквакультуры, подлежащих изъятию из водного объекта в границах рыбоводного участка (минимальный ежегодный объем изъятия объектов пастбищной аквакультуры):

4,4637 т/год.

Минимальный ежегодный объем подлежащих разведению и (или) содержанию, выращиванию объектов пастбищной аквакультуры исходя из величины минимального ежегодного объема изъятия объектов пастбищной аквакультуры и продолжительности периода (цикла) выращивания – не более 5-и лет, определен исходя из следующих соотношений:

а) с даты заключения договора пользования рыбоводным участком до половины первого периода (цикла) выращивания минимальный ежегодный объем выращивания объектов аквакультуры принимается равным нулю,

б) со второй половины первого периода (цикла) выращивания до конца первого периода (цикла) выращивания минимальный ежегодный объем выращивания объектов аквакультуры принимается равным 50 % от минимального ежегодного объема изъятия объектов пастбищной аквакультуры,

в) с начала второго периода (цикла) выращивания до окончания действия договора пользования рыбоводным участком минимальный ежегодный объем выращивания объектов аквакультуры принимается равным 100 % от минимального ежегодного объема изъятия объектов пастбищной аквакультуры.

Ограничения, связанные с использованием рыбоводного участка – устанавливаются в соответствии с законодательством Российской Федерации.

Схема рыбоводного участка с указанием границ – приложение № 4 к извещению о проведении аукциона.

ЛОТ № 5-Х. Рыбоводный участок - озеро Первое.

Предмет аукциона - право на заключение договора пользования рыбоводным участком для осуществления аквакультуры (рыбоводства).

Границы включают в себя всю акваторию водного объекта, точки 1, 2, 3, 4 соединены по береговой линии. Координаты:

1. С Ш. 60°7' 32" В.Д. 68° 59' 6";
2. С Ш. 60° 7' 18" В.Д. 68° 59' 49";
3. С Ш. 60° 7' 2" В.Д. 68° 58' 51";
4. С Ш. 60° 7' 13" В.Д. 68° 58' 45".

Местоположение – Кондинский район Ханты-Мансийского автономного округа - Югры.

Площадь – 73,61 га.

Вид водопользования – совместное.

Вид товарной аквакультуры (товарного рыбоводства) – пастбищная аквакультура.

Начальная цена лота – 588 880 руб.

Шаг аукциона – 29 444 руб.

Размер задатка – 588 880 руб.

Предмет договора - предоставление в пользование рыбоводного участка, расположенного на территории Ханты-Мансийского автономного округа - Югры для осуществления аквакультуры (рыбоводства).

Срок договора – 25 лет.

В границах рыбоводного участка аквакультура может осуществляться как в отношении одного, так и нескольких видов объектов аквакультуры.

Минимальный ежегодный объем, подлежащий выпуску в водный объект в границах рыбоводного участка объектов аквакультуры, выращиваемых при осуществлении пастбищной аквакультуры не устанавливается.

Минимальный ежегодный объем объектов аквакультуры, выращиваемых при осуществлении пастбищной аквакультуры, подлежащих изъятию из водного объекта в границах рыбоводного участка (минимальный ежегодный объем изъятия объектов пастбищной аквакультуры):

1,10415 т/год.

Минимальный ежегодный объем подлежащих разведению и (или) содержанию, выращиванию объектов пастбищной аквакультуры исходя из величины минимального ежегодного объема изъятия объектов пастбищной аквакультуры и продолжительности периода (цикла) выращивания – не более 5-и лет, определен исходя из следующих соотношений:

а) с даты заключения договора пользования рыбоводным участком до половины первого периода (цикла) выращивания минимальный ежегодный объем выращивания объектов аквакультуры принимается равным нулю,

б) со второй половины первого периода (цикла) выращивания до конца первого периода (цикла) выращивания минимальный ежегодный объем выращивания объектов аквакультуры принимается равным 50 % от минимального ежегодного объема изъятия объектов пастбищной аквакультуры,

в) с начала второго периода (цикла) выращивания до окончания действия договора пользования рыбоводным участком минимальный ежегодный объем выращивания объектов аквакультуры принимается равным 100 % от минимального ежегодного объема изъятия объектов пастбищной аквакультуры.

Ограничения, связанные с использованием рыбоводного участка – устанавливаются в соответствии с законодательством Российской Федерации.

Схема рыбоводного участка с указанием границ – приложение № 5 к извещению о проведении аукциона.

ЛОТ № 6-Х. Рыбоводный участок – озеро Газовый Сор.

Предмет аукциона - право на заключение договора пользования рыбоводным участком для осуществления аквакультуры (рыбоводства).

Границы включают в себя всю акваторию водного объекта, точки 1, 2, 3, 4 соединены по береговой линии. Координаты:

1. С Ш. 60° 8' 25" В.Д. 69° 3' 37";

2. С Ш. 60° 7' 59" В.Д. 69° 4' 17";

3. С Ш. 60° 7' 40" В.Д. 69° 3' 38";

4. С Ш. 60° 8' 10" В.Д. 69° 3' 0".

Местоположение – Кондинский район Ханты-Мансийского автономного округа – Югры.

Площадь – 102,08 га.

Вид водопользования – совместное.

Вид товарной аквакультуры (товарного рыбоводства) – пастбищная аквакультура.

Начальная цена лота – 816 640 руб.

Шаг аукциона – 40 832 руб.

Размер задатка – 816 640 руб.

Срок договора – 25 лет.

Предмет договора - предоставление в пользование рыбоводного участка, расположенного на территории Ханты-Мансийского автономного округа - Югры для осуществления аквакультуры (рыбоводства).

В границах рыбоводного участка аквакультура может осуществляться как в отношении одного, так и нескольких видов объектов аквакультуры.

Минимальный ежегодный объем объектов аквакультуры, выращиваемых при осуществлении пастбищной аквакультуры, подлежащих изъятию из водного объекта в границах рыбоводного участка (минимальный ежегодный объем изъятия объектов пастбищной аквакультуры):

1,5312 т/год.

Объем изъятия объектов пастбищной аквакультуры в течение одного года, необходимого для проектирования и установки садков и (или) других технических средств, предназначенных для выращивания объектов аквакультуры, после заключения договора пользования рыбоводным участком принимается равным нулю.

Минимальный ежегодный объем подлежащих разведению и (или) содержанию, выращиванию объектов пастбищной аквакультуры исходя из величины минимального ежегодного объема изъятия объектов пастбищной аквакультуры и продолжительности периода (цикла) выращивания – не более 5-и лет, определен исходя из следующих соотношений:

а) с даты заключения договора пользования рыбоводным участком или с момента заполнения водных объектов, образованных на водотоках и водоемах, в том числе с временным сосредоточением вод гидротехническими сооружениями, при завершении их оздоровления и повышения их рыбопродуктивности (летования) или окончания дезинфекционного режима (режима парования) до половины первого периода (цикла) выращивания минимальный ежегодный объем выращивания объектов аквакультуры принимается равным нулю,

б) со второй половины первого периода (цикла) выращивания до конца первого периода (цикла) выращивания минимальный ежегодный объем выращивания объектов аквакультуры принимается равным 50 % от минимального ежегодного объема изъятия объектов пастбищной аквакультуры,

в) с начала второго периода (цикла) выращивания до конца действия договора пользования рыбоводным участком минимальный ежегодный объем выращивания объектов аквакультуры принимается равным 100 % от минимального ежегодного объема изъятия объектов пастбищной аквакультуры.

Ограничения, связанные с использованием рыбоводного участка – устанавливаются в соответствии с законодательством Российской Федерации.

Схема рыбоводного участка с указанием границ – приложение № 6 к извещению о проведении аукциона.

6. Заявители перечисляют в качестве задатка, в соответствии с извещением о проведении аукциона и документацией об аукционе, денежные средства в валюте Российской Федерации до момента подачи заявки по следующим реквизитам:

Получатель: УФК по Тюменской области (Нижнеобское территориальное управление Федерального агентства по рыболовству, л/с 05671873980)

ИНН получателя 7203191674,

КПП получателя 720301001

Банк получателя: Отделение Тюмень г. Тюмень

р/счет 40302810400001000001

БИК банка 047102001

ОКТМО 71701000

КБК 0

В «Назначение платежа» указывается: заявитель, ИНН заявителя, КПП заявителя (при наличии). Задаток для участия в аукционе на право заключения договора пользования рыбоводным участком по лоту № ____.

Размер средств, вносимых в качестве задатка определен в размере 100% (процентов) начальной цены предмета аукциона (п. 1.2. документации об аукционе).

Документ, подтверждающий внесение заявителем задатка, прилагается к заявке об участии в аукционе.

Заявителю, подавшему заявку об участии в аукционе и не допущенному к участию в аукционе, организатор аукциона возвращает внесенный задаток в течение 5 рабочих дней со дня подписания протокола рассмотрения заявок об участии в аукционе.

Участникам, не победившим в аукционе, организатор аукциона возвращает задаток в течение 5 рабочих дней со дня подписания протокола аукциона.

7. Организатор аукциона перечисляет в федеральный бюджет задаток победителя аукциона в течение 3 рабочих дней со дня подписания протокола аукциона и доплату (разница между задатком и окончательной стоимостью предмета аукциона) победителя аукциона в течение 3 рабочих дней со дня ее поступления на счет по следующим реквизитам:

Получатель: УФК по Тюменской области (Нижнеобское территориальное управление Федерального агентства по рыболовству, л/с 04671873980),

ИНН получателя 7203191674,

КПП получателя 720301001,

Банк получателя: Отделение Тюмень г. Тюмень,

БИК банка 047102001,

р/счет 40101810300000010005,

ОКТМО 71701000,

КБК 07611206030016000120.

8. Документация об аукционе представляется организатором аукциона в течение 2-х рабочих дней со дня получения письменного заявления или заявления в электронной форме.

Плата за предоставление документации об аукционе не взимается.

Документация об аукционе представляется исходя из указанного в заявлении способа получения заинтересованного лица: на бумажном носителе - в форме бумажного документа, на электронный адрес - в форме электронного документа.

Представление документации об аукционе до размещения на официальном сайте извещения о проведении аукциона не допускается.

9. Документация об аукционе размещена на официальном сайте организатора аукциона <http://www.noturfish.ru> одновременно с извещением о проведении аукциона. Указанная документация об аукционе доступна для ознакомления без взимания платы.

Информация о проведении аукциона на право заключения договора пользования рыбноводным участком размещена на сайте www.torgi.gov.ru.

10. Заявки об участии в аукционе (форма согласно приложению № 7 к документации об аукционе) принимаются с 12 октября 2018 г. по 21 ноября 2018 г.

11. Дата и время начала приема заявок об участии в аукционе: 12 октября 2018 г. с 09 ч. 00 мин. (время местное).

12. Дата и время окончания приема заявок об участии в аукционе (последний день приема заявок): 21 ноября 2018 г. до 18 ч. 00 мин. (время местное).

13. Заявки об участии в аукционе нарочным способом принимаются по адресу: ул. 30 лет Победы, 52, г. Тюмень, 625016.

14. Заявки об участии в аукционе почтовым отправлением направляются на адрес: ул. 30 лет Победы, 52, г. Тюмень, 625016.

15. Заявки об участии в аукционе в форме электронного документа, подписанного усиленной квалифицированной электронной подписью в установленном порядке, направляются на адрес электронной почты: vbr@noturfish.ru.

16. Прием заявок об участии в аукционе прекращается в день, предусмотренный п. 12 извещения о проведении аукциона.

17. Дата и время проведения аукциона.

Аукцион проводится 29 ноября 2018 г. с 10 ч. 00 мин. (время местное) по адресу: 30 лет Победы, 52, г. Тюмень, 625016.

18. Регистрация участников аукциона проводится в месте проведения аукциона 29 ноября 2018 г. с 09 ч. 00 мин. до 09 ч. 55 мин. (время местное).

19. Сведения об объектах рыбноводной инфраструктуры - отсутствуют.

Основания и условия, определяющие изъятие объектов аквакультуры из водных объектов в границах рыбноводного участка – в соответствии с действующим законодательством Российской Федерации.

Мероприятия, относящиеся к рыбохозяйственной мелиорации и подлежащие осуществлению рыбноводным хозяйством на рыбноводном участке, подлежат осуществлению в соответствии с требованиями действующего законодательства Российской Федерации.

Рыбноводное хозяйство обязано осуществлять мероприятия по охране окружающей среды, водных объектов и других природных ресурсов – соблюдение законодательства Российской Федерации в области: рыболовства и сохранения водных биологических ресурсов, аквакультуры (рыбоводства), водного, земельного, гражданского, санитарно-ветеринарного, природоохранного. Не допускать ухудшения среды обитания водных биологических ресурсов и других природных ресурсов. В соответствии с действующим

законодательством Российской Федерации представлять в установленном порядке отчетность об объеме выпуска объектов аквакультуры и объеме изъятия объектов аквакультуры.

Ответственность сторон.

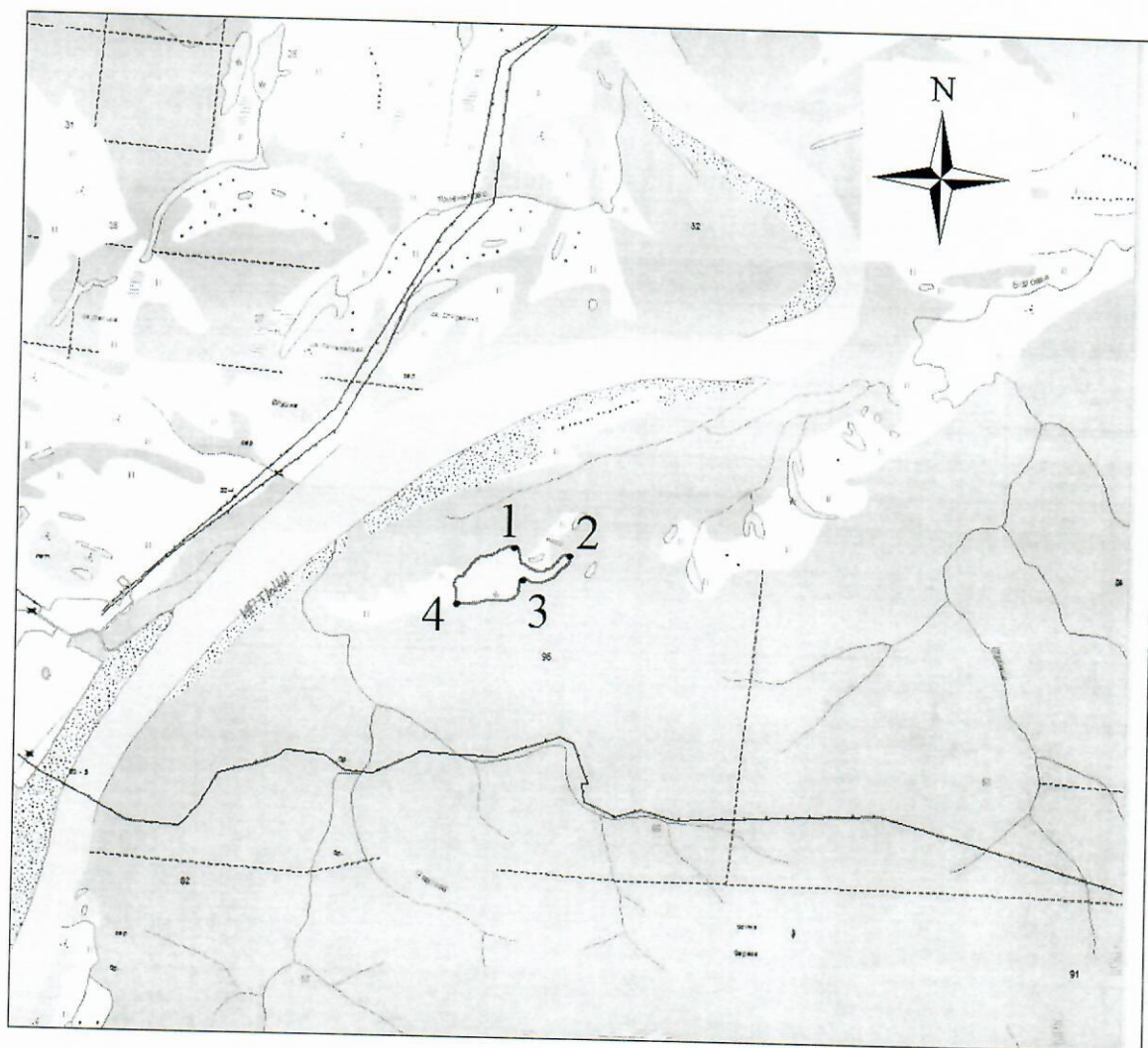
В случае неисполнения или ненадлежащего исполнения своих обязательств стороны несут ответственность в соответствии с законодательством Российской Федерации и договором пользования рыбоводным участком.

Стороны не несут ответственности за ненадлежащее исполнение своих обязательств по Договору пользования рыбоводным участком, если это явилось следствием наступления обстоятельств непреодолимой силы, которые включают, в частности, землетрясение, наводнение и аналогичные стихийные бедствия, а также иные чрезвычайные ситуации. О наступлении обстоятельств непреодолимой силы заинтересованная Сторона должна незамедлительно, письменно уведомить другую Сторону с представлением документов, подтверждающих наступление таких обстоятельств, их непреодолимость для заинтересованной Стороны и безусловность их влияния на неисполнение заинтересованной Стороной своих обязательств по Договору пользования рыбоводным участком. В отсутствие подобного уведомления, заинтересованная Сторона не вправе ссылаться на наступление обстоятельств непреодолимой силы.

Лица, виновные в нарушении законодательства Российской Федерации, регулирующего отношения в области аквакультуры (рыбоводства), несут уголовную, административную, иную ответственность в соответствии с законодательством Российской Федерации

**Схема границ рыбоводного участка
озеро без названия
Ханты-Мансийский район
Площадь – 25,1 га**

	Географические координаты точек					
	С.Ш.			В.Д.		
	град.	мин.	сек.	град.	мин.	сек.
1	60	11	27	69	46	31
2	60	11	26	69	47	0
3	60	11	18	69	46	34
4	60	11	11	69	46	1



Масштаб 1:40 000

Условные обозначения:

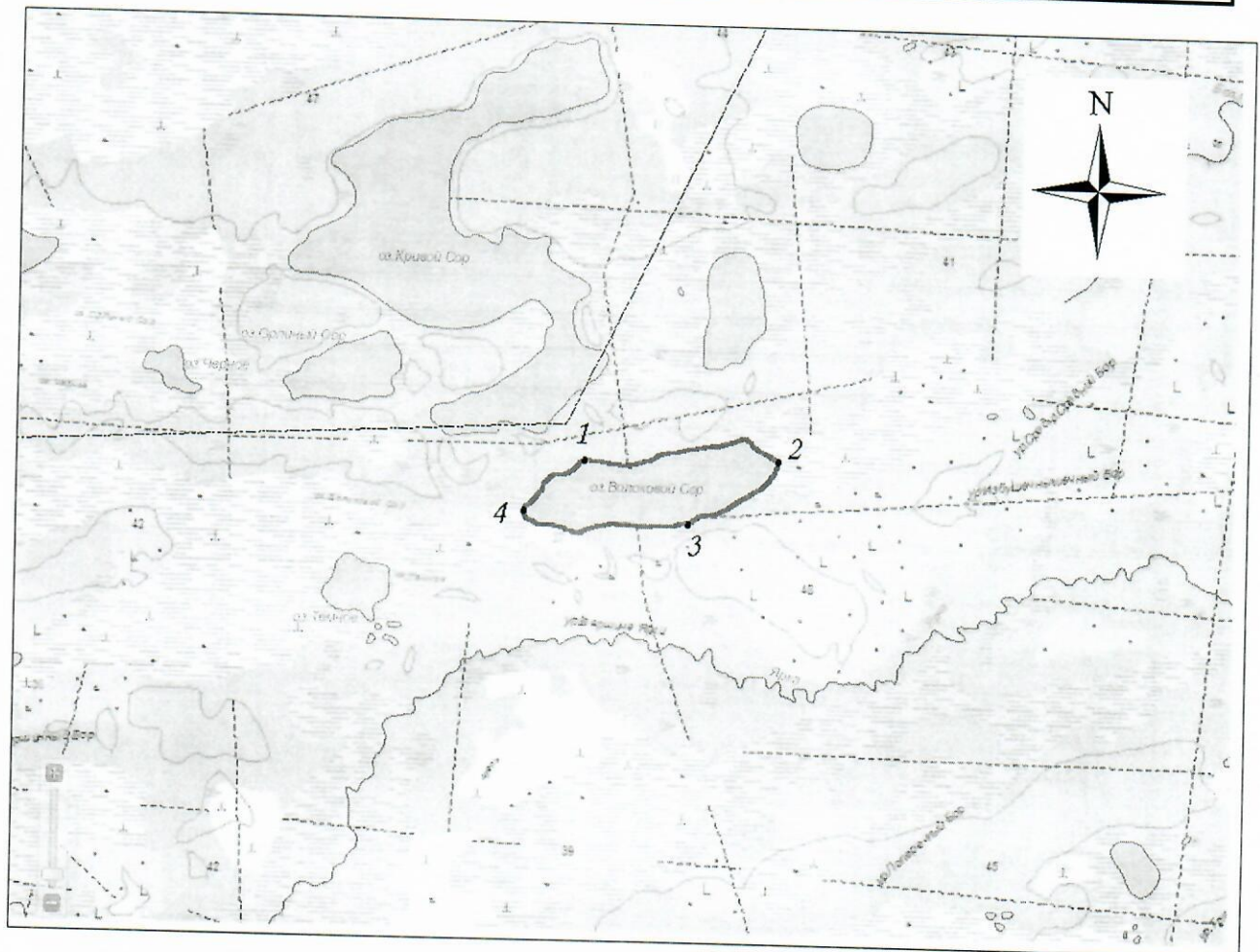
— Граница рыбоводного участка

Текстовое описание:

Границы рыбоводного участка включают в себя всю акваторию озера без названия

**Схема границ рыбоводного участка
озеро Волоковой Сор
Ханты-Мансийский район
Площадь – 96,62 га**

	Географические координаты точек					
	С.Ш.			В.Д.		
	град.	мин.	сек.	град.	мин.	сек.
1	60	3	10	69	20	54
2	60	3	15	69	22	38
3	60	2	55	69	21	49
4	60	2	54	69	20	25



Условные обозначения:

— Граница рыбоводного участка

Текстовое описание:

Границы рыбоводного участка включают в себя всю акваторию озера Волоковой Сор

**Схема границ рыбоводного участка
озеро Кривой Сор
Кондинский район
Площадь – 332,6 га**

	Географические координаты точек					
	С.Ш.			В.Д.		
	град.	мин.	сек.	град.	мин.	сек.
1	60	3	55	69	18	7
2	60	5	2	69	20	36
3	60	3	56	69	20	49
4	60	3	17	69	19	32



Условные обозначения:

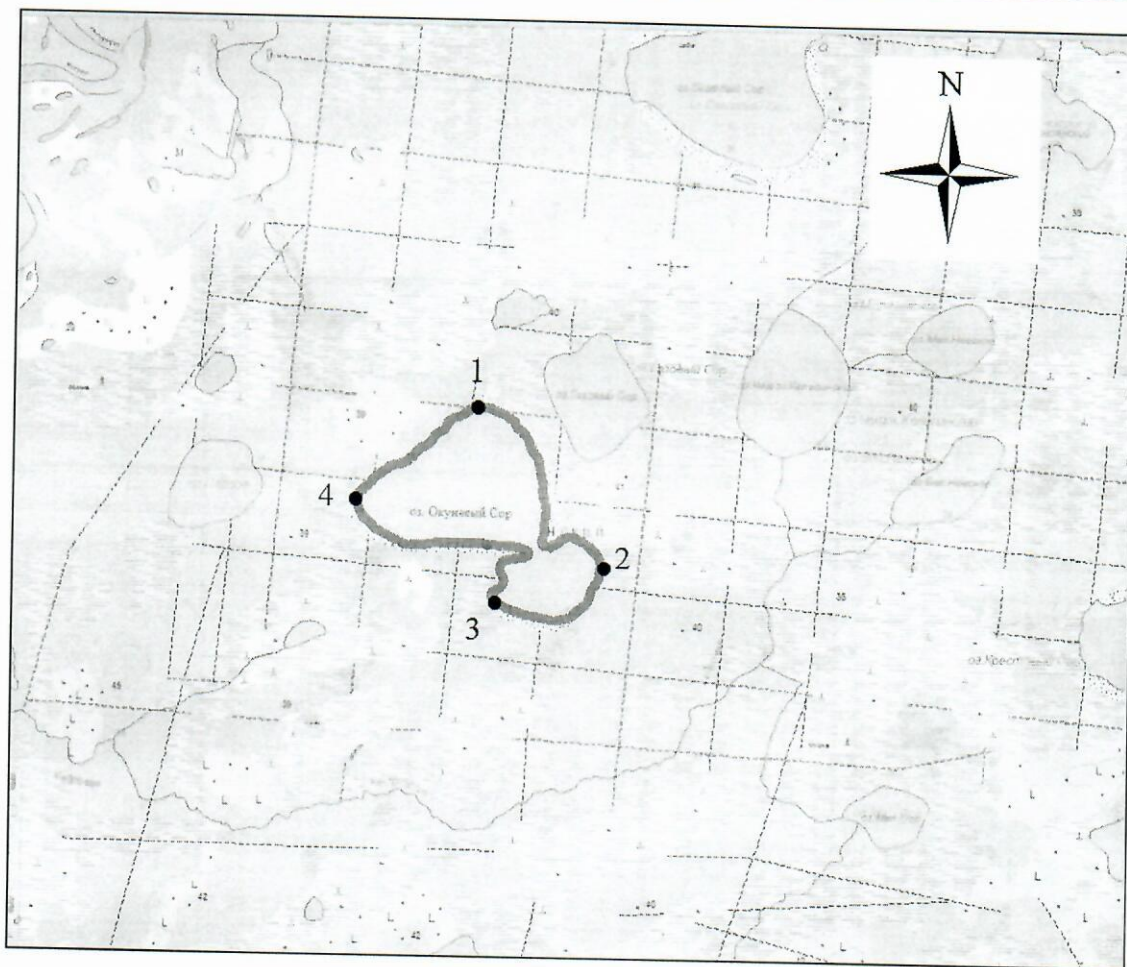
— Граница рыбоводного участка

Текстовое описание:

Границы рыбоводного участка включают в себя всю акваторию озера Кривой Сор

**Схема границ рыбоводного участка
озера Окуневый Сор
Кондинский район
Площадь – 297,58 га**

	Географические координаты точек					
	С.Ш.			В.Д.		
	град.	мин.	сек.	град.	мин.	сек.
1	60	7	54	69	2	15
2	60	7	3	69	3	55
3	60	6	48	69	2	41
4	60	7	18	69	0	55



Условные обозначения:

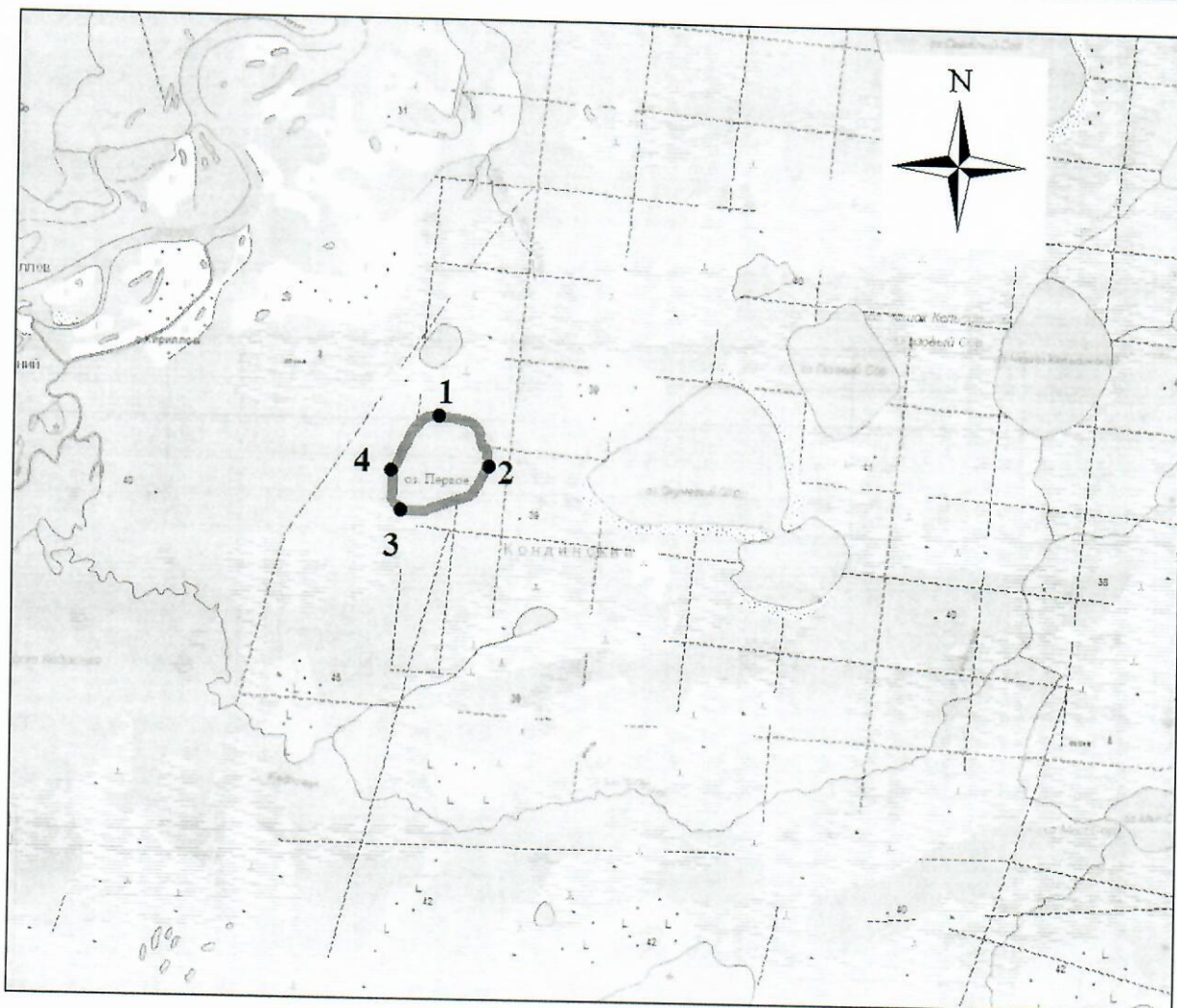
— Граница рыбоводного участка

Текстовое описание:

Границы рыбоводного участка включают в себя всю акваторию озера Окуневый Сор

**Схема границ рыбоводного участка
озера Первое
Кондинский район
Площадь – 73,61 га**

	Географические координаты точек					
	С.Ш.			В.Д.		
	град.	мин.	сек.	град.	мин.	сек.
1	60	7	32	68	59	6
2	60	7	18	68	59	49
3	60	7	2	68	58	51
4	60	7	13	68	58	45



Условные обозначения:

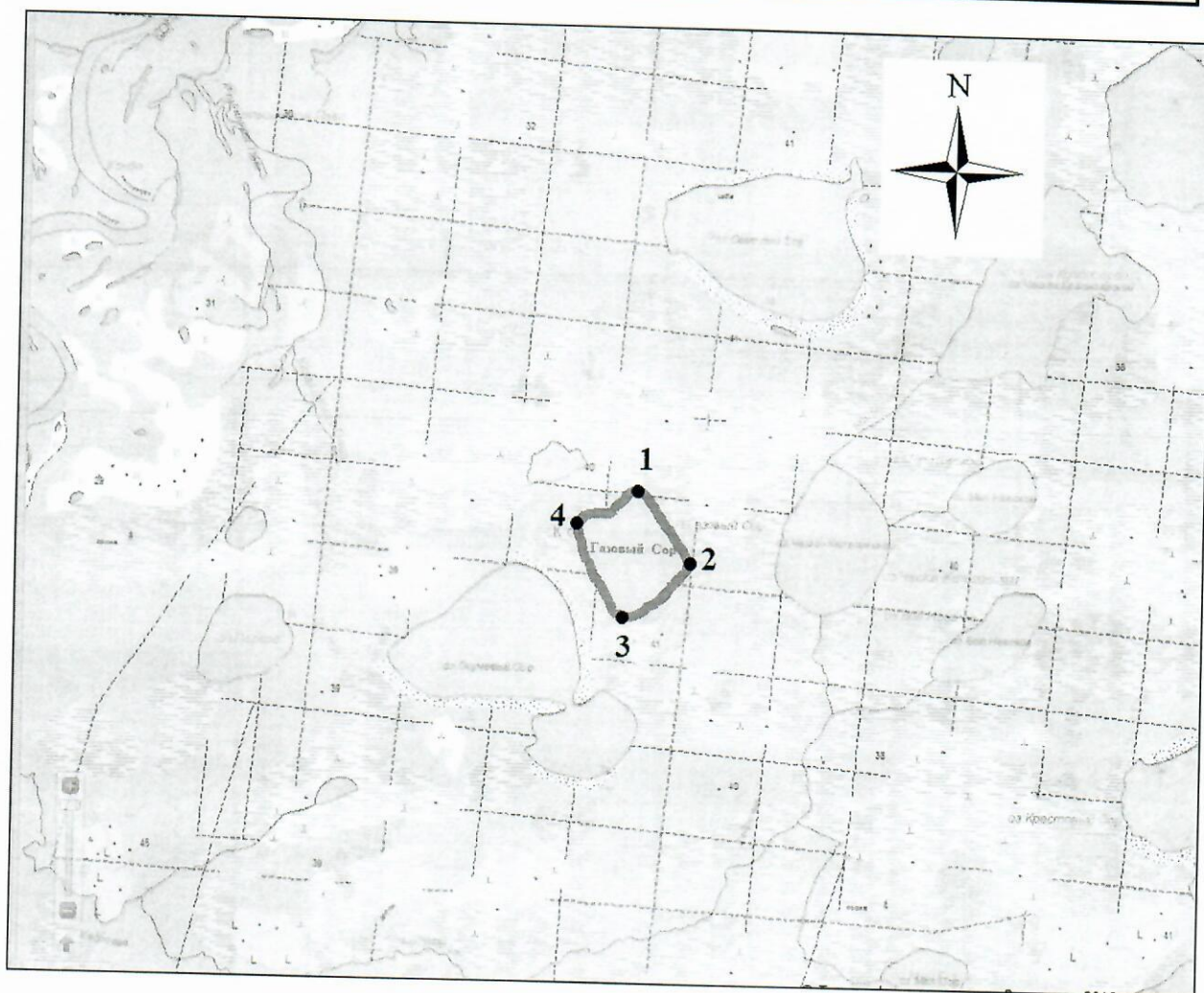
— Граница рыбоводного участка

Текстовое описание:

Границы рыбоводного участка включают в себя всю акваторию озера Первое

**Схема границ рыбоводного участка
озера Газовый Сор
Кондинский район
Площадь – 102,08 га**

	Географические координаты точек					
	С.Ш.			В.Д.		
	град.	мин.	сек.	град.	мин.	сек.
1	60	8	25	69	3	37
2	60	7	59	69	4	17
3	60	7	40	69	3	38
4	60	8	10	69	3	0



Условные обозначения:
— Граница рыбоводного участка

Текстовое описание:
Границы рыбоводного участка включают в себя всю акваторию озера Газовый Сор