

## Извещение

### о проведении аукциона на право заключения договора пользования рыбоводным участком, расположенным на территории Челябинской области, для осуществления аквакультуры (рыбоводства) № 25

1. Предмет аукциона – право на заключение договора пользования рыбоводным участком для осуществления аквакультуры (рыбоводства).

2. Аукцион проводится на основании приказа Нижнеобского территориального управления Росрыболовства от 20 октября 2022 г. № 266-П.

3. Организатор аукциона – Нижнеобское территориальное управление Росрыболовства.

Место нахождения – 30 лет Победы, 52, Тюмень.

Контактное лицо – Прокопьева Наталья Юрьевна.

Адрес электронной почты – vbr@noturfish.ru.

Телефон: 8 (3452) 33-55-62.

4. Аукцион является открытым и проводится в отношении 7 (семи) рыбоводных участков.

Количество лотов – 7 (семь).

5. Сведения о рыбоводных участках:

#### **ЛОТ № 1-Ч. Рыбоводный участок – озеро Хохловатое (н.п. Печенкино).**

Предмет аукциона – право на заключение договора пользования рыбоводным участком для осуществления аквакультуры (рыбоводства).

Границы рыбоводного участка сформированы последовательным соединением точек, указанных в географических координатах, от т. 1 до т. 2 по береговой линии; от т. 2 до т. 3 по береговой линии; от т. 3 до т. 1 по береговой линии:

т. 1 54°50'29" с.ш. 61°40'30" в.д.;

т. 2 54°50'05" с.ш. 61°40'53" в.д.;

т. 3 54°50'17" с.ш. 61°39'56" в.д.

Местоположение – Еткульский муниципальный район Челябинской области.

Площадь – 96,0 га.

Вид водопользования – совместное.

Вид товарной аквакультуры (товарного рыбоводства) – пастбищная аквакультура.

Начальная цена лота – 76 800,0 руб.

Шаг аукциона – 3 840,0 руб.

Размер задатка – 69 120,0 руб.

Предмет договора – предоставление в пользование рыбоводного участка, расположенного на территории Челябинской области, для осуществления аквакультуры (рыбоводства).

Срок договора – 25 лет.

В границах рыбоводного участка аквакультура может осуществляться как в отношении одного, так и нескольких видов объектов аквакультуры.

Минимальный ежегодный объем подлежащих выпуску в водный объект в границах рыбоводного участка объектов аквакультуры, выращиваемых при осуществлении пастбищной аквакультуры (далее – минимальный ежегодный объем выпуска объектов пастбищной аквакультуры), не устанавливается.

Минимальный ежегодный объем объектов аквакультуры, выращиваемых при осуществлении пастбищной аквакультуры, подлежащих изъятию из водного объекта в границах рыбоводного участка (минимальный ежегодный объем изъятия объектов пастбищной аквакультуры):

2,4 т/год.

Минимальный ежегодный объем подлежащих разведению и (или) содержанию, выращиванию объектов пастбищной аквакультуры исходя из величины минимального ежегодного объема изъятия объектов пастбищной аквакультуры и продолжительности периода (цикла) выращивания – не более 4-х лет, определен исходя из следующих соотношений:

а) с даты заключения договора пользования рыбоводным участком и с момента выпуска объектов аквакультуры в водный объект в границах рыбоводного участка (но не позднее одного года с даты заключения договора пользования рыбоводным участком) или с момента заполнения водных объектов, образованных на водотоках и водоемах, в том числе с временным сосредоточением вод гидротехническими сооружениями, при завершении их оздоровления и повышения их рыбопродуктивности (летования) или окончания дезинфекционного режима (режима парования) до половины первого периода (цикла) выращивания минимальный ежегодный объем выращивания объектов аквакультуры принимается равным нулю,

б) со второй половины первого периода (цикла) выращивания до конца первого периода (цикла) выращивания минимальный ежегодный объем выращивания объектов аквакультуры принимается равным 50 % от минимального ежегодного объема изъятия объектов пастбищной аквакультуры,

в) с начала второго периода (цикла) выращивания до окончания действия договора пользования рыбоводным участком минимальный ежегодный объем выращивания объектов аквакультуры принимается равным 100 % от минимального ежегодного объема изъятия объектов пастбищной аквакультуры.

Ограничения, связанные с использованием рыбоводного участка – устанавливаются в соответствии с законодательством Российской Федерации.

Схема рыбоводного участка с указанием границ – приложение № 1 к извещению о проведении аукциона.

**ЛОТ № 2-Ч. Рыбоводный участок – водохранилище на реке Мустафа (4,5 км на северо-запад от н.п. Кумляк).**

Предмет аукциона – право на заключение договора пользования рыбоводным участком для осуществления аквакультуры (рыбоводства).

Границы рыбоводного участка сформированы последовательным соединением точек, указанных в географических координатах, от т. 1 до т. 2 по береговой линии; от т. 2 до т. 3 по береговой линии; от т. 3 до т.1 по береговой линии:

т.1 54°22'36" с.ш. 60°13'57" в.д.;

т.2 54°22'18" с.ш. 60°14'14" в.д.;

т.3 54°22'12" с.ш. 60°13'37" в.д.

Местоположение – Уйский муниципальный район Челябинской области.

Площадь – 36,0 га.

Вид водопользования – совместное.

Вид товарной аквакультуры (товарного рыбоводства) – пастбищная аквакультура.

Начальная цена лота – 28 800,0 руб.

Шаг аукциона – 1 440,0 руб.

Размер задатка – 25 920,0 руб.

Предмет договора – предоставление в пользование рыбоводного участка, расположенного на территории Челябинской области, для осуществления аквакультуры (рыбоводства).

Срок договора – 25 лет.

В границах рыбоводного участка аквакультура может осуществляться как в отношении одного, так и нескольких видов объектов аквакультуры.

Минимальный ежегодный объем подлежащих выпуску в водный объект в границах рыбоводного участка объектов аквакультуры, выращиваемых при осуществлении пастбищной аквакультуры (далее – минимальный ежегодный объем выпуска объектов пастбищной аквакультуры), не устанавливается.

Минимальный ежегодный объем объектов аквакультуры, выращиваемых при осуществлении пастбищной аквакультуры, подлежащих изъятию из водного объекта в границах рыбоводного участка (минимальный ежегодный объем изъятия объектов пастбищной аквакультуры):

0,9 т/год.

Минимальный ежегодный объем подлежащих разведению и (или) содержанию, выращиванию объектов пастбищной аквакультуры исходя из величины минимального ежегодного объема изъятия объектов пастбищной аквакультуры и продолжительности периода (цикла) выращивания – не более 4-х лет, определен исходя из следующих соотношений:

а) с даты заключения договора пользования рыбоводным участком и с момента выпуска объектов аквакультуры в водный объект в границах рыбоводного участка (но не позднее одного года с даты заключения договора пользования рыбоводным участком) или с момента заполнения водных объектов, образованных на водотоках и водоемах, в том числе с временным сосредоточением вод гидротехническими сооружениями, при завершении их оздоровления и повышения их рыбопродуктивности (летования) или окончания дезинфекционного режима (режима парования) до половины первого периода (цикла) выращивания минимальный ежегодный объем выращивания объектов аквакультуры принимается равным нулю,

б) со второй половины первого периода (цикла) выращивания до конца первого периода (цикла) выращивания минимальный ежегодный объем выращивания объектов аквакультуры принимается равным 50 % от минимального ежегодного объема изъятия объектов пастбищной аквакультуры,

в) с начала второго периода (цикла) выращивания до окончания действия договора пользования рыбоводным участком минимальный ежегодный объем выращивания объектов аквакультуры принимается равным 100 % от минимального ежегодного объема изъятия объектов пастбищной аквакультуры.

Ограничения, связанные с использованием рыбоводного участка – устанавливаются в соответствии с законодательством Российской Федерации.

Схема рыбоводного участка с указанием границ – приложение № 2 к извещению о проведении аукциона.

### **ЛОТ № 3-Ч. Рыбоводный участок – озеро Малое Пресное.**

Предмет аукциона – право на заключение договора пользования рыбоводным участком для осуществления аквакультуры (рыбоводства).

Границы рыбоводного участка сформированы последовательным соединением точек, указанных в географических координатах, от т. 1 до т. 2 по береговой линии; от т. 2 до т. 3 по береговой линии; от т. 3 до т.1 по береговой линии:

т.1 55°04'55" с.ш. 62°05'02" в.д.;

т.2 55°04'46" с.ш. 62°05'53" в.д.;

т.3 55°04'29" с.ш. 62°05'24" в.д.

Местоположение – Красноармейский муниципальный район Челябинской области.

Площадь – 35,0 га.

Вид водопользования – совместное.

Вид товарной аквакультуры (товарного рыбоводства) – пастбищная аквакультура.

Начальная цена лота – 28 000,0 руб.

Шаг аукциона – 1 400,0 руб.

Размер задатка – 25 200,0 руб.

Предмет договора – предоставление в пользование рыбоводного участка, расположенного на территории Челябинской области, для осуществления аквакультуры (рыбоводства).

Срок договора – 25 лет.

В границах рыбоводного участка аквакультура может осуществляться как в отношении одного, так и нескольких видов объектов аквакультуры.

Минимальный ежегодный объем подлежащих выпуску в водный объект в границах рыбоводного участка объектов аквакультуры, выращиваемых при осуществлении пастбищной аквакультуры (далее – минимальный ежегодный объем выпуска объектов пастбищной аквакультуры), не устанавливается.

Минимальный ежегодный объем объектов аквакультуры, выращиваемых при осуществлении пастбищной аквакультуры, подлежащих изъятию из водного объекта в границах рыбоводного участка (минимальный ежегодный объем изъятия объектов пастбищной аквакультуры):

0,875 т/год.

Минимальный ежегодный объем подлежащих разведению и (или) содержанию, выращиванию объектов пастбищной аквакультуры исходя из величины минимального ежегодного объема изъятия объектов пастбищной аквакультуры и продолжительности периода (цикла) выращивания – не более 4-х лет, определен исходя из следующих соотношений:

а) с даты заключения договора пользования рыбоводным участком и с момента выпуска объектов аквакультуры в водный объект в границах рыбоводного участка (но не позднее одного года с даты заключения договора пользования рыбоводным участком) или с момента заполнения водных объектов, образованных на водотоках и водоемах, в том числе с временным сосредоточением вод гидротехническими сооружениями, при завершении их оздоровления и повышения их рыбопродуктивности (летования) или окончания дезинфекционного режима (режима парования) до половины первого периода (цикла) выращивания минимальный ежегодный объем выращивания объектов аквакультуры принимается равным нулю,

б) со второй половины первого периода (цикла) выращивания до конца первого периода (цикла) выращивания минимальный ежегодный объем выращивания объектов аквакультуры принимается равным 50 % от минимального ежегодного объема изъятия объектов пастбищной аквакультуры,

в) с начала второго периода (цикла) выращивания до окончания действия договора пользования рыбоводным участком минимальный ежегодный объем выращивания объектов аквакультуры принимается равным 100 % от минимального ежегодного объема изъятия объектов пастбищной аквакультуры.

Ограничения, связанные с использованием рыбоводного участка – устанавливаются в соответствии с законодательством Российской Федерации.

Схема рыбоводного участка с указанием границ – приложение № 3 к извещению о проведении аукциона.

**ЛОТ № 4-Ч. Рыбоводный участок – озеро Лебяжье (н.п. Бабарыкинский).**

Предмет аукциона – право на заключение договора пользования рыбноводным участком для осуществления аквакультуры (рыбоводства).

Границы рыбноводного участка проходят по береговой линии и включают в себя всю акваторию водного объекта;

т.1 53°32'36" с.ш. 59°18'19" в.д.;

т.2 53°31'40" с.ш. 59°18'18" в.д.;

т.3 53°32'16" с.ш. 59°17'26" в.д.

Местоположение – Агаповский и Верхнеуральский муниципальные районы Челябинской области.

Площадь – 362,0 га.

Вид водопользования – совместное.

Вид товарной аквакультуры (товарного рыбоводства) – пастбищная аквакультура.

Начальная цена лота – 289 600,0 руб.

Шаг аукциона – 14 480,0 руб.

Размер задатка – 260 640,0 руб.

Предмет договора – предоставление в пользование рыбноводного участка, расположенного на территории Челябинской области, для осуществления аквакультуры (рыбоводства).

Срок договора – 25 лет.

В границах рыбноводного участка аквакультура может осуществляться как в отношении одного, так и нескольких видов объектов аквакультуры.

Минимальный ежегодный объем подлежащих выпуску в водный объект в границах рыбноводного участка объектов аквакультуры, выращиваемых при осуществлении пастбищной аквакультуры (далее – минимальный ежегодный объем выпуска объектов пастбищной аквакультуры), не устанавливается.

Минимальный ежегодный объем объектов аквакультуры, выращиваемых при осуществлении пастбищной аквакультуры, подлежащих изъятию из водного объекта в границах рыбноводного участка (минимальный ежегодный объем изъятия объектов пастбищной аквакультуры):

9,05 т/год.

Минимальный ежегодный объем подлежащих разведению и (или) содержанию, выращиванию объектов пастбищной аквакультуры исходя из величины минимального ежегодного объема изъятия объектов пастбищной аквакультуры и продолжительности периода (цикла) выращивания – не более 4-х лет, определен исходя из следующих соотношений:

а) с даты заключения договора пользования рыбноводным участком и с момента выпуска объектов аквакультуры в водный объект в границах рыбноводного участка (но не позднее одного года с даты заключения договора пользования рыбноводным участком) или с момента заполнения водных объектов, образованных на водотоках и водоемах, в том числе с временным сосредоточением вод гидротехническими сооружениями, при завершении их оздоровления и повышения их рыбопродуктивности (летования) или окончания дезинфекционного режима (режима парования) до половины первого периода (цикла) выращивания минимальный ежегодный объем выращивания объектов аквакультуры принимается равным нулю,

б) со второй половины первого периода (цикла) выращивания до конца первого периода (цикла) выращивания минимальный ежегодный объем выращивания объектов аквакультуры принимается равным 50 % от минимального ежегодного объема изъятия объектов пастбищной аквакультуры,

в) с начала второго периода (цикла) выращивания до окончания действия договора пользования рыбоводным участком минимальный ежегодный объем выращивания объектов аквакультуры принимается равным 100 % от минимального ежегодного объема изъятия объектов пастбищной аквакультуры.

Ограничения, связанные с использованием рыбоводного участка – устанавливаются в соответствии с законодательством Российской Федерации.

Схема рыбоводного участка с указанием границ – приложение № 4 к извещению о проведении аукциона.

**ЛОТ № 5-Ч. Рыбоводный участок – водохранилище на реке Узельганка (н.п. Маслово).**

Предмет аукциона – право на заключение договора пользования рыбоводным участком для осуществления аквакультуры (рыбоводства).

Границы рыбоводного участка проходят по береговой линии и включают в себя всю акваторию водного объекта:

т.1 54°28'28,1" с.ш. 60°01'17,8" в.д.;

т.2 54°28'24,9" с.ш. 60°01'25,4" в.д.;

т.3 54°28'07,3" с.ш. 60°01'27,3" в.д.;

т.4 54°28'07,1" с.ш. 60°01'20" в.д.

Местоположение – Уйский муниципальный район Челябинской области.

Площадь – 10,0 га.

Вид водопользования – совместное.

Вид товарной аквакультуры (товарного рыбоводства) – пастбищная аквакультура.

Начальная цена лота – 8 000,0 руб.

Шаг аукциона – 400,0 руб.

Размер задатка – 7 200,0 руб.

Предмет договора – предоставление в пользование рыбоводного участка, расположенного на территории Челябинской области, для осуществления аквакультуры (рыбоводства).

Срок договора – 25 лет.

В границах рыбоводного участка аквакультура может осуществляться как в отношении одного, так и нескольких видов объектов аквакультуры.

Минимальный ежегодный объем подлежащих выпуску в водный объект в границах рыбоводного участка объектов аквакультуры, выращиваемых при осуществлении пастбищной аквакультуры (далее – минимальный ежегодный объем выпуска объектов пастбищной аквакультуры), не устанавливается.

Минимальный ежегодный объем объектов аквакультуры, выращиваемых при осуществлении пастбищной аквакультуры, подлежащих изъятию из водного объекта в границах рыбоводного участка (минимальный ежегодный объем изъятия объектов пастбищной аквакультуры):

0,25 т/год.

Минимальный ежегодный объем подлежащих разведению и (или) содержанию, выращиванию объектов пастбищной аквакультуры исходя из величины минимального ежегодного объема изъятия объектов пастбищной аквакультуры и продолжительности периода (цикла) выращивания – не более 4-х лет, определен исходя из следующих соотношений:

а) с даты заключения договора пользования рыбоводным участком и с момента выпуска объектов аквакультуры в водный объект в границах рыбоводного участка (но не позднее одного года с даты заключения договора пользования рыбоводным участком) или с момента заполнения водных объектов, образованных на водотоках и

водоемах, в том числе с временным сосредоточением вод гидротехническими сооружениями, при завершении их оздоровления и повышения их рыбопродуктивности (летования) или окончания дезинфекционного режима (режима парования) до половины первого периода (цикла) выращивания минимальный ежегодный объем выращивания объектов аквакультуры принимается равным нулю,

б) со второй половины первого периода (цикла) выращивания до конца первого периода (цикла) выращивания минимальный ежегодный объем выращивания объектов аквакультуры принимается равным 50 % от минимального ежегодного объема изъятия объектов пастбищной аквакультуры,

в) с начала второго периода (цикла) выращивания до окончания действия договора пользования рыбоводным участком минимальный ежегодный объем выращивания объектов аквакультуры принимается равным 100 % от минимального ежегодного объема изъятия объектов пастбищной аквакультуры.

Ограничения, связанные с использованием рыбоводного участка – устанавливаются в соответствии с законодательством Российской Федерации.

Схема рыбоводного участка с указанием границ – приложение № 5 к извещению о проведении аукциона.

### **ЛОТ № 6-Ч. Рыбоводный участок – озеро Мочище.**

Предмет аукциона – право на заключение договора пользования рыбоводным участком для осуществления аквакультуры (рыбоводства).

Границы рыбоводного участка проходят по береговой линии и включают в себя всю акваторию водного объекта:

т.1 54°34'35,4" с.ш. 62°38'18,2" в.д.;

т.2 54°34'28,1" с.ш. 62°38'37,1" в.д.;

т.3 54°34'12,1" с.ш. 62°38'14,9" в.д.;

т.4 54°34'27,1" с.ш. 62°38'5,6" в.д.

Местоположение – Октябрьский муниципальный район Челябинской области.

Площадь – 44,0 га.

Вид водопользования – совместное.

Вид товарной аквакультуры (товарного рыбоводства) – пастбищная аквакультура.

Начальная цена лота – 35 200,0 руб.

Шаг аукциона – 1 760,0 руб.

Размер задатка – 31 680,0 руб.

Предмет договора – предоставление в пользование рыбоводного участка, расположенного на территории Челябинской области, для осуществления аквакультуры (рыбоводства).

Срок договора – 25 лет.

В границах рыбоводного участка аквакультура может осуществляться как в отношении одного, так и нескольких видов объектов аквакультуры.

Минимальный ежегодный объем подлежащих выпуску в водный объект в границах рыбоводного участка объектов аквакультуры, выращиваемых при осуществлении пастбищной аквакультуры (далее – минимальный ежегодный объем выпуска объектов пастбищной аквакультуры), не устанавливается.

Минимальный ежегодный объем объектов аквакультуры, выращиваемых при осуществлении пастбищной аквакультуры, подлежащих изъятию из водного объекта в границах рыбоводного участка (минимальный ежегодный объем изъятия объектов пастбищной аквакультуры):

1,1 т/год.

Минимальный ежегодный объем подлежащих разведению и (или) содержанию, выращиванию объектов пастбищной аквакультуры исходя из величины минимального ежегодного объема изъятия объектов пастбищной аквакультуры и продолжительности периода (цикла) выращивания – не более 4-х лет, определен исходя из следующих соотношений:

а) с даты заключения договора пользования рыбоводным участком и с момента выпуска объектов аквакультуры в водный объект в границах рыбоводного участка (но не позднее одного года с даты заключения договора пользования рыбоводным участком) или с момента заполнения водных объектов, образованных на водотоках и водоемах, в том числе с временным сосредоточением вод гидротехническими сооружениями, при завершении их оздоровления и повышения их рыбопродуктивности (летования) или окончания дезинфекционного режима (режима парования) до половины первого периода (цикла) выращивания минимальный ежегодный объем выращивания объектов аквакультуры принимается равным нулю,

б) со второй половины первого периода (цикла) выращивания до конца первого периода (цикла) выращивания минимальный ежегодный объем выращивания объектов аквакультуры принимается равным 50 % от минимального ежегодного объема изъятия объектов пастбищной аквакультуры,

в) с начала второго периода (цикла) выращивания до окончания действия договора пользования рыбоводным участком минимальный ежегодный объем выращивания объектов аквакультуры принимается равным 100 % от минимального ежегодного объема изъятия объектов пастбищной аквакультуры.

Ограничения, связанные с использованием рыбоводного участка – устанавливаются в соответствии с законодательством Российской Федерации.

участка – устанавливаются в соответствии с законодательством Российской Федерации.

Схема рыбоводного участка с указанием границ – приложение № 6 к извещению о проведении аукциона.

#### **ЛОТ № 7-Ч. Рыбоводный участок – озеро Новый Каманколь.**

Предмет аукциона – право на заключение договора пользования рыбоводным участком для осуществления аквакультуры (рыбоводства).

Границы рыбоводного участка проходят по береговой линии и включают в себя всю акваторию водного объекта:

т.1 54°35'20"с.ш. 62°38'16,6"в.д.;

т.2 54°35'32,9"с.ш. 62°39'7,3" в.д.;

т.3 54°35'10,5"с.ш. 62°39'1,9" в.д.

Местоположение – Октябрьский муниципальный район Челябинской области.

Площадь – 80,0 га.

Вид водопользования – совместное.

Вид товарной аквакультуры (товарного рыбоводства) – пастбищная аквакультура.

Начальная цена лота – 64 000,0 руб.

Шаг аукциона – 3 200,0 руб.

Размер задатка – 57 600,0 руб.

Предмет договора – предоставление в пользование рыбоводного участка, расположенного на территории Челябинской области, для осуществления аквакультуры (рыбоводства).

Срок договора – 25 лет.



В границах рыбоводного участка аквакультура может осуществляться как в отношении одного, так и нескольких видов объектов аквакультуры.

Минимальный ежегодный объем подлежащих выпуску в водный объект в границах рыбоводного участка объектов аквакультуры, выращиваемых при осуществлении пастбищной аквакультуры (далее – минимальный ежегодный объем выпуска объектов пастбищной аквакультуры), не устанавливается.

Минимальный ежегодный объем объектов аквакультуры, выращиваемых при осуществлении пастбищной аквакультуры, подлежащих изъятию из водного объекта в границах рыбоводного участка (минимальный ежегодный объем изъятия объектов пастбищной аквакультуры):

2,0 т/год.

Минимальный ежегодный объем подлежащих разведению и (или) содержанию, выращиванию объектов пастбищной аквакультуры исходя из величины минимального ежегодного объема изъятия объектов пастбищной аквакультуры и продолжительности периода (цикла) выращивания – не более 4-х лет, определен исходя из следующих соотношений:

а) с даты заключения договора пользования рыбоводным участком и с момента выпуска объектов аквакультуры в водный объект в границах рыбоводного участка (но не позднее одного года с даты заключения договора пользования рыбоводным участком) или с момента заполнения водных объектов, образованных на водотоках и водоемах, в том числе с временным сосредоточением вод гидротехническими сооружениями, при завершении их оздоровления и повышения их рыбопродуктивности (летования) или окончания дезинфекционного режима (режима парования) до половины первого периода (цикла) выращивания минимальный ежегодный объем выращивания объектов аквакультуры принимается равным нулю,

б) со второй половины первого периода (цикла) выращивания до конца первого периода (цикла) выращивания минимальный ежегодный объем выращивания объектов аквакультуры принимается равным 50 % от минимального ежегодного объема изъятия объектов пастбищной аквакультуры,

в) с начала второго периода (цикла) выращивания до окончания действия договора пользования рыбоводным участком минимальный ежегодный объем выращивания объектов аквакультуры принимается равным 100 % от минимального ежегодного объема изъятия объектов пастбищной аквакультуры.

Ограничения, связанные с использованием рыбоводного участка – устанавливаются в соответствии с законодательством Российской Федерации.

участка – устанавливаются в соответствии с законодательством Российской Федерации.

Схема рыбоводного участка с указанием границ – приложение № 7 к извещению о проведении аукциона.

#### **6. Реквизиты для перечисления заявителями задатка.**

Заявители перечисляют в качестве задатка, в соответствии с извещением о проведении аукциона и документацией об аукционе, денежные средства в валюте Российской Федерации до момента подачи заявки по следующим реквизитам:

Получатель: УФК по Тюменской области (Нижнеобское территориальное управление ФАР, л/с 05671873980)

ИНН получателя 7203191674

КПП получателя 720301001

Банк получателя: Отделение Тюмень / УФК по Тюменской области, г. Тюмень

к/счет 40102810945370000060

р/счет 03212643000000016700  
БИК банка 017102101  
ОКТМО 71701000  
КБК 0  
Код 0003

**В «Назначение платежа» указывается: заявитель, ИНН заявителя, КПП заявителя (при наличии). Задаток для участия в аукционе на право заключения договора пользования рыбоводным участком по лоту № \_\_\_\_\_-Ч.**

Размер средств, вносимых в качестве задатка определен в размере 90% (процентов) начальной цены предмета аукциона (п. 1.2. документации об аукционе).

Документ, подтверждающий внесение заявителем задатка, прилагается к заявке об участии в аукционе.

Заявителю, подавшему заявку об участии в аукционе и не допущенному к участию в аукционе, организатор аукциона возвращает внесенный задаток в течение 5 рабочих дней со дня подписания протокола рассмотрения заявок об участии в аукционе.

Участникам, не победившим в аукционе, организатор аукциона возвращает задаток в течение 5 рабочих дней со дня подписания протокола аукциона.

7. Организатор аукциона перечисляет в федеральный бюджет задаток победителя аукциона в течение 3 рабочих дней со дня подписания протокола аукциона и доплату (разница между задатком и окончательной стоимостью предмета аукциона) победителя аукциона в течение 3 рабочих дней со дня ее поступления на счет по следующим реквизитам:

Получатель: УФК по Тюменской области (Нижнеобское территориальное управление ФАР, л/с 04671873980)

ИНН получателя 7203191674

КПП получателя 720301001

Банк получателя: Отделение Тюмень / УФК по Тюменской области, г. Тюмень

БИК банка 017102101

к/счет 40102810945370000060

р/счет 03100643000000016700

ОКТМО 71701000

КБК 076 1 12 060 30 01 6000 120.

8. Документация об аукционе представляется организатором аукциона в течение 2-х рабочих дней со дня получения письменного заявления или заявления в электронной форме.

Плата за предоставление документации об аукционе не взимается.

Документация об аукционе представляется исходя из указанного в заявлении способа получения заинтересованного лица: на бумажном носителе – в форме бумажного документа, на электронный адрес – в форме электронного документа.

Представление документации об аукционе до размещения на официальном сайте извещения о проведении аукциона не допускается.

9. Документация об аукционе размещена на официальном сайте организатора аукциона <http://www.noturfish.ru> одновременно с извещением о проведении аукциона. Указанная документация об аукционе доступна для ознакомления без взимания платы.

Информация о проведении аукциона на право заключения договора пользования рыбоводным участком размещена на сайте [www.torgi.gov.ru](http://www.torgi.gov.ru).

10. Заявки об участии в аукционе (форма, согласно приложению № 8 к документации об аукционе) принимаются в рабочие дни 21.10.2022 по 14.12.2022.

11. Дата и время начала приема заявок об участии в аукционе: 21.10.2022 с 09 ч. 00 мин. (время местное).

12. Дата и время окончания приема заявок об участии в аукционе (последний день приема заявок): 14.12.2022 до 18 ч. 00 мин. (время местное).

13. Заявки об участии в аукционе нарочным способом принимаются по адресу: ул. 30 лет Победы, 52, г. Тюмень.

14. Заявки об участии в аукционе почтовым отправлением направляются на адрес: ул. 30 лет Победы, 52, г. Тюмень, 625016.

15. Заявки об участии в аукционе в форме электронного документа, подписанного усиленной квалифицированной электронной подписью в установленном порядке, направляются на адрес электронной почты: vbr@noturfish.ru.

16. Прием заявок об участии в аукционе прекращается в день, предусмотренный п. 12 извещения о проведении аукциона.

Заявитель самостоятельно определяет способ доставки заявок на участие в аукционе и несет все риски того, что его заявка будет доставлена по неправильному адресу или, при несоблюдении сроков получения заявок на участие в аукционе, признана опоздавшей.

17. Дата и время проведения аукциона.

Аукцион проводится 22.12.2022 с 10 ч. 00 мин. (время местное) по адресу: г. Тюмень, ул. 30 лет Победы, 52.

18. Регистрация участников аукциона проводится в месте проведения аукциона 22.12.2022 с 09 ч.00 мин. до 09 ч. 55 мин. (время местное).

19. Сведения об объектах рыбоводной инфраструктуры – отсутствуют.

Основания и условия, определяющие изъятие объектов аквакультуры из водных объектов в границах рыбоводного участка – в соответствии с действующим законодательством Российской Федерации.

Мероприятия, относящиеся к рыбохозяйственной мелиорации, подлежат осуществлению рыбоводным хозяйством на рыбоводном участке, в соответствии с требованиями действующего законодательства Российской Федерации.

Рыбоводное хозяйство обязано осуществлять мероприятия по охране окружающей среды, водных объектов и других природных ресурсов – соблюдение законодательства Российской Федерации в области: рыболовства и сохранения водных биологических ресурсов, аквакультуры (рыбоводства), водного, земельного, гражданского, санитарно-ветеринарного, природоохранного. Не допускать ухудшения среды обитания водных биологических ресурсов и других природных ресурсов. В соответствии с действующим законодательством Российской Федерации представлять в установленном порядке отчетность об объеме выпуска объектов аквакультуры и объеме изъятия объектов аквакультуры.

Ответственность сторон.

В случае неисполнения или ненадлежащего исполнения своих обязательств стороны несут ответственность в соответствии с законодательством Российской Федерации и договором пользования рыбоводным участком.

Стороны не несут ответственности за ненадлежащее исполнение своих обязательств по Договору пользования рыбоводным участком, если это явилось следствием наступления обстоятельств непреодолимой силы, которые включают, в частности, землетрясение, наводнение и аналогичные стихийные бедствия, а также иные чрезвычайные ситуации. О наступлении обстоятельств непреодолимой силы заинтересованная Сторона должна незамедлительно, письменно уведомить другую Сторону с представлением документов, подтверждающих наступление таких обстоятельств, их непреодолимость для заинтересованной Стороны и безусловность их

влияния на неисполнение заинтересованной Стороной своих обязательств по Договору пользования рыбоводным участком. В отсутствие подобного уведомления, заинтересованная Сторона не вправе ссылаться на наступление обстоятельств непреодолимой силы.

Лица, виновные в нарушении законодательства Российской Федерации, регулирующего отношения в области аквакультуры (рыбоводства), несут уголовную, административную, иную ответственность в соответствии с законодательством

## СХЕМА ГРАНИЦ РЫБОВОДНОГО УЧАСТКА

| Наименование<br>рыбоводного<br>участка | Площадь<br>рыбовод-<br>ного<br>участка,<br>га | Площадь<br>водного<br>объекта,<br>га | Географические координаты<br>рыбоводного участка |                                     |                                     | Цель<br>исполь-<br>зования рыб-<br>оводного<br>участка | Место<br>располо-<br>жения<br>рыбоводного<br>участка |
|--|---|--------------------------------------|--|-------------------------------------|-------------------------------------|--|--|
|  |   |                                      | №<br>точ-<br>ки                                  | С.Ш.                                | В.Д.                                |  |  |
| Озеро Хохловатое<br>(н.п. Печенкино)   | 96,0  | 96,0                                 | 1<br>2<br>3                                      | 54°50'29"<br>54°50'05"<br>54°50'17" | 61°40'30"<br>61°40'53"<br>61°39'56" | Товарное<br>рыбоводство                                | Еткульский<br>муниципальный<br>район                 |



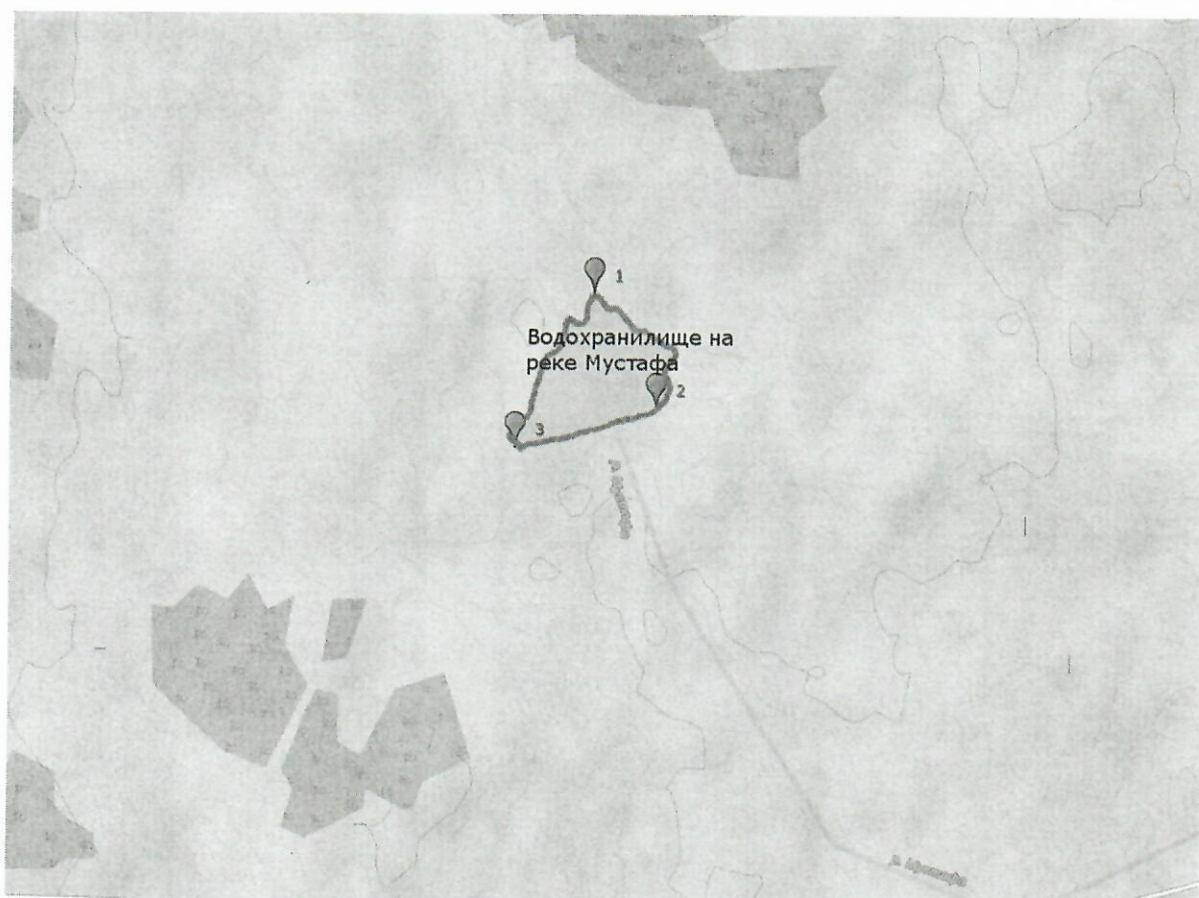
1:25 000

Условные обозначения:

- Границы населенных пунктов;
- Границы рыбоводного участка;
- 1 Точки границ рыбоводного участка;

## СХЕМА ГРАНИЦ РЫБОВОДНОГО УЧАСТКА

| Наименование<br>рыбоводного<br>участка   | Площадь<br>рыбоводн<br>ого<br>участка,<br>га | Площадь<br>водного<br>объекта,<br>га | Географические координаты<br>рыбоводного участка |           |           | Цель<br>исполь-<br>зования<br>рыбоводн<br>ого<br>участка | Место<br>располо-<br>жения<br>рыбоводного<br>участка |
|--|--|--------------------------------------|--|-----------|-----------|--|--|
|  |  |                                      | №<br>точки                                       | С.Ш.      | В.Д.      |  |  |
| Водохранилище<br>на реке Мустафа<br>(4,5 км на<br>северо-запад от<br>н.п Кумляк) | 36,0   | 36,0                                 | 1  | 54°22'36" | 60°13'57" | Товарное<br>рыбоводство                                  | Уйский<br>муниципальный<br>район                     |
|  |  |                                      | 2  | 54°22'18" | 60°14'14" |  |  |
|  |  |                                      | 3  | 54°22'12" | 60°13'37" |  |  |



Условные обозначения:

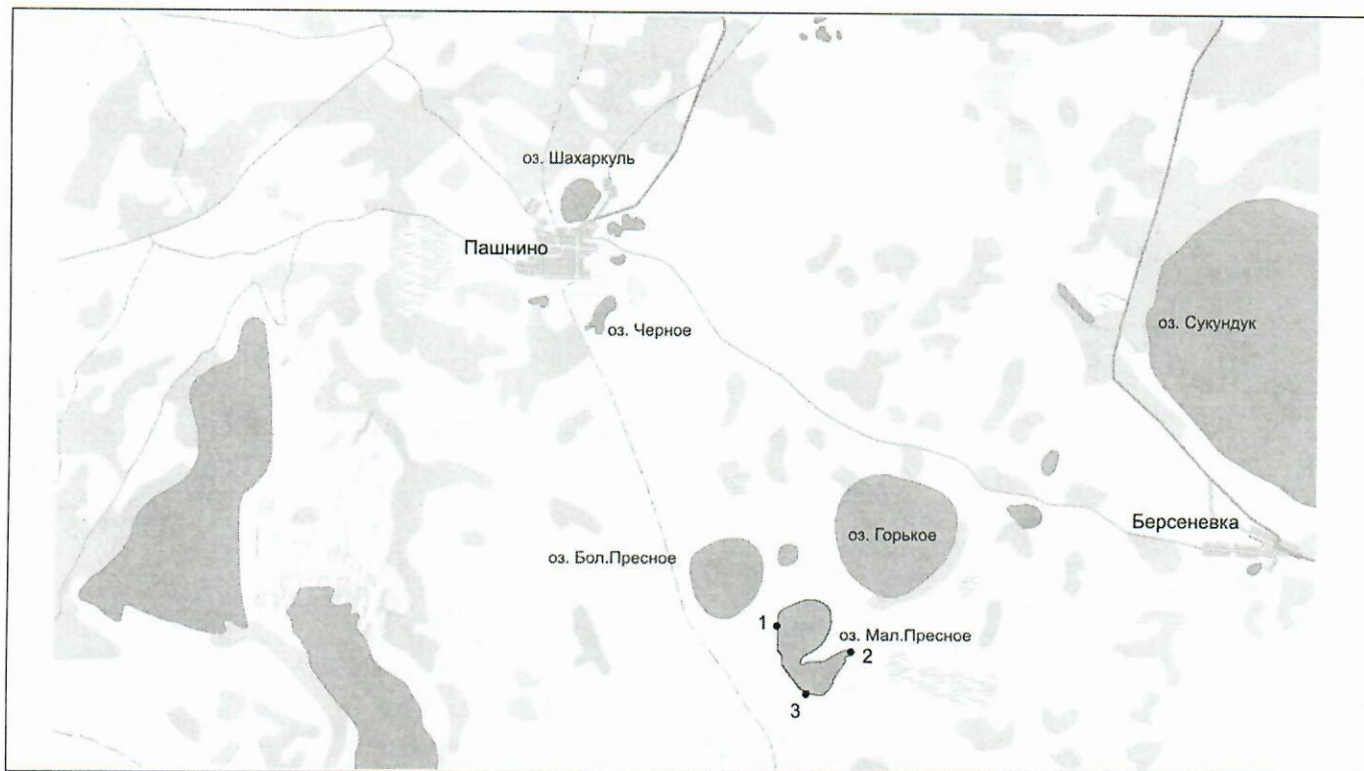
———— Границы рыбоводного участка;



Точки границ рыбоводного участка.

## СХЕМА ГРАНИЦ РЫБОВОДНОГО УЧАСТКА

| Наименование<br>рыбоводного<br>участка | Площадь<br>рыбовод-<br>ного<br>участка,<br>га | Площадь<br>водного<br>объекта,<br>га | Географические координаты<br>рыбоводного участка |           |           | Цель<br>исполь-<br>зования рыб-<br>оводного<br>участка | Место<br>располо-<br>жения<br>рыбоводного<br>участка |
|--|---|--------------------------------------|--|-----------|-----------|--|--|
|  |   |                                      | №<br>точ-<br>ки                                  | С.Ш.      | В.Д.      |  |  |
| Озеро Малое<br>Пресное                 | 35,0  | 35,0                                 | 1  | 55°04'55" | 62°05'02" | Товарное<br>рыбоводство                                | Красноармейский<br>муниципальный<br>район            |
|  |   |                                      | 2  | 55°04'46" | 62°05'53" |  |  |
|  |   |                                      | 3  | 55°04'29" | 62°05'24" |  |  |



1:50 000

Условные обозначения:

- Границы рыбоводного участка;
- 1 Точки границ рыбоводного участка;

## СХЕМА ГРАНИЦ РЫБОВОДНОГО УЧАСТКА

| Наименование<br>рыбоводного<br>участка | Площадь<br>рыбоводного<br>участка, га | Описание границ<br>рыбоводного участка  | Географические<br>координаты рыбоводного<br>участка |                                     |                                     | Цель<br>исполь-<br>зования<br>рыбоводно-<br>го участка | Место располо-<br>жения<br>рыбоводного<br>участка                                  |
|--|---------------------------------------|---|---|-------------------------------------|-------------------------------------|--|--|
|  |                                       |   | № точки   | С.Ш.                                | В.Д.                                |  |  |
| Озеро Лебяжье (н.п.<br>Бабарыкинский)  | 362                                   | Границы<br>рыбоводного<br>участка проходят<br>по береговой линии<br>и включают в себя<br>всю акваторию<br>водного объекта | 1<br>2<br>3   | 53°32'36"<br>53°31'40"<br>53°32'16" | 59°18'19"<br>59°18'18"<br>59°17'26" | Товарное<br>рыбоводство                                | Агаповский<br>муниципальный<br>район,<br>Верхнеуральский<br>муниципальный<br>район |



Условные обозначения:

- Границы муниципальных образований
- Границы рыбоводного участка
- 1 — Точка границ рыбоводного участка



## СХЕМА ГРАНИЦ РЫБОВОДНОГО УЧАСТКА

| Наименование<br>рыбоводного<br>участка                    | Площадь<br>рыбоводного<br>участка, га | Описание границ<br>рыбоводного<br>участка   | Географические координаты<br>рыбоводного участка |             |             | Цель исполь-<br>зования<br>рыбоводного<br>участка | Место<br>расположения<br>рыбоводного<br>участка |
|---|---------------------------------------|---|--|-------------|-------------|---|---|
|   |                                       |   | №<br>точки                                       | С.Ш.        | В.Д.        |   |   |
| Водохранилище.<br>на реке<br>Узельганка (н.п.<br>Маслово) | 10                                    | Границы<br>рыбоводного<br>участка проходят по<br>береговой линии и<br>включают в себя<br>всю акваторию<br>водного объекта | 1  | 54°28'28,1" | 60°01'17,8" | Товарное<br>рыбоводство                           | Уйский<br>муниципальный<br>район                |
|   |                                       |   | 2  | 54°28'24,9" | 60°01'25,4" |   |   |
|   |                                       |   | 3  | 54°28'07,3" | 60°01'27,3" |   |   |
|   |                                       |   | 4  | 54°28'07,1" | 60°01'20"   |   |   |



Условные обозначения:



Границы муниципальных образований



Границы рыбоводного участка

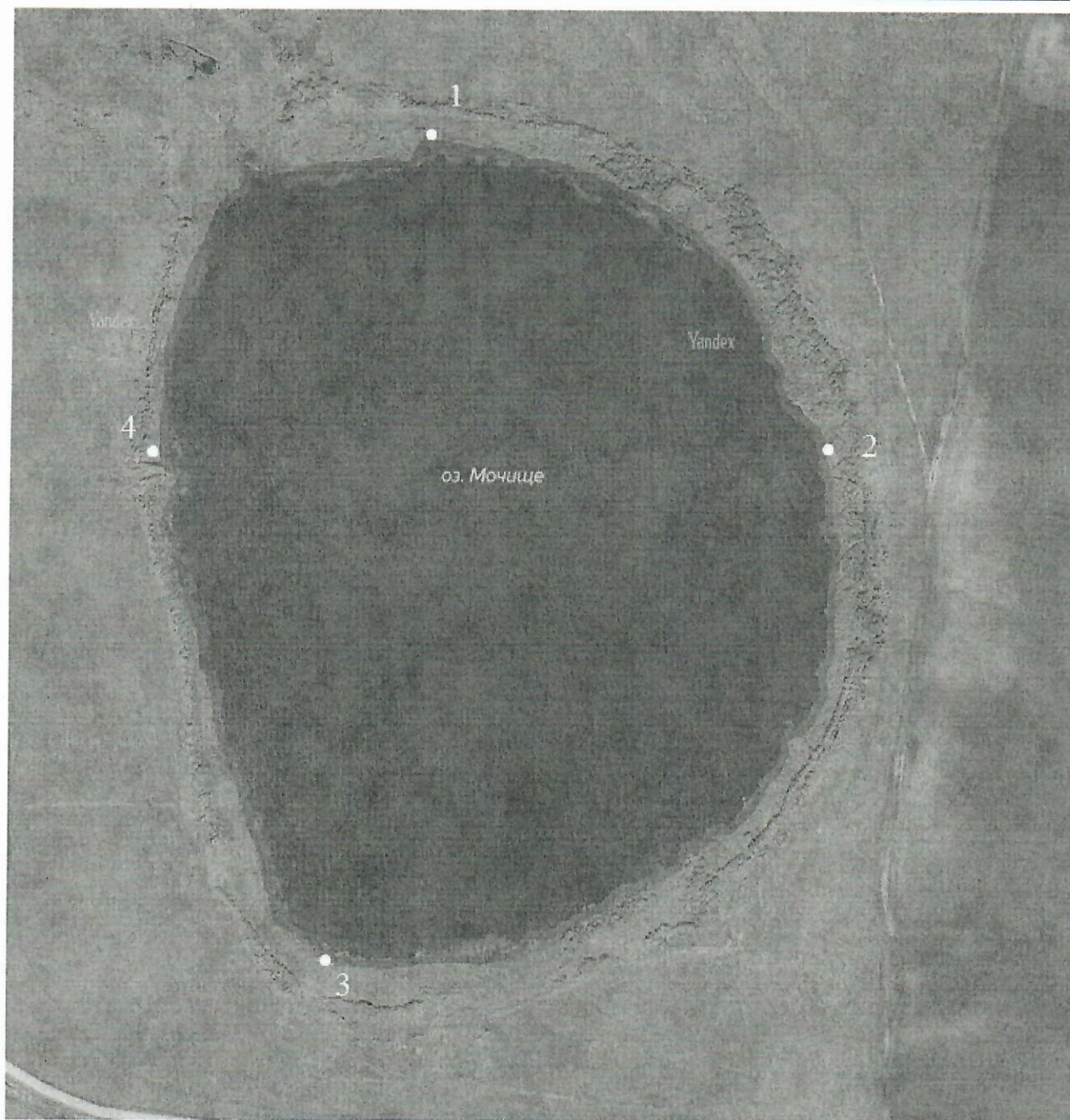


1

Точка границ рыбоводного участка

## СХЕМА ГРАНИЦ РЫБОВОДНОГО УЧАСТКА

| Наименование<br>рыбоводного<br>участка | Площадь<br>рыбоводно<br>го участка,<br>га | Описание границ<br>рыбоводного<br>участка  | Географические координаты<br>рыбоводного участка |             |             | Цель исполь-<br>зования<br>рыбоводного<br>участка | Место<br>расположения<br>рыбоводного<br>участка |
|--|---|--|--|-------------|-------------|---|---|
|  |   |  | №<br>точки                                       | С.Ш.        | В.Д.        |   |   |
| Озеро Мочище                           | 44  | Границы<br>рыбоводного<br>участка проходят<br>по береговой<br>линии и<br>включают в себя<br>всю акваторию<br>водного объекта |  |             |             | Товарное<br>рыбоводство                           | Октябрьский<br>муниципальный<br>район           |
|  |   |  | 1  | 54°34'35,4" | 62°38'18,2" |   |   |
|  |   |  | 2  | 54°34'28,1" | 62°38'37,1" |   |   |
|  |   |  | 3  | 54°34'12,1" | 62°38'14,9" |   |   |
|  |   |  | 4  | 54°34'27,1" | 62°38'5,6"  |   |   |



**Условные обозначения:**



Границы муниципальных образований



Границы рыбоводного участка

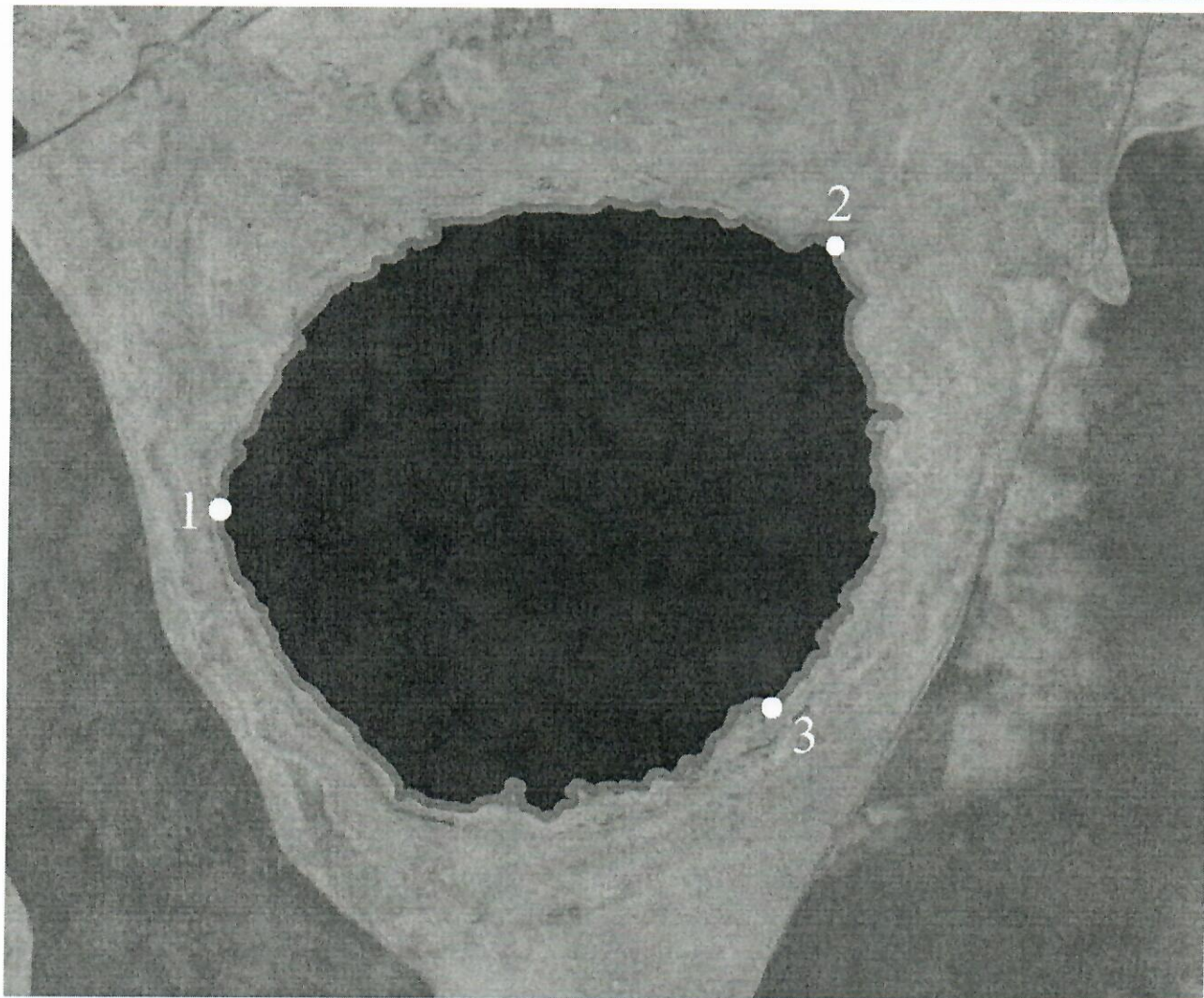


1

Точка границ рыбоводного участка

## СХЕМА ГРАНИЦ РЫБОВОДНОГО УЧАСТКА

| Наименование<br>рыбоводного<br>участка | Площадь<br>рыбоводно<br>го участка,<br>га | Описание границ<br>рыбоводного<br>участка   | Географические координаты<br>рыбоводного участка |             |             | Цель исполь-<br>зования<br>рыбоводного<br>участка | Место распо-<br>ложения<br>рыбоводного<br>участка |
|--|---|---|--|-------------|-------------|---|---|
|  |   |   | №<br>точки                                       | С.Ш.        | В.Д.        |   |   |
| Озеро Новый<br>Каманколь               | 80  | Границы<br>рыбоводного<br>участка проходят по<br>береговой линии и<br>включают в себя<br>всю акваторию<br>водного объекта |  |             |             | Товарное<br>рыбоводство                           | Октябрьский<br>муниципальный<br>район             |
|  |   |   | 1  | 54°35'20"   | 62°38'16,6" |   |   |
|  |   |   | 2  | 54°35'32,9" | 62°39'7,3"  |   |   |
|  |   |   | 3  | 54°35'10,5" | 62°39'1,9"  |   |   |



Условные обозначения:



Границы муниципальных образований

Границы рыбоводного участка



Точка границ рыбоводного участка