

Извещение

о проведении аукциона на право заключения договора пользования рыбоводным участком, расположенным на территории Свердловской области, для осуществления аквакультуры (рыбоводства) № 14

1. Предмет аукциона - право на заключение договора пользования рыбоводным участком для осуществления аквакультуры (рыбоводства).
2. Аукцион проводится на основании приказа Нижнеобского территориального управления Росрыболовства от 16 января 2020 г. № 13-П.
3. Организатор аукциона – Нижнеобское территориальное управление Федерального агентства по рыболовству.
Место нахождения – ул. 30 лет Победы. 52, Тюмень, 625016.
Контактные лица – Неркаш Полина Сергеевна, Киселева Екатерина Евгеньевна.
Адрес электронной почты – vbr@noturfish.ru.
Телефон: 8 (3452) 33-55-62.
4. Аукцион является открытым и проводится в отношении 7 (семи) рыбоводных участков.
Количество лотов – 7 (семи).
5. Сведения о рыбоводных участках:

ЛОТ № 1-С. Рыбоводный участок – озеро Стариково.

Предмет аукциона - право на заключение договора пользования рыбоводным участком для осуществления аквакультуры (рыбоводства).

Границы рыбоводного участка определены в системе WGS-84 и сформированы последовательным соединением точек, указанных в географических координатах:

от точки 1 (56.367640, 61.387821) по береговой линии до точки 2 (56.358976, 61.398121), от точки 2 по береговой линии до точки 3 (56.351050, 61.386963), от точки 3 по береговой линии до точки 4 (56.359082, 61.376282), от точки 4 по береговой линии до точки 1.

Местоположение – Каменский городской округ Свердловской области.

Площадь – 104 га.

Вид водопользования – совместное.

Вид товарной аквакультуры (товарного рыбоводства) – пастбищная аквакультура.

Начальная цена лота – 832 000 руб.

Шаг аукциона – 41 600 руб.

Размер задатка – 832 000 руб.

Срок договора – 25 лет.

Предмет договора - предоставление в пользование рыбоводного участка, расположенного на территории Свердловской области для осуществления аквакультуры (рыбоводства).

В границах рыбоводного участка аквакультура может осуществляться как в отношении одного, так и нескольких видов объектов аквакультуры.

Минимальный ежегодный объем, подлежащий выпуску в водный объект в границах рыбоводного участка объектов аквакультуры, выращиваемых при осуществлении пастбищной аквакультуры не устанавливается.

Минимальный ежегодный объем объектов аквакультуры, выращиваемых при осуществлении пастбищной аквакультуры, подлежащих изъятию из водного объекта в границах рыбоводного участка (минимальный ежегодный объем изъятия объектов пастбищной аквакультуры):

2,08 т/год.

Минимальный ежегодный объем изъятия объектов пастбищной аквакультуры в течение первого периода (цикла) выращивания после первого выпуска объектов аквакультуры с момента заключения договора пользования рыбоводным участком, принимается равным нулю.

Минимальный ежегодный объем подлежащих разведению и (или) содержанию, выращиванию объектов пастбищной аквакультуры исходя из величины минимального ежегодного объема изъятия объектов пастбищной аквакультуры и продолжительности периода (цикла) выращивания – не более 4-х лет, определен исходя из следующих соотношений:

а) с даты заключения договора пользования рыбоводным участком и с момента выпуска объектов аквакультуры в водный объект в границах рыбоводного участка (но не позднее одного года с даты заключения договора пользования рыбоводным участком) до половины первого периода (цикла) выращивания минимальный ежегодный объем выращивания объектов аквакультуры принимается равным нулю,

б) со второй половины первого периода (цикла) выращивания до конца первого периода (цикла) выращивания минимальный ежегодный объем выращивания объектов аквакультуры принимается равным 50 % от минимального ежегодного объема изъятия объектов пастбищной аквакультуры,

в) с начала второго периода (цикла) выращивания до окончания действия договора пользования рыбоводным участком минимальный ежегодный объем выращивания объектов аквакультуры принимается равным 100 % от минимального ежегодного объема изъятия объектов пастбищной аквакультуры.

Ограничения, связанные с использованием рыбоводного участка – устанавливаются в соответствии с законодательством Российской Федерации.

Схема рыбоводного участка с указанием границ – приложение № 1 к извещению о проведении аукциона.

ЛОТ № 2-С. Рыбоводный участок – участок реки Рефт (Большой Рефт).

Предмет аукциона - право на заключение договора пользования рыбоводным участком для осуществления аквакультуры (рыбоводства).

Границы рыбоводного участка определены в системе WGS-84 и сформированы последовательным соединением точек, указанных в географических координатах:

от точки 1 (57.098124, 61.771490) по береговой линии через точку 2 (57.098027, 61.774351) до точки 3 (57.098500, 61.775650), далее по прямой линии через акваторию до точки 4 (57.099271, 61.776663), от точки 4 по береговой линии через точку 5 (57.100410, 61.778308) до точки 6 (57.102126, 61.780597) от точки 6 по прямой линии через акваторию до точки 7 (57.101971, 61.781003), далее по береговой линии через точки 8 (57.100002, 61.778463), 9 (57.098390, 61.776043) до точки 10 (57.097804, 61.774834), далее по прямой линии через акваторию до точки 11 (57.097843, 61.773616), от точки 11 по береговой линии до точки 12 (57.097927, 61.771532), от точки 12 по прямой линии через акваторию до точки 1.

Местоположение – Городской округ Сухой Лог Свердловской области.

Площадь – 2,0 га.

Вид водопользования – совместное.

Вид товарной аквакультуры (товарного рыбоводства) – индустриальная аквакультура.

Начальная цена лота – 16 000 руб.

Шаг аукциона – 800 руб.

Размер задатка – 16 000 руб.

Срок договора – 25 лет.

Предмет договора - предоставление в пользование рыбоводного участка, расположенного на территории Свердловской области для осуществления аквакультуры (рыбоводства).

В границах рыбоводного участка аквакультура может осуществляться как в отношении одного, так и нескольких видов объектов аквакультуры.

Минимальный ежегодный объем объектов аквакультуры, выращиваемых при осуществлении индустриальной аквакультуры, подлежащих изъятию из водного объекта в границах рыбоводного участка (минимальный ежегодный объем изъятия объектов индустриальной аквакультуры):

14 т/год.

Объем изъятия объектов индустриальной аквакультуры в течение одного года, необходимого для проектирования и установки садков и (или) других технических средств, предназначенных для выращивания объектов аквакультуры, после заключения договора пользования рыбоводным участком принимается равным нулю.

Минимальный ежегодный объем подлежащих разведению и (или) содержанию, выращиванию объектов индустриальной аквакультуры исходя из величины минимального ежегодного объема изъятия объектов индустриальной аквакультуры и продолжительности периода (цикла) выращивания – не более 3-х лет, определен исходя из следующих соотношений:

а) с даты заключения договора пользования рыбоводным участком и с момента выпуска объектов аквакультуры в водный объект в границах рыбоводного участка (но не позднее одного года с даты заключения договора пользования рыбоводным участком) или с момента заполнения водных объектов, образованных на водотоках и водоемах, в том числе с временным сосредоточением вод гидротехническими сооружениями, при завершении их оздоровления и повышения их рыбопродуктивности (летования) или окончания дезинфекционного режима (режима парования) до половины первого периода (цикла) выращивания минимальный ежегодный объем выращивания объектов аквакультуры принимается равным нулю,

б) со второй половины первого периода (цикла) выращивания до конца первого периода (цикла) выращивания минимальный ежегодный объем выращивания объектов аквакультуры принимается равным 50 % от минимального ежегодного объема изъятия объектов индустриальной аквакультуры,

в) с начала второго периода (цикла) выращивания до конца действия договора пользования рыбоводным участком минимальный ежегодный объем выращивания объектов аквакультуры принимается равным 100 % от минимального ежегодного объема изъятия объектов индустриальной аквакультуры.

Ограничения, связанные с использованием рыбоводного участка – устанавливаются в соответствии с законодательством Российской Федерации.

Схема рыбоводного участка с указанием границ – приложение № 2 к извещению о проведении аукциона.

ЛОТ № 3-С. Рыбоводный участок – участок Верхнетагильского водохранилища № 1.

Предмет аукциона - право на заключение договора пользования рыбоводным участком для осуществления аквакультуры (рыбоводства).

Границы рыбоводного участка определены в системе WGS-84 и сформированы последовательным соединением точек, указанных в географических координатах:

от точки 1 (57.368830, 59.946209) по прямой линии в пределах акватории до точки 2 (57.368654, 59.945553), от точки 2 по прямой линии в пределах акватории до точки 3 (57.368101, 59.945801), от точки 3 по прямой линии в пределах акватории до точки 4 (57.368284, 59.946537), от точки 4 по прямой линии в пределах акватории до точки 1.

Местоположение – Городской округ Верхний Тагил Свердловской области.

Площадь – 0,2816 га.

Вид водопользования – совместное.

Вид товарной аквакультуры (товарного рыбоводства) – индустриальная аквакультура.

Начальная цена лота – 2 252 руб. 80 коп.

Шаг аукциона – 112 руб. 64 коп.

Размер задатка – 2 252 руб. 80 коп.

Срок договора – 25 лет.

Предмет договора - предоставление в пользование рыбоводного участка, расположенного на территории Свердловской области для осуществления аквакультуры (рыбоводства).

В границах рыбоводного участка аквакультура может осуществляться как в отношении одного, так и нескольких видов объектов аквакультуры.

Минимальный ежегодный объем объектов аквакультуры, выращиваемых при осуществлении индустриальной аквакультуры, подлежащих изъятию из водного объекта в границах рыбоводного участка (минимальный ежегодный объем изъятия объектов индустриальной аквакультуры):

1,9712 т/год.

Объем изъятия объектов индустриальной аквакультуры в течение одного года, необходимого для проектирования и установки садков и (или) других технических средств, предназначенных для выращивания объектов аквакультуры, после заключения договора пользования рыбоводным участком принимается равным нулю.

Минимальный ежегодный объем подлежащих разведению и (или) содержанию, выращиванию объектов индустриальной аквакультуры исходя из величины минимального ежегодного объема изъятия объектов индустриальной аквакультуры и продолжительности периода (цикла) выращивания – не более 3-х лет, определен исходя из следующих соотношений:

а) с даты заключения договора пользования рыбоводным участком и с момента выпуска объектов аквакультуры в водный объект в границах рыбоводного участка (но не позднее одного года с даты заключения договора пользования рыбоводным участком) или с момента заполнения водных объектов, образованных на водотоках и водоемах, в том числе с временным сосредоточением вод гидротехническими сооружениями, при завершении их оздоровления и повышения их рыбопродуктивности (летования) или окончания дезинфекционного режима (режима парования) до половины первого периода (цикла) выращивания минимальный ежегодный объем выращивания объектов аквакультуры принимается равным нулю,

б) со второй половины первого периода (цикла) выращивания до конца первого периода (цикла) выращивания минимальный ежегодный объем выращивания объектов

аквакультуры принимается равным 50 % от минимального ежегодного объема изъятия объектов индустриальной аквакультуры,

в) с начала второго периода (цикла) выращивания до конца действия договора пользования рыбоводным участком минимальный ежегодный объем выращивания объектов аквакультуры принимается равным 100 % от минимального ежегодного объема изъятия объектов индустриальной аквакультуры.

Ограничения, связанные с использованием рыбоводного участка – устанавливаются в соответствии с законодательством Российской Федерации.

Схема рыбоводного участка с указанием границ – приложение № 3 к извещению о проведении аукциона.

ЛОТ № 4-С. Рыбоводный участок – участок Верхнетагильского водохранилища № 2.

Предмет аукциона - право на заключение договора пользования рыбоводным участком для осуществления аквакультуры (рыбоводства).

Границы рыбоводного участка определены в системе WGS-84 и сформированы последовательным соединением точек, указанных в географических координатах:

от точки 1 (57.369032, 59.947009) по прямой линии в пределах акватории до точки 2 (57.368857, 59.946350), от точки 2 по прямой линии в пределах акватории до точки 3 (57.368300, 59.946594), от точки 3 по прямой линии в пределах акватории до точки 4 (57.368467, 59.947232), от точки 4 по прямой линии в пределах акватории до точки 1.

Местоположение – Городской округ Верхний Тагил Свердловской области.

Площадь – 0,2816 га.

Вид водопользования – совместное.

Вид товарной аквакультуры (товарного рыбоводства) – индустриальная аквакультура.

Начальная цена лота – 2 252 руб. 80 коп.

Шаг аукциона – 112 руб. 64 коп.

Размер задатка – 2 252 руб. 80 коп.

Срок договора – 25 лет.

Предмет договора - предоставление в пользование рыбоводного участка, расположенного на территории Свердловской области для осуществления аквакультуры (рыбоводства).

В границах рыбоводного участка аквакультура может осуществляться как в отношении одного, так и нескольких видов объектов аквакультуры.

Минимальный ежегодный объем объектов аквакультуры, выращиваемых при осуществлении индустриальной аквакультуры, подлежащих изъятию из водного объекта в границах рыбоводного участка (минимальный ежегодный объем изъятия объектов индустриальной аквакультуры):

1,9712 т/год.

Объем изъятия объектов индустриальной аквакультуры в течение одного года, необходимого для проектирования и установки садков и (или) других технических средств, предназначенных для выращивания объектов аквакультуры, после заключения договора пользования рыбоводным участком принимается равным нулю.

Минимальный ежегодный объем подлежащих разведению и (или) содержанию, выращиванию объектов индустриальной аквакультуры исходя из величины минимального ежегодного объема изъятия объектов индустриальной аквакультуры и продолжительности периода (цикла) выращивания – не более 3-х лет, определен исходя из следующих соотношений:

а) с даты заключения договора пользования рыбоводным участком и с момента выпуска объектов аквакультуры в водный объект в границах рыбоводного участка (но не

позднее одного года с даты заключения договора пользования рыбоводным участком) или с момента заполнения водных объектов, образованных на водотоках и водоемах, в том числе с временным сосредоточением вод гидротехническими сооружениями, при завершении их оздоровления и повышения их рыбопродуктивности (летования) или окончания дезинфекционного режима (режима парования) до половины первого периода (цикла) выращивания минимальный ежегодный объем выращивания объектов аквакультуры принимается равным нулю,

б) со второй половины первого периода (цикла) выращивания до конца первого периода (цикла) выращивания минимальный ежегодный объем выращивания объектов аквакультуры принимается равным 50 % от минимального ежегодного объема изъятия объектов индустриальной аквакультуры,

в) с начала второго периода (цикла) выращивания до конца действия договора пользования рыбоводным участком минимальный ежегодный объем выращивания объектов аквакультуры принимается равным 100 % от минимального ежегодного объема изъятия объектов индустриальной аквакультуры.

Ограничения, связанные с использованием рыбоводного участка – устанавливаются в соответствии с законодательством Российской Федерации.

Схема рыбоводного участка с указанием границ – приложение № 4 к извещению о проведении аукциона.

ЛОТ № 5-С. Рыбоводный участок – участок Верхнетагильского водохранилища № 5.

Предмет аукциона - право на заключение договора пользования рыбоводным участком для осуществления аквакультуры (рыбоводства).

Границы рыбоводного участка определены в системе WGS-84 и сформированы последовательным соединением точек, указанных в географических координатах:

от точки 1 (57.367152, 59.929033), по береговой линии через точки 2 (57.367722, 59.928612), 3 (57.367348, 59.928132), 4 (57.366919, 59.928572) до точки 1.

Местоположение – Городской округ Верхний Тагил Свердловской области.

Площадь – 0,4774 га.

Вид водопользования – совместное.

Вид товарной аквакультуры (товарного рыбоводства) – индустриальная аквакультура.

Начальная цена лота – 3 819 руб. 20 коп.

Шаг аукциона – 190 руб. 96 коп.

Размер задатка – 3 819 руб. 20 коп.

Срок договора – 25 лет.

Предмет договора - предоставление в пользование рыбоводного участка, расположенного на территории Свердловской области для осуществления аквакультуры (рыбоводства).

В границах рыбоводного участка аквакультура может осуществляться как в отношении одного, так и нескольких видов объектов аквакультуры.

Минимальный ежегодный объем объектов аквакультуры, выращиваемых при осуществлении индустриальной аквакультуры, подлежащих изъятию из водного объекта в границах рыбоводного участка (минимальный ежегодный объем изъятия объектов индустриальной аквакультуры):

3,3418 т/год.

Объем изъятия объектов индустриальной аквакультуры в течение одного года, необходимого для проектирования и установки садков и (или) других технических

средств, предназначенных для выращивания объектов аквакультуры, после заключения договора пользования рыбоводным участком принимается равным нулю.

Минимальный ежегодный объем подлежащих разведению и (или) содержанию, выращиванию объектов индустриальной аквакультуры исходя из величины минимального ежегодного объема изъятия объектов индустриальной аквакультуры и продолжительности периода (цикла) выращивания – не более 3-х лет, определен исходя из следующих соотношений:

а) с даты заключения договора пользования рыбоводным участком и с момента выпуска объектов аквакультуры в водный объект в границах рыбоводного участка (но не позднее одного года с даты заключения договора пользования рыбоводным участком) или с момента заполнения водных объектов, образованных на водотоках и водоемах, в том числе с временным сосредоточением вод гидротехническими сооружениями, при завершении их оздоровления и повышения их рыбопродуктивности (летования) или окончания дезинфекционного режима (режима парования) до половины первого периода (цикла) выращивания минимальный ежегодный объем выращивания объектов аквакультуры принимается равным нулю,

б) со второй половины первого периода (цикла) выращивания до конца первого периода (цикла) выращивания минимальный ежегодный объем выращивания объектов аквакультуры принимается равным 50 % от минимального ежегодного объема изъятия объектов индустриальной аквакультуры,

в) с начала второго периода (цикла) выращивания до конца действия договора пользования рыбоводным участком минимальный ежегодный объем выращивания объектов аквакультуры принимается равным 100 % от минимального ежегодного объема изъятия объектов индустриальной аквакультуры.

Ограничения, связанные с использованием рыбоводного участка – устанавливаются в соответствии с законодательством Российской Федерации.

Схема рыбоводного участка с указанием границ – приложение № 5 к извещению о проведении аукциона.

ЛОТ № 6-С. Рыбоводный участок – участок реки Сосьва (Большая Сосьва).

Предмет аукциона - право на заключение договора пользования рыбоводным участком для осуществления аквакультуры (рыбоводства).

Границы рыбоводного участка определены в системе WGS-84 и сформированы последовательным соединением точек, указанных в географических координатах:

от точки 1 (59.439052, 62.335492) по береговой линии до точки 2 (59.437577, 62.336410), от точки 2 по прямой линии в пределах акватории до точки 3 (59.437569, 62.336313), от точки 3 по прямой линии в пределах акватории через точки 4 (59.437836, 62.336074), 5 (59.438399, 62.335769) до точки 6 (59.439048, 62.335382) от точки 6 по прямой линии в пределах акватории до точки 1.

Местоположение – пос. Гари Гаринский Городской округ Свердловской области.

Площадь – 0,102 га.

Вид водопользования – совместное.

Вид товарной аквакультуры (товарного рыбоводства) – индустриальная аквакультура.

Начальная цена лота – 816 руб. 00 коп.

Шаг аукциона – 40 руб. 80 коп.

Размер задатка – 816 руб. 00 коп.

Срок договора – 25 лет.

Предмет договора - предоставление в пользование рыбоводного участка, расположенного на территории Свердловской области для осуществления аквакультуры (рыбоводства).

В границах рыбоводного участка аквакультура может осуществляться как в отношении одного, так и нескольких видов объектов аквакультуры.

Минимальный ежегодный объем объектов аквакультуры, выращиваемых при осуществлении индустриальной аквакультуры, подлежащих изъятию из водного объекта в границах рыбоводного участка (минимальный ежегодный объем изъятия объектов индустриальной аквакультуры):

0,714 т/год.

Объем изъятия объектов индустриальной аквакультуры в течение одного года, необходимого для проектирования и установки садков и (или) других технических средств, предназначенных для выращивания объектов аквакультуры, после заключения договора пользования рыбоводным участком принимается равным нулю.

Минимальный ежегодный объем подлежащих разведению и (или) содержанию, выращиванию объектов индустриальной аквакультуры исходя из величины минимального ежегодного объема изъятия объектов индустриальной аквакультуры и продолжительности периода (цикла) выращивания – не более 3-х лет, определен исходя из следующих соотношений:

а) с даты заключения договора пользования рыбоводным участком и с момента выпуска объектов аквакультуры в водный объект в границах рыбоводного участка (но не позднее одного года с даты заключения договора пользования рыбоводным участком) или с момента заполнения водных объектов, образованных на водотоках и водоемах, в том числе с временным сосредоточением вод гидротехническими сооружениями, при завершении их оздоровления и повышения их рыбопродуктивности (летования) или окончания дезинфекционного режима (режима парования) до половины первого периода (цикла) выращивания минимальный ежегодный объем выращивания объектов аквакультуры принимается равным нулю,

б) со второй половины первого периода (цикла) выращивания до конца первого периода (цикла) выращивания минимальный ежегодный объем выращивания объектов аквакультуры принимается равным 50 % от минимального ежегодного объема изъятия объектов индустриальной аквакультуры,

в) с начала второго периода (цикла) выращивания до конца действия договора пользования рыбоводным участком минимальный ежегодный объем выращивания объектов аквакультуры принимается равным 100 % от минимального ежегодного объема изъятия объектов индустриальной аквакультуры.

Ограничения, связанные с использованием рыбоводного участка – устанавливаются в соответствии с законодательством Российской Федерации.

Схема рыбоводного участка с указанием границ – приложение № 6 к извещению о проведении аукциона.

ЛОТ № 7-С. Рыбоводный участок – участок реки Сосьва (Большая Сосьва).

Предмет аукциона - право на заключение договора пользования рыбоводным участком для осуществления аквакультуры (рыбоводства).

Границы рыбоводного участка определены в системе WGS-84 и сформированы последовательным соединением точек, указанных в географических координатах:

от точки 1 (59.437601, 62.336383) по береговой линии до точки 2 (59.436384, 62.337423), от точки 2 по прямой линии в пределах акватории до точки 3 (59.436347,

62.337311), от точки 3 по прямой линии в пределах акватории до точки 4 (59.437584, 62.336273), от точки 4 по прямой линии в пределах акватории до точки 1.

Местоположение – пос. Гари Гаринский Городской округ Свердловской области.

Площадь – 0,09 га.

Вид водопользования – совместное.

Вид товарной аквакультуры (товарного рыбоводства) – индустриальная аквакультура.

Начальная цена лота – 720 руб. 00 коп.

Шаг аукциона – 36 руб. 00 коп.

Размер задатка – 720 руб. 00 коп.

Срок договора – 25 лет.

Предмет договора - предоставление в пользование рыбоводного участка, расположенного на территории Свердловской области для осуществления аквакультуры (рыбоводства).

В границах рыбоводного участка аквакультура может осуществляться как в отношении одного, так и нескольких видов объектов аквакультуры.

Минимальный ежегодный объем объектов аквакультуры, выращиваемых при осуществлении индустриальной аквакультуры, подлежащих изъятию из водного объекта в границах рыбоводного участка (минимальный ежегодный объем изъятия объектов индустриальной аквакультуры):

0,63 т/год.

Объем изъятия объектов индустриальной аквакультуры в течение одного года, необходимого для проектирования и установки садков и (или) других технических средств, предназначенных для выращивания объектов аквакультуры, после заключения договора пользования рыбоводным участком принимается равным нулю.

Минимальный ежегодный объем подлежащих разведению и (или) содержанию, выращиванию объектов индустриальной аквакультуры исходя из величины минимального ежегодного объема изъятия объектов индустриальной аквакультуры и продолжительности периода (цикла) выращивания – не более 3-х лет, определен исходя из следующих соотношений:

а) с даты заключения договора пользования рыбоводным участком и с момента выпуска объектов аквакультуры в водный объект в границах рыбоводного участка (но не позднее одного года с даты заключения договора пользования рыбоводным участком) или с момента заполнения водных объектов, образованных на водотоках и водоемах, в том числе с временным сосредоточением вод гидротехническими сооружениями, при завершении их оздоровления и повышения их рыбопродуктивности (летования) или окончания дезинфекционного режима (режима парования) до половины первого периода (цикла) выращивания минимальный ежегодный объем выращивания объектов аквакультуры принимается равным нулю,

б) со второй половины первого периода (цикла) выращивания до конца первого периода (цикла) выращивания минимальный ежегодный объем выращивания объектов аквакультуры принимается равным 50 % от минимального ежегодного объема изъятия объектов индустриальной аквакультуры,

в) с начала второго периода (цикла) выращивания до конца действия договора пользования рыбоводным участком минимальный ежегодный объем выращивания объектов аквакультуры принимается равным 100 % от минимального ежегодного объема изъятия объектов индустриальной аквакультуры.

Ограничения, связанные с использованием рыбоводного участка – устанавливаются в соответствии с законодательством Российской Федерации.

Схема рыбоводного участка с указанием границ – приложение № 7 к извещению о проведении аукциона.

6. Реквизиты для перечисления задатка.

Заявители перечисляют в качестве задатка, в соответствии с извещением о проведении аукциона и документацией об аукционе, денежные средства в валюте Российской Федерации до момента подачи заявки по следующим реквизитам:

Получатель: УФК по Тюменской области (Нижнеобское территориальное управление Федерального агентства по рыболовству, л/с 05671873980)

ИНН получателя 7203191674,

КПП получателя 720301001

Банк получателя: Отделение Тюмень г. Тюмень

р/счет 40302810065771500001

БИК банка 047102001

ОКТМО 71701000

КБК 0

В «Назначение платежа» указывается: заявитель, ИНН заявителя, КПП заявителя (при наличии). Задаток для участия в аукционе на право заключения договора пользования рыбоводным участком по лоту № ____.

Размер средств, вносимых в качестве задатка, определен в размере 100% (процентов) начальной цены предмета аукциона (п. 5 извещения о проведении аукциона).

Документ, подтверждающий внесение заявителем задатка, прилагается к заявке об участии в аукционе.

Заявителю, подавшему заявку об участии в аукционе и не допущенному к участию в аукционе, организатор аукциона возвращает внесенный задаток в течение 5 рабочих дней со дня подписания протокола рассмотрения заявок об участии в аукционе.

Участникам, не победившим в аукционе, организатор аукциона возвращает задаток в течение 5 рабочих дней со дня подписания протокола аукциона.

7. Организатор аукциона перечисляет в федеральный бюджет задаток победителя аукциона в течение 3 рабочих дней со дня подписания протокола аукциона и доплату (разница между задатком и окончательной стоимостью предмета аукциона) победителя аукциона в течение 3 рабочих дней со дня ее поступления на счет по следующим реквизитам:

Получатель: УФК по Тюменской области (Нижнеобское территориальное управление Федерального агентства по рыболовству, л/с 04671873980),

ИНН получателя 7203191674,

КПП получателя 720301001,

Банк получателя: Отделение Тюмень г. Тюмень,

БИК банка 047102001,

р/счет 40101810965770510005,

ОКТМО 71701000,

КБК 076 1 12 060 30 01 6000 120.

8. Документация об аукционе представляется организатором аукциона в течение 2-х рабочих дней со дня получения письменного заявления или заявления в электронной форме.

Плата за предоставление документации об аукционе не взимается.

Документация об аукционе представляется исходя из указанного в заявлении способа получения заинтересованного лица: на бумажном носителе - в форме бумажного документа, на электронный адрес - в форме электронного документа.

Представление документации об аукционе до размещения на официальном сайте извещения о проведении аукциона не допускается.

9. Документация об аукционе размещена на официальном сайте организатора аукциона <http://www.noturfish.ru> одновременно с извещением о проведении аукциона. Указанная документация об аукционе доступна для ознакомления без взимания платы.

Информация о проведении аукциона на право заключения договора пользования рыбоводным участком размещена на сайте www.torgi.gov.ru.

10. Заявки об участии в аукционе (форма, согласно приложению № 8 к документации об аукционе) принимаются в рабочие дни с «17» января 2020 г. по «19» февраля 2020 г.

11. Дата и время начала приема заявок об участии в аукционе: «17» января 2020 г. с 09 ч. 00 мин. (время местное).

12. Дата и время окончания приема заявок об участии в аукционе (последний день приема заявок): «19» февраля 2020 до 18 ч. 00 мин. (время местное).

13. Заявки об участии в аукционе нарочным способом принимаются по адресу: ул. 30 лет Победы, 52, г. Тюмень, 625016.

14. Заявки об участии в аукционе почтовым отправлением направляются на адрес: ул. 30 лет Победы, 52, г. Тюмень, 625016.

15. Заявки об участии в аукционе в форме электронного документа, подписанного усиленной квалифицированной электронной подписью в установленном порядке, направляются на адрес электронной почты: vbr@noturfish.ru.

16. Прием заявок об участии в аукционе прекращается в день, предусмотренный п. 12 извещения о проведении аукциона.

17. Дата и время проведения аукциона.

Аукцион проводится «27» февраля 2020 г. с 10 ч. 00 мин. (время местное) по адресу: ул. 30 лет Победы, 52, г. Тюмень, 625016.

18. Регистрация участников аукциона проводится в месте проведения аукциона «27» февраля 2020 г. с 09 ч. 00 мин. до 09 ч. 55 мин. (время местное).

19. Сведения об объектах рыбоводной инфраструктуры - отсутствуют.

Основания и условия, определяющие изъятие объектов аквакультуры из водных объектов в границах рыбоводного участка – в соответствии с действующим законодательством Российской Федерации.

Мероприятия, относящиеся к рыбохозяйственной мелиорации, подлежат осуществлению рыбоводным хозяйством на рыбоводном участке, в соответствии с требованиями действующего законодательства Российской Федерации.

Рыбоводное хозяйство обязано осуществлять мероприятия по охране окружающей среды, водных объектов и других природных ресурсов – соблюдение законодательства Российской Федерации в области: рыболовства и сохранения водных биологических ресурсов, аквакультуры (рыбоводства), водного, земельного, гражданского, санитарно-ветеринарного, природоохранного. Не допускать ухудшения среды обитания водных биологических ресурсов и других природных ресурсов. В соответствии с действующим законодательством Российской Федерации представлять в установленном порядке отчетность об объеме выпуска объектов аквакультуры и объеме изъятия объектов аквакультуры.

Ответственность сторон.

В случае неисполнения или ненадлежащего исполнения своих обязательств стороны несут ответственность в соответствии с законодательством Российской Федерации и договором пользования рыбоводным участком.

Стороны не несут ответственности за ненадлежащее исполнение своих обязательств по Договору пользования рыбоводным участком, если это явилось следствием наступления обстоятельств непреодолимой силы, которые включают, в частности,

землетрясение, наводнение и аналогичные стихийные бедствия, а также иные чрезвычайные ситуации. О наступлении обстоятельств непреодолимой силы заинтересованная Сторона должна незамедлительно, письменно уведомить другую Сторону с представлением документов, подтверждающих наступление таких обстоятельств, их непреодолимость для заинтересованной Стороны и безусловность их влияния на неисполнение заинтересованной Стороной своих обязательств по Договору пользования рыбоводным участком. В отсутствие подобного уведомления, заинтересованная Сторона не вправе ссылаться на наступление обстоятельств непреодолимой силы.


Лица, виновные в нарушении законодательства Российской Федерации, регулирующего отношения в области аквакультуры (рыбоводства), несут уголовную, административную, иную ответственность в соответствии с законодательством Российской Федерации.

СХЕМА РЫБОВОДНОГО УЧАСТКА

Сведения о рыбоводном участке

Границы рыбоводного участка	Наименование водного объекта	Муниципальное образование	Площадь, га	Вид водопользования
от точки 1 (57.098124, 61.771490)* по береговой линии через точку 2 (57.098027, 61.774351) до точки 3 (57.098500, 61.775650), далее по прямой линии через акваторию до точки 4 (57.099271, 61.776663), от точки 4 по береговой линии через точку 5 (57.100410, 61.778308) до точки 6 (57.102126, 61.780597) от точки 6 по прямой линии через акваторию до точки 7 (57.101971, 61.781003), далее по береговой линии через точки 8 (57.100002, 61.778463), 9 (57.098390, 61.776043) до точки 10 (57.097804, 61.774834), далее по прямой линии через акваторию до точки 11 (57.097843, 61.773616), от точки 11 по береговой линии до точки 12 (57.097927, 61.771532), от точки 12 по прямой линии через акваторию до точки 1	участок реки Рефт (Большой Рефт)	городской округ Сухой Лог	2,0	совместное

*- здесь и далее для обозначения географических координат точек используется



Всемирная геодезическая система координат 1984 года (WGS-84)



—— - граница рыбоводного участка

СХЕМА РЫБОВОДНОГО УЧАСТКА

Сведения о рыбоводном участке

Границы рыбоводного участка	Наименование водного объекта	Муниципальное образование	Площадь, га	Вид водопользования
от точки 1 (56.367640, 61.387821)*по береговой линии до точки 2 (56.358976, 61.398121), от точки 2 по береговой линии до точки 3 (56.351050, 61.386963), от точки 3 по береговой линии до точки 4 (56.359082, 61.376282), от точки 4 по береговой линии до точки 1.	озеро Стариково	Каменский городской округ	104,0	совместное



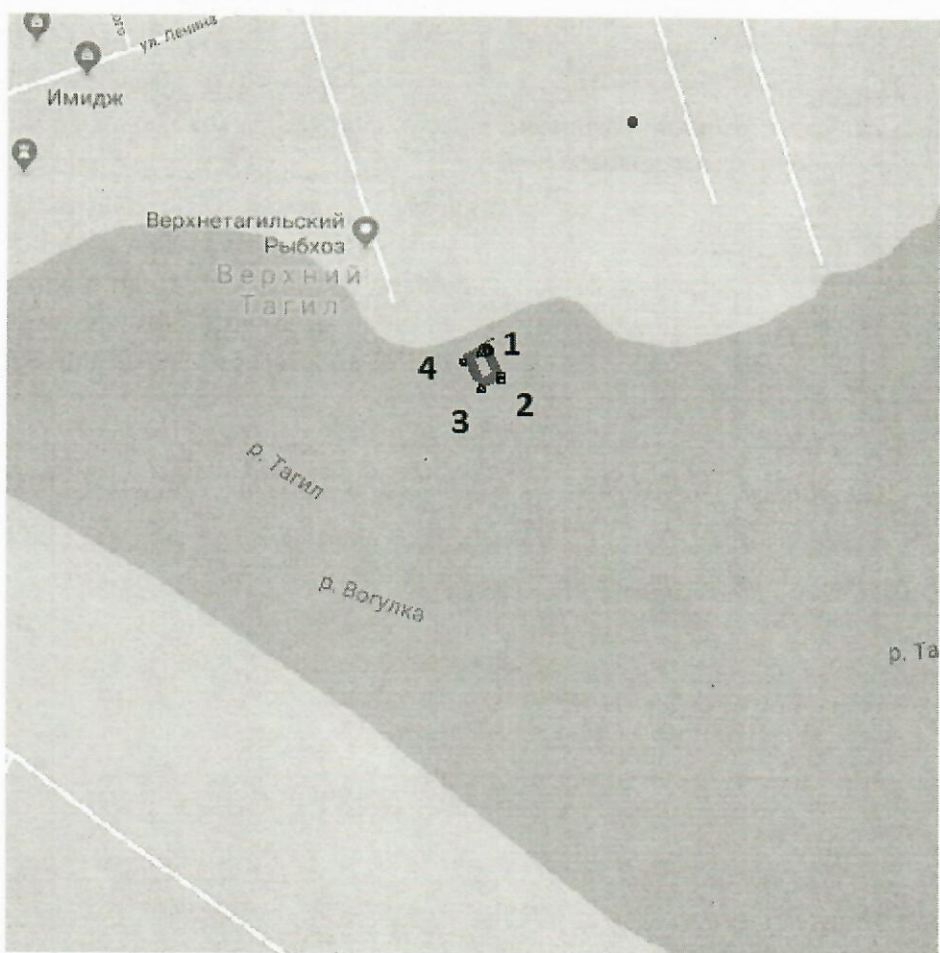
—— - граница рыбоводного участка



СХЕМА РЫБОВОДНОГО УЧАСТКА

Сведения о рыбоводном участке

Границы рыбоводного участка	Наименование водного объекта	Муниципальное образование	Площадь, га	Вид водопользования
от точки 1 (57.368830, 59.946209)* по прямой линии в пределах акватории до точки 2 (57.368654, 59.945553), от точки 2 по прямой линии в пределах акватории до точки 3 (57.368101, 59.945801), от точки 3 по прямой линии в пределах акватории до точки 4 (57.368284, 59.946537), от точки 4 по прямой линии в пределах акватории до точки 1.	участок Верхнетагильского водохранилища № 1	городской округ Верхний Тагил	0,2816	совместное



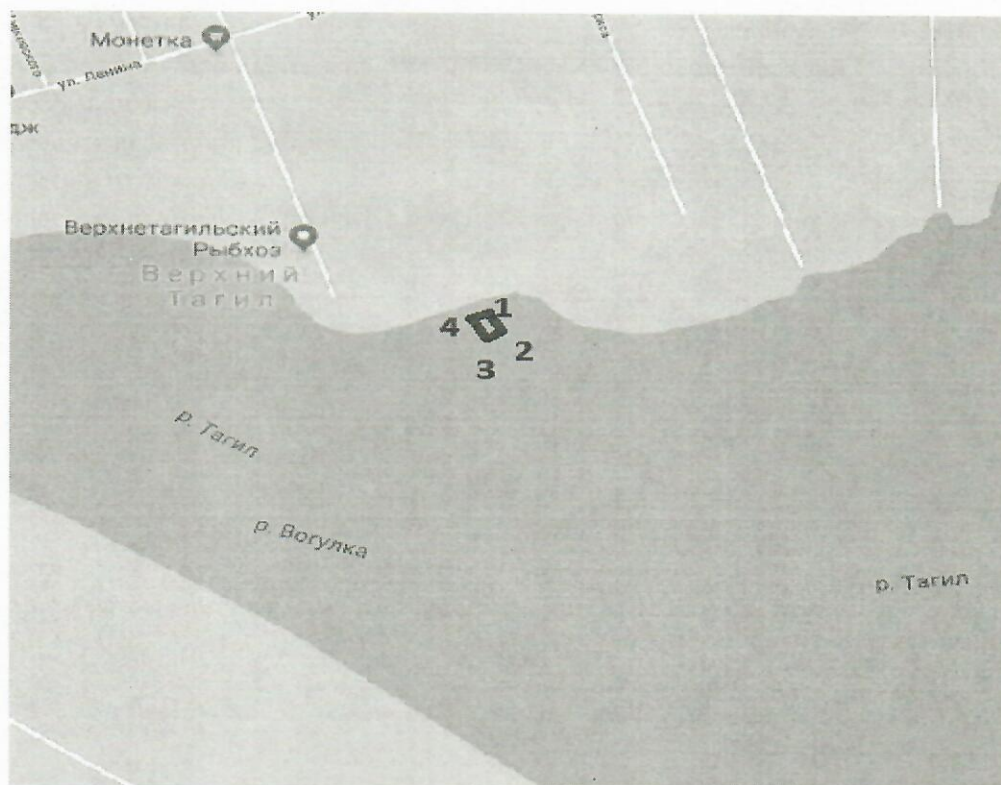
— - граница рыбоводного участка



СХЕМА РЫБОВОДНОГО УЧАСТКА

Сведения о рыбоводном участке

Границы рыбоводного участка	Наименование водного объекта	Муниципальное образование	Площадь, га	Вид водопользования
от точки 1 (57.369032, 59.947009)* по прямой линии в пределах акватории до точки 2 (57.368857, 59.946350), от точки 2 по прямой линии в пределах акватории до точки 3 (57.368300, 59.946594), от точки 3 по прямой линии в пределах акватории до точки 4 (57.368467, 59.947232), от точки 4 по прямой линии в пределах акватории до точки 1.	участок Верхнетагильского водохранилища № 2	городской округ Верхний Тагил	0,2816	совместное




— - граница рыбоводного участка

СХЕМА РЫБОВОДНОГО УЧАСТКА

Сведения о рыбоводном участке

Границы рыбоводного участка	Наименование водного объекта	Муниципальное образование	Площадь, га	Вид водопользования
от точки 1 (57.367152, 59.929033)*, по береговой линии через точки 2 (57.367722, 59.928612), 3 (57.367348, 59.928132), 4 (57.366919, 59.928572) до точки 1.	участок Верхнетагильского водохранилища № 5	городской округ Верхний Тагил	0,4774	совместное



— - граница рыбоводного участка

СХЕМА РЫБОВОДНОГО УЧАСТКА

Сведения о рыболовном участке

Границы рыболовного участка	Наименование водного объекта	Муниципальное образование	Площадь, га	Вид водопользования
от точки 1 (59.439052, 62.335492)* по береговой линии до точки 2 (59.437577, 62.336410), от точки 2 по прямой линии в пределах акватории до точки 3 (59.437569, 62.336313), от точки 3 по прямой линии в пределах акватории через точки 4 (59.437836, 62.336074), 5 (59.438399, 62.335769) до точки 6 (59.439048, 62.335382) от точки 6 по прямой линии в пределах акватории до точки 1.	участок реки Сосьва (Большая Сосьва)	пос. Гари Гаринский городской округ	0,102	совместное

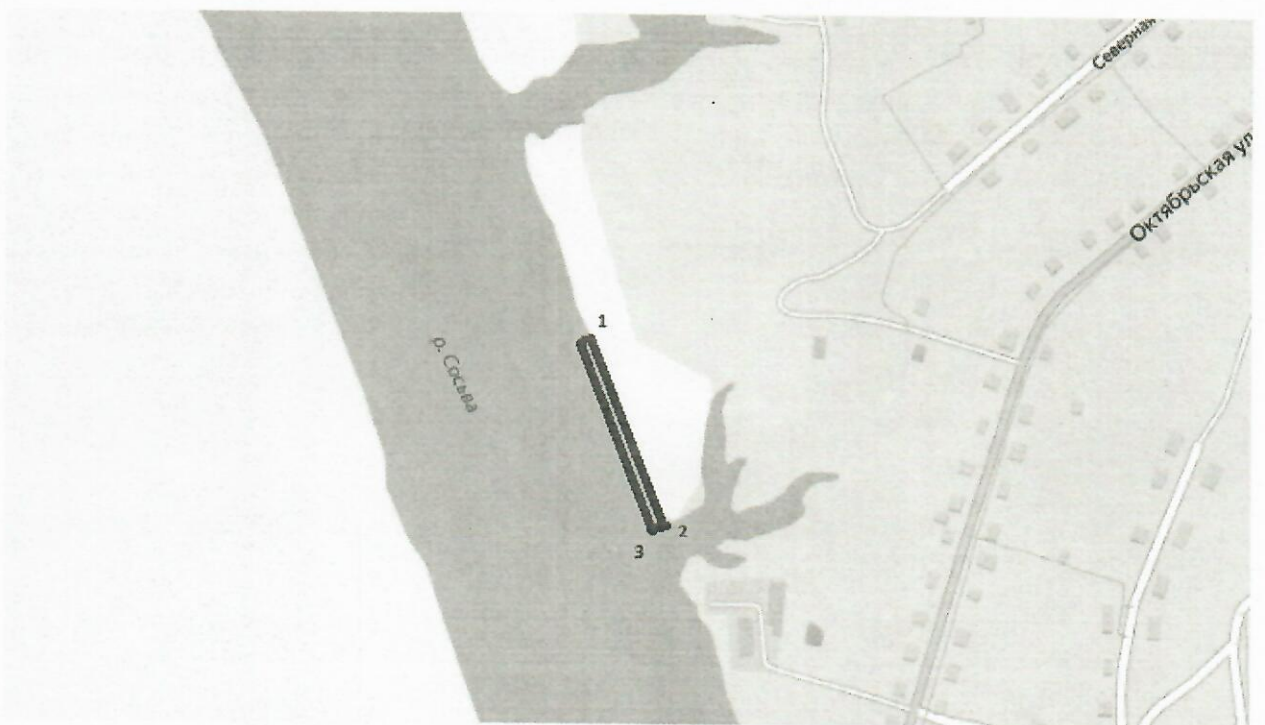


— - граница рыболовного участка

СХЕМА РЫБОВОДНОГО УЧАСТКА

Сведения о рыбоводном участке

Границы рыбоводного участка	Наименование водного объекта	Муниципальное образование	Площадь, га	Вид водопользования
от точки 1 (59.437601, 62.336383)* по береговой линии до точки 2 (59.436384, 62.337423), от точки 2 по прямой линии в пределах акватории до точки 3 (59.436347, 62.337311), от точки 3 по прямой линии в пределах акватории до точки 4 (59.437584, 62.336273), от точки 4 по прямой линии в пределах акватории до точки 1.	участок реки Сосьва (Большая Сосьва)	пос. Гари Гаринский городской округ	0,09	совместное



— - граница рыбоводного участка