

## **Извещение**

### **о проведении аукциона на право заключения договора пользования рыбоводным участком, расположенным на территории Тюменской области, для осуществления аквакультуры (рыбоводства) № 17**

1. Предмет аукциона - право на заключение договора пользования рыбоводным участком для осуществления аквакультуры (рыбоводства).

2. Аукцион проводится на основании приказа Нижнеобского территориального управления Росрыболовства от «27» февраля 2019 г. № 82-п

3. Организатор аукциона – Нижнеобское территориальное управление Федерального агентства по рыболовству.

Место нахождения – 30 лет Победы. 52, Тюмень, 625016.

Контактные лица – Охман Любовь Николаевна, Киселева Екатерина Евгеньевна, Неркаш Полина Сергеевна.

Адрес электронной почты – [vbr@noturfish.ru](mailto:vbr@noturfish.ru).

Телефон: 8 (3452) 33-55-62.

4. Аукцион является открытым и проводится в отношении 7 (семи) рыбоводных участков.

Количество лотов – 7 (семь).

5. Сведения о рыбоводных участках:

#### **ЛОТ № 1-Т. Рыбоводный участок – озеро Большой Пашаул.**

Предмет аукциона - право на заключение договора пользования рыбоводным участком для осуществления аквакультуры (рыбоводства).

Границы рыбоводного участка определены последовательным соединением точек 1, 2 и 3 по береговой линии водного объекта.

Координаты точек (в системе WGS 84):

точка 1 - N 57°16'44" / E 67°39'27";

точка 2 - N 57°16'27" / E 67°41'33";

точка 3 - N 57°15'34" / E 67°40'48".

Местоположение – Ярковский муниципальный район Тюменской области, 15 км на Ю от д. Агалья.

Площадь – 425 га.

Вид водопользования – в соответствии со ст.38 Водного кодекса РФ.

Вид товарной аквакультуры (товарного рыбоводства) – пастбищная аквакультура.

Начальная цена лота – 3 400 000 руб.

Шаг аукциона – 170 000 руб.

Размер задатка – 3 400 000 руб.

Предмет договора - предоставление в пользование рыбоводного участка, расположенного на территории Тюменской области для осуществления аквакультуры (рыбоводства).

Срок договора – 25 лет.

В границах рыбоводного участка аквакультура может осуществляться как в отношении одного, так и нескольких видов объектов аквакультуры.



Минимальный ежегодный объем, подлежащий выпуску в водный объект в границах рыбоводного участка объектов аквакультуры, выращиваемых при осуществлении пастбищной аквакультуры не устанавливается.

Минимальный ежегодный объем объектов аквакультуры, выращиваемых при осуществлении пастбищной аквакультуры, подлежащих изъятию из водного объекта в границах рыбоводного участка (минимальный ежегодный объем изъятия объектов пастбищной аквакультуры):

8,5 т/год.

Минимальный ежегодный объем изъятия объектов пастбищной аквакультуры в течение первого периода (цикла) выращивания после первого выпуска объектов аквакультуры с момента заключения договора пользования рыбоводным участком, принимается равным нулю.

Минимальный ежегодный объем подлежащих разведению и (или) содержанию, выращиванию объектов пастбищной аквакультуры исходя из величины минимального ежегодного объема изъятия объектов пастбищной аквакультуры и продолжительности периода (цикла) выращивания – не более 4-х лет, определен исходя из следующих соотношений:

а) с даты заключения договора пользования рыбоводным участком до половины первого периода (цикла) выращивания минимальный ежегодный объем выращивания объектов аквакультуры принимается равным нулю,

б) со второй половины первого периода (цикла) выращивания до конца первого периода (цикла) выращивания минимальный ежегодный объем выращивания объектов аквакультуры принимается равным 50 % от минимального ежегодного объема изъятия объектов пастбищной аквакультуры,

в) с начала второго периода (цикла) выращивания до окончания действия договора пользования рыбоводным участком минимальный ежегодный объем выращивания объектов аквакультуры принимается равным 100 % от минимального ежегодного объема изъятия объектов пастбищной аквакультуры.

Ограничения, связанные с использованием рыбоводного участка – устанавливаются в соответствии с законодательством Российской Федерации.

Схема рыбоводного участка с указанием границ – приложение № 1 к извещению о проведении аукциона.

### **ЛОТ № 2-Т. Рыбоводный участок – озеро Большое Аракчино.**

Предмет аукциона - право на заключение договора пользования рыбоводным участком для осуществления аквакультуры (рыбоводства).

Границы рыбоводного участка определены последовательным соединением точек 1, 2 и 3 по береговой линии водного объекта.

Координаты точек (в системе WGS 84):

точка 1 - N 57°21'03" / E 65°33'19";

точка 2 - N 57°21'09" / E 65°35'44";

точка 3 - N 57°20'24" / E 65°34'39".

Местоположение – Нижнетавдинский муниципальный район Тюменской области, 2,5 км на Ю от пос. Лесозаводский.

Площадь – 355 га.

Вид водопользования – в соответствии со ст.38 Водного кодекса РФ.

Вид товарной аквакультуры (товарного рыбоводства) – пастбищная аквакультура.

Начальная цена лота – 2 840 000 руб.

Шаг аукциона – 142 000 руб.



Размер задатка – 2 840 000 руб.

Предмет договора - предоставление в пользование рыбоводного участка, расположенного на территории Тюменской области для осуществления аквакультуры (рыбоводства).

Срок договора – 25 лет.

В границах рыбоводного участка аквакультура может осуществляться как в отношении одного, так и нескольких видов объектов аквакультуры.

Минимальный ежегодный объем, подлежащий выпуску в водный объект в границах рыбоводного участка объектов аквакультуры, выращиваемых при осуществлении пастбищной аквакультуры не устанавливается.

Минимальный ежегодный объем объектов аквакультуры, выращиваемых при осуществлении пастбищной аквакультуры, подлежащих изъятию из водного объекта в границах рыбоводного участка (минимальный ежегодный объем изъятия объектов пастбищной аквакультуры):

7,1 т/год.

Минимальный ежегодный объем изъятия объектов пастбищной аквакультуры в течение первого периода (цикла) выращивания после первого выпуска объектов аквакультуры с момента заключения договора пользования рыбоводным участком, принимается равным нулю.

Минимальный ежегодный объем подлежащих разведению и (или) содержанию, выращиванию объектов пастбищной аквакультуры исходя из величины минимального ежегодного объема изъятия объектов пастбищной аквакультуры и продолжительности периода (цикла) выращивания – не более 4-х лет, определен исходя из следующих соотношений:

а) с даты заключения договора пользования рыбоводным участком до половины первого периода (цикла) выращивания минимальный ежегодный объем выращивания объектов аквакультуры принимается равным нулю,

б) со второй половины первого периода (цикла) выращивания до конца первого периода (цикла) выращивания минимальный ежегодный объем выращивания объектов аквакультуры принимается равным 50 % от минимального ежегодного объема изъятия объектов пастбищной аквакультуры,

в) с начала второго периода (цикла) выращивания до окончания действия договора пользования рыбоводным участком минимальный ежегодный объем выращивания объектов аквакультуры принимается равным 100 % от минимального ежегодного объема изъятия объектов пастбищной аквакультуры.

Ограничения, связанные с использованием рыбоводного участка – устанавливаются в соответствии с законодательством Российской Федерации.

Схема рыбоводного участка с указанием границ – приложение № 2 к извещению о проведении аукциона.

### **ЛОТ № 3-Т. Рыбоводный участок – озеро Култыбайка.**

Предмет аукциона - право на заключение договора пользования рыбоводным участком для осуществления аквакультуры (рыбоводства).

Границы рыбоводного участка определены последовательным соединением точек 1, 2 и 3 по береговой линии водного объекта.

Координаты точек (в системе WGS 84):

точка 1 - N 57°25'28" / E 66°20'11";

точка 2 - N 57°26'07" / E 66°21'53";

точка 3 - N 57°25'29" / E 66°21'58".



Местоположение – Нижнетавдинский муниципальный район Тюменской области, 4 км на ЮЗ от п. Картымский.

Площадь – 145 га.

Вид водопользования – в соответствии со ст.38 Водного кодекса РФ.

Вид товарной аквакультуры (товарного рыбоводства) – пастбищная аквакультура.

Начальная цена лота – 1 160 000 руб.

Шаг аукциона – 58 000 руб.

Размер задатка – 1 160 000 руб.

Предмет договора - предоставление в пользование рыбоводного участка, расположенного на территории Тюменской области для осуществления аквакультуры (рыбоводства).

Срок договора – 25 лет.

В границах рыбоводного участка аквакультура может осуществляться как в отношении одного, так и нескольких видов объектов аквакультуры.

Минимальный ежегодный объем, подлежащий выпуску в водный объект в границах рыбоводного участка объектов аквакультуры, выращиваемых при осуществлении пастбищной аквакультуры не устанавливается.

Минимальный ежегодный объем объектов аквакультуры, выращиваемых при осуществлении пастбищной аквакультуры, подлежащих изъятию из водного объекта в границах рыбоводного участка (минимальный ежегодный объем изъятия объектов пастбищной аквакультуры):

2,9 т/год.

Минимальный ежегодный объем изъятия объектов пастбищной аквакультуры в течение первого периода (цикла) выращивания после первого выпуска объектов аквакультуры с момента заключения договора пользования рыбоводным участком, принимается равным нулю.

Минимальный ежегодный объем подлежащих разведению и (или) содержанию, выращиванию объектов пастбищной аквакультуры исходя из величины минимального ежегодного объема изъятия объектов пастбищной аквакультуры и продолжительности периода (цикла) выращивания – не более 4-х лет, определен исходя из следующих соотношений:

а) с даты заключения договора пользования рыбоводным участком до половины первого периода (цикла) выращивания минимальный ежегодный объем выращивания объектов аквакультуры принимается равным нулю,

б) со второй половины первого периода (цикла) выращивания до конца первого периода (цикла) выращивания минимальный ежегодный объем выращивания объектов аквакультуры принимается равным 50 % от минимального ежегодного объема изъятия объектов пастбищной аквакультуры,

в) с начала второго периода (цикла) выращивания до окончания действия договора пользования рыбоводным участком минимальный ежегодный объем выращивания объектов аквакультуры принимается равным 100 % от минимального ежегодного объема изъятия объектов пастбищной аквакультуры.

Ограничения, связанные с использованием рыбоводного участка – устанавливаются в соответствии с законодательством Российской Федерации.

Схема рыбоводного участка с указанием границ – приложение № 3 к извещению о проведении аукциона.



**ЛОТ № 4-Т. Рыбоводный участок – часть акватории озера Нахарвант.**

Предмет аукциона - право на заключение договора пользования рыбноводным участком для осуществления аквакультуры (рыбоводства).

Границы рыбноводного участка определены последовательным соединением точек 1, 2 и 3 по береговой линии водного объекта, 3, 4 и 5 по акватории водного объекта, 5, 6 и 1 по береговой линии водного объекта.

Координаты точек (в системе WGS 84):

точка 1 - N 59°56'48" / E 69°14'31";

точка 2 - N 59°54'13" / E 69°12'28";

точка 3 - N 59°53'01" / E 69°08'48";

точка 4 - N 59°53'04" / E 69°08'43";

точка 5 - N 59°53'32" / E 69°07'05";

точка 6 - N 59°54'15" / E 69°06'58".

Местоположение – Уватский муниципальный район Тюменской области, 34 км на СЗ от д. Тугалово.

Площадь – 2 461 га.

Вид водопользования – в соответствии со ст.38 Водного кодекса РФ.

Вид товарной аквакультуры (товарного рыбоводства) – индустриальная аквакультура.

Начальная цена лота – 19 688 000 руб.

Шаг аукциона – 984 400 руб.

Размер задатка – 19 688 000 руб.

Предмет договора - предоставление в пользование рыбноводного участка, расположенного на территории Тюменской области для осуществления аквакультуры (рыбоводства).

Срок договора – 25 лет.

В границах рыбноводного участка аквакультура может осуществляться как в отношении одного, так и нескольких видов объектов аквакультуры.

Минимальный ежегодный объем, подлежащий выпуску в водный объект в границах рыбноводного участка объектов аквакультуры, выращиваемых при осуществлении индустриальной аквакультуры не устанавливается.

Минимальный ежегодный объем объектов аквакультуры, выращиваемых при осуществлении индустриальной аквакультуры, подлежащих изъятию из водного объекта в границах рыбноводного участка (минимальный ежегодный объем изъятия объектов индустриальной аквакультуры):

17 227,0 т/год.

Объем изъятия объектов индустриальной аквакультуры в течение одного года, необходимого для проектирования и установки садков и (или) других технических средств, предназначенных для выращивания объектов аквакультуры, после заключения договора пользования рыбноводным участком принимается равным нулю.

Минимальный ежегодный объем подлежащих разведению и (или) содержанию, выращиванию объектов индустриальной аквакультуры, произведенный с использованием величины минимального ежегодного объема изъятия объектов индустриальной аквакультуры и продолжительности периода (цикла) выращивания – не более 3-х лет, определен исходя из следующих соотношений:

а) с даты заключения договора пользования рыбноводным участком или с момента заполнения водных объектов, образованных на водотоках и водоемах, в том числе с временным сосредоточением вод гидротехническими сооружениями, при завершении их оздоровления и повышения их рыбопродуктивности (летования) или окончания дезинфекционного режима (режима парования) до половины первого периода (цикла)



выращивания минимальный ежегодный объем выращивания объектов аквакультуры принимается равным нулю,

б) со второй половины первого периода (цикла) выращивания до конца первого периода (цикла) выращивания минимальный ежегодный объем выращивания объектов аквакультуры принимается равным 50 % от минимального ежегодного объема изъятия объектов индустриальной аквакультуры,

в) с начала второго периода (цикла) выращивания до конца действия договора пользования рыбоводным участком минимальный ежегодный объем выращивания объектов аквакультуры принимается равным 100 % от минимального ежегодного объема изъятия объектов индустриальной аквакультуры.

Ограничения, связанные с использованием рыбоводного участка – устанавливаются в соответствии с законодательством Российской Федерации.

Схема рыбоводного участка с указанием границ – приложение № 4 к извещению о проведении аукциона.

### **ЛОТ № 5-Т. Рыбоводный участок – озеро Среднее.**

Предмет аукциона - право на заключение договора пользования рыбоводным участком для осуществления аквакультуры (рыбоводства).

Границы рыбоводного участка включают в себя всю акваторию водного объекта.

Координаты опорной точки (в системе WGS 84): N 57°45'16,46"; E 66°08'27,60".

Местоположение – Нижнетавдинский муниципальный район Тюменской области, 4 км ЮВ д. Круглова.

Площадь – 20 га.

Вид водопользования – в соответствии со ст.38 Водного кодекса РФ.

Вид товарной аквакультуры (товарного рыбоводства) – пастбищная аквакультура.

Начальная цена лота – 160 000 руб.

Шаг аукциона – 8 000 руб.

Размер задатка – 160 000 руб.

Предмет договора - предоставление в пользование рыбоводного участка, расположенного на территории Тюменской области для осуществления аквакультуры (рыбоводства).

Срок договора – 25 лет.

В границах рыбоводного участка аквакультура может осуществляться как в отношении одного, так и нескольких видов объектов аквакультуры.

Минимальный ежегодный объем, подлежащий выпуску в водный объект в границах рыбоводного участка объектов аквакультуры, выращиваемых при осуществлении пастбищной аквакультуры не устанавливается.

Минимальный ежегодный объем объектов аквакультуры, выращиваемых при осуществлении пастбищной аквакультуры, подлежащих изъятию из водного объекта в границах рыбоводного участка (минимальный ежегодный объем изъятия объектов пастбищной аквакультуры):

0,4 т/год.

Минимальный ежегодный объем изъятия объектов пастбищной аквакультуры в течение первого периода (цикла) выращивания после первого выпуска объектов аквакультуры с момента заключения договора пользования рыбоводным участком, принимается равным нулю.

Минимальный ежегодный объем подлежащих разведению и (или) содержанию, выращиванию объектов пастбищной аквакультуры исходя из величины минимального ежегодного объема изъятия объектов пастбищной аквакультуры и продолжительности



периода (цикла) выращивания – не более 4-х лет, определен исходя из следующих соотношений:

а) с даты заключения договора пользования рыбоводным участком до половины первого периода (цикла) выращивания минимальный ежегодный объем выращивания объектов аквакультуры принимается равным нулю,

б) со второй половины первого периода (цикла) выращивания до конца первого периода (цикла) выращивания минимальный ежегодный объем выращивания объектов аквакультуры принимается равным 50 % от минимального ежегодного объема изъятия объектов пастбищной аквакультуры,

в) с начала второго периода (цикла) выращивания до окончания действия договора пользования рыбоводным участком минимальный ежегодный объем выращивания объектов аквакультуры принимается равным 100 % от минимального ежегодного объема изъятия объектов пастбищной аквакультуры.

Ограничения, связанные с использованием рыбоводного участка – устанавливаются в соответствии с законодательством Российской Федерации.

Схема рыбоводного участка с указанием границ – приложение № 5 к документации об аукционе.

#### **ЛОТ № 6-Т. Рыбоводный участок – озеро Большое Уктузское.**

Предмет аукциона - право на заключение договора пользования рыбоводным участком для осуществления аквакультуры (рыбоводства).

Границы рыбоводного участка включают в себя всю акваторию водного объекта.

Координаты опорной точки (в системе WGS 84): N 55°35'36,35"; E 68°28'37,84".

Местоположение – Бердюжский муниципальный район Тюменской области, д. Уктуз.

Площадь – 950 га.

Вид водопользования – в соответствии со ст.38 Водного кодекса РФ.

Вид товарной аквакультуры (товарного рыбоводства) – пастбищная аквакультура.

Начальная цена лота – 7 600 000 руб.

Шаг аукциона – 380 000 руб.

Размер задатка – 7 600 000 руб.

Предмет договора - предоставление в пользование рыбоводного участка, расположенного на территории Тюменской области для осуществления аквакультуры (рыбоводства).

Срок договора – 25 лет.

В границах рыбоводного участка аквакультура может осуществляться как в отношении одного, так и нескольких видов объектов аквакультуры.

Минимальный ежегодный объем, подлежащий выпуску в водный объект в границах рыбоводного участка объектов аквакультуры, выращиваемых при осуществлении пастбищной аквакультуры не устанавливается.

Минимальный ежегодный объем объектов аквакультуры, выращиваемых при осуществлении пастбищной аквакультуры, подлежащих изъятию из водного объекта в границах рыбоводного участка (минимальный ежегодный объем изъятия объектов пастбищной аквакультуры):

19 т/год.

Минимальный ежегодный объем изъятия объектов пастбищной аквакультуры в течение первого периода (цикла) выращивания после первого выпуска объектов аквакультуры с момента заключения договора пользования рыбоводным участком, принимается равным нулю.



Минимальный ежегодный объем подлежащих разведению и (или) содержанию, выращиванию объектов пастбищной аквакультуры исходя из величины минимального ежегодного объема изъятия объектов пастбищной аквакультуры и продолжительности периода (цикла) выращивания – не более 4-х лет, определен исходя из следующих соотношений:

а) с даты заключения договора пользования рыбоводным участком до половины первого периода (цикла) выращивания минимальный ежегодный объем выращивания объектов аквакультуры принимается равным нулю,

б) со второй половины первого периода (цикла) выращивания до конца первого периода (цикла) выращивания минимальный ежегодный объем выращивания объектов аквакультуры принимается равным 50 % от минимального ежегодного объема изъятия объектов пастбищной аквакультуры,

в) с начала второго периода (цикла) выращивания до окончания действия договора пользования рыбоводным участком минимальный ежегодный объем выращивания объектов аквакультуры принимается равным 100 % от минимального ежегодного объема изъятия объектов пастбищной аквакультуры.

Ограничения, связанные с использованием рыбоводного участка – устанавливаются в соответствии с законодательством Российской Федерации.

Схема рыбоводного участка с указанием границ – приложение № 6 к документации об аукционе.

#### **ЛОТ № 7-Т. Рыбоводный участок – озеро Кукуй.**

Предмет аукциона - право на заключение договора пользования рыбоводным участком для осуществления аквакультуры (рыбоводства).

Границы рыбоводного участка определены последовательным соединением точек 1, 2 и 3 по береговой линии водного объекта.

Координаты точек (в системе WGS 84):

Точка 1 – N 57°41'07"; E 69°26'09";

Точка 2 – N 57°40'53"; E 69°26'56";

Точка 3 – N 57°40'19"; E 66°26'42";

Местоположение – Вагайский муниципальный район Тюменской области, 13 км В д. Малая Плесовская.

Площадь – 112 га.

Вид водопользования – в соответствии со ст.38 Водного кодекса РФ.

Вид товарной аквакультуры (товарного рыбоводства) – пастбищная аквакультура.

Начальная цена лота – 896 000 руб.

Шаг аукциона – 44 800 руб.

Размер задатка – 896 000 руб.

Предмет договора - предоставление в пользование рыбоводного участка, расположенного на территории Тюменской области для осуществления аквакультуры (рыбоводства).

Срок договора – 25 лет.

В границах рыбоводного участка аквакультура может осуществляться как в отношении одного, так и нескольких видов объектов аквакультуры.

Минимальный ежегодный объем, подлежащий выпуску в водный объект в границах рыбоводного участка объектов аквакультуры, выращиваемых при осуществлении пастбищной аквакультуры не устанавливается.

Минимальный ежегодный объем объектов аквакультуры, выращиваемых при осуществлении пастбищной аквакультуры, подлежащих изъятию из водного объекта в



границах рыбоводного участка (минимальный ежегодный объем изъятия объектов пастбищной аквакультуры):

2,24 т/год.

Минимальный ежегодный объем изъятия объектов пастбищной аквакультуры в течение первого периода (цикла) выращивания после первого выпуска объектов аквакультуры с момента заключения договора пользования рыбоводным участком, принимается равным нулю.

Минимальный ежегодный объем подлежащих разведению и (или) содержанию, выращиванию объектов пастбищной аквакультуры исходя из величины минимального ежегодного объема изъятия объектов пастбищной аквакультуры и продолжительности периода (цикла) выращивания – не более 4-х лет, определен исходя из следующих соотношений:

а) с даты заключения договора пользования рыбоводным участком до половины первого периода (цикла) выращивания минимальный ежегодный объем выращивания объектов аквакультуры принимается равным нулю,

б) со второй половины первого периода (цикла) выращивания до конца первого периода (цикла) выращивания минимальный ежегодный объем выращивания объектов аквакультуры принимается равным 50 % от минимального ежегодного объема изъятия объектов пастбищной аквакультуры,

в) с начала второго периода (цикла) выращивания до окончания действия договора пользования рыбоводным участком минимальный ежегодный объем выращивания объектов аквакультуры принимается равным 100 % от минимального ежегодного объема изъятия объектов пастбищной аквакультуры.

Ограничения, связанные с использованием рыбоводного участка – устанавливаются в соответствии с законодательством Российской Федерации.

Схема рыбоводного участка с указанием границ – приложение № 7 к документации об аукционе.

#### **6. Реквизиты для перечисления задатка.**

Заявители перечисляют в качестве задатка, в соответствии с извещением о проведении аукциона и документацией об аукционе, денежные средства в валюте Российской Федерации до момента подачи заявки по следующим реквизитам:

Получатель: УФК по Тюменской области (Нижнеобское территориальное управление Федерального агентства по рыболовству, л/с 05671873980)

ИНН получателя 7203191674,

КПП получателя 720301001

Банк получателя: Отделение Тюмень г. Тюмень

р/счет 40302810065771500001

БИК банка 047102001

ОКТМО 71701000

КБК 0

**В «Назначение платежа» указывается: заявитель, ИНН заявителя, КПП заявителя (при наличии). Задаток для участия в аукционе на право заключения договора пользования рыбоводным участком по лоту № \_\_\_\_.**

Размер средств, вносимых в качестве задатка, определен в размере 100% (процентов) начальной цены предмета аукциона (п. 5 извещения о проведении аукциона).

Документ, подтверждающий внесение заявителем задатка, прилагается к заявке об участии в аукционе.



Заявителю, подавшему заявку об участии в аукционе и не допущенному к участию в аукционе, организатор аукциона возвращает внесенный задаток в течение 5 рабочих дней со дня подписания протокола рассмотрения заявок об участии в аукционе.

Участникам, не победившим в аукционе, организатор аукциона возвращает задаток в течение 5 рабочих дней со дня подписания протокола аукциона.

7. Организатор аукциона перечисляет в федеральный бюджет задаток победителя аукциона в течение 3 рабочих дней со дня подписания протокола аукциона и доплату (разница между задатком и окончательной стоимостью предмета аукциона) победителя аукциона в течение 3 рабочих дней со дня ее поступления на счет по следующим реквизитам:

Получатель: УФК по Тюменской области (Нижнеобское территориальное управление Федерального агентства по рыболовству, л/с 04671873980),  
ИНН получателя 7203191674,  
КПП получателя 720301001,  
Банк получателя: Отделение Тюмень г. Тюмень,  
БИК банка 047102001,  
р/счет 40101810965770510005,  
ОКТМО 71701000,  
КБК 076 112 06030016000120.

8. Документация об аукционе представляется организатором аукциона в течение 2-х рабочих дней со дня получения письменного заявления или заявления в электронной форме.

Плата за предоставление документации об аукционе не взимается.

Документация об аукционе представляется исходя из указанного в заявлении способа получения заинтересованного лица: на бумажном носителе - в форме бумажного документа, на электронный адрес - в форме электронного документа.

Представление документации об аукционе до размещения на официальном сайте извещения о проведении аукциона не допускается.

9. Документация об аукционе размещена на официальном сайте организатора аукциона <http://www.noturfish.ru> одновременно с извещением о проведении аукциона. Указанная документация об аукционе доступна для ознакомления без взимания платы.

Информация о проведении аукциона на право заключения договора пользования рыболовным участком размещена на сайте [www.torgi.gov.ru](http://www.torgi.gov.ru).

10. Заявки об участии в аукционе (форма, согласно приложению № 8 к документации об аукционе) принимаются в рабочие дни с 28 февраля 2019 г. по 08 мая 2019 г.

11. Дата и время начала приема заявок об участии в аукционе: 28 февраля 2019 г. с 09 ч. 00 мин. (время местное).

12. Дата и время окончания приема заявок об участии в аукционе (последний день приема заявок): 08 мая 2019 до 17 ч. 00 мин. (время местное).

13. Заявки об участии в аукционе нарочным способом принимаются по адресу: ул. 30 лет Победы, 52, г. Тюмень.

14. Заявки об участии в аукционе почтовым отправлением направляются на адрес: ул. 30 лет Победы, 52, г. Тюмень, 625016.

15. Заявки об участии в аукционе в форме электронного документа, подписанного усиленной квалифицированной электронной подписью в установленном порядке, направляются на адрес электронной почты: [vbr@noturfish.ru](mailto:vbr@noturfish.ru).

16. Прием заявок об участии в аукционе прекращается в день, предусмотренный п. 12 извещения о проведении аукциона.

17. Дата, время и место проведения аукциона.



Аукцион проводится 16 мая 2019 г. с 10 ч. 00 мин. (время местное) по адресу: ул. 30 лет Победы, 52, г. Тюмень.

18. Регистрация участников аукциона проводится в месте проведения аукциона 16 мая 2019 г. с 09 ч.00 мин. до 09 ч. 55 мин. (время местное).

19. Сведения об объектах рыбоводной инфраструктуры - отсутствуют.

Основания и условия, определяющие изъятие объектов аквакультуры из водных объектов в границах рыбоводного участка – в соответствии с действующим законодательством Российской Федерации.

Мероприятия, относящиеся к рыбохозяйственной мелиорации и подлежащие осуществлению рыбоводным хозяйством на рыбоводном участке, подлежат осуществлению в соответствии с требованиями действующего законодательства Российской Федерации.

Рыбоводное хозяйство обязано осуществлять мероприятия по охране окружающей среды, водных объектов и других природных ресурсов – соблюдение законодательства Российской Федерации в области: рыболовства и сохранения водных биологических ресурсов, аквакультуры (рыбоводства), водного, земельного, гражданского, санитарно-ветеринарного, природоохранного. Не допускать ухудшения среды обитания водных биологических ресурсов и других природных ресурсов. В соответствии с действующим законодательством Российской Федерации представлять в установленном порядке отчетность об объеме выпуска объектов аквакультуры и объеме изъятия объектов аквакультуры.


Ответственность сторон.

В случае неисполнения или ненадлежащего исполнения своих обязательств стороны несут ответственность в соответствии с законодательством Российской Федерации и договором пользования рыбоводным участком.

Стороны не несут ответственности за ненадлежащее исполнение своих обязательств по Договору пользования рыбоводным участком, если это явилось следствием наступления обстоятельств непреодолимой силы, которые включают, в частности, землетрясение, наводнение и аналогичные стихийные бедствия, а также иные чрезвычайные ситуации. О наступлении обстоятельств непреодолимой силы заинтересованная Сторона должна незамедлительно, письменно уведомить другую Сторону с представлением документов, подтверждающих наступление таких обстоятельств, их непреодолимость для заинтересованной Стороны и безусловность их влияния на неисполнение заинтересованной Стороной своих обязательств по Договору пользования рыбоводным участком. В отсутствие подобного уведомления, заинтересованная Сторона не вправе ссылаться на наступление обстоятельств непреодолимой силы.

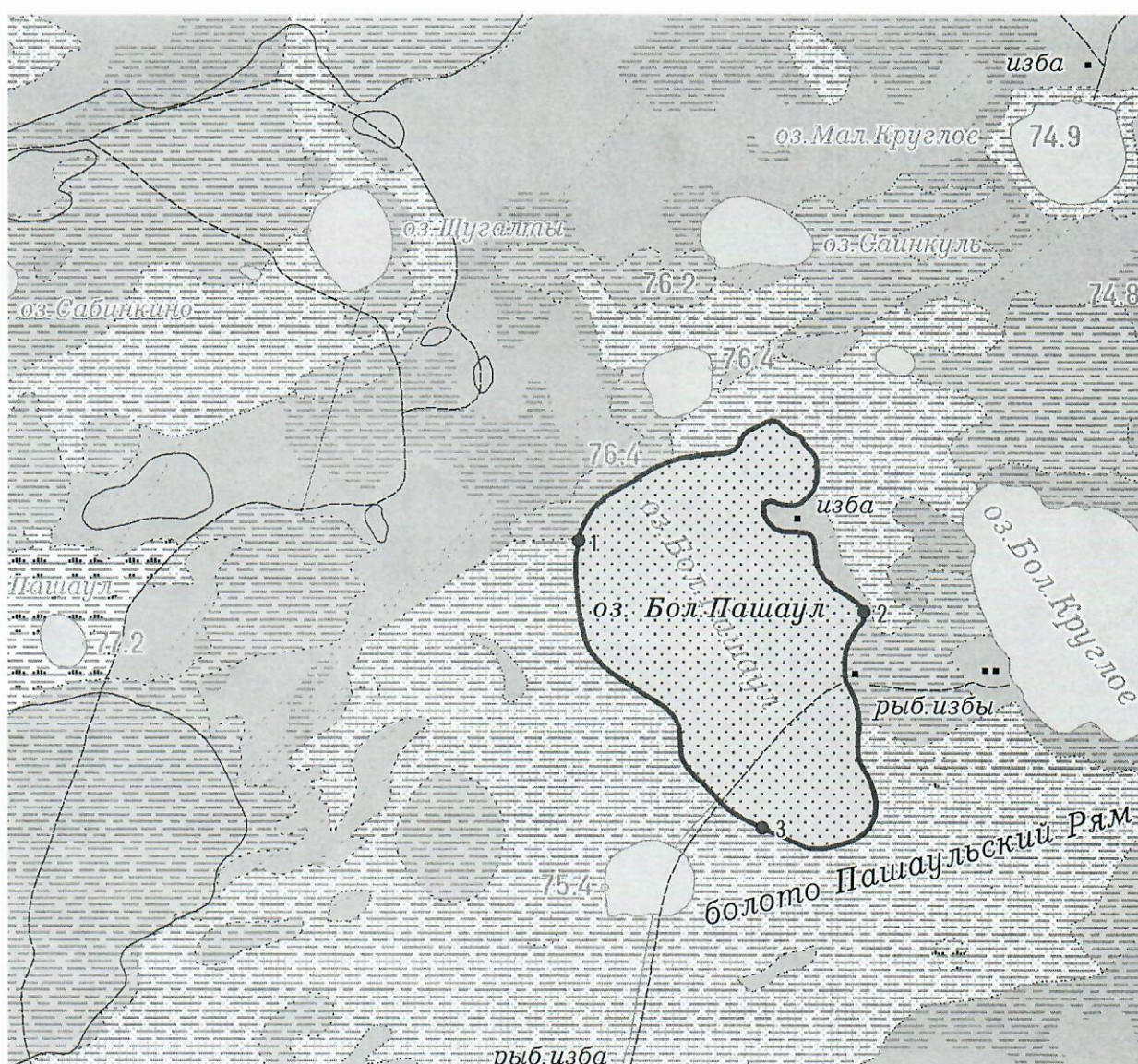
Лица, виновные в нарушении законодательства Российской Федерации, регулирующего отношения в области аквакультуры (рыбоводства), несут уголовную, административную, иную ответственность в соответствии с законодательством Российской Федерации.





## СХЕМА ВОДНОГО ОБЪЕКТА

Наименование водного объекта	Площадь, га	Местоположение	Муниципальное образование	Субъект РФ
Озеро Большой Пашаул	425	15 км на Ю от д. Агалья	Ярковский район	Тюменская область



Описание границ рыбоводного участка:

Точка 1 — N 57° 16' 44"; E 67° 39' 27";

Точка 2 — N 57° 16' 27"; E 67° 41' 33";

Точка 3 — N 57° 15' 34"; E 67° 40' 48".

Границы рыбоводного участка определены последовательным соединением точек 1, 2 и 3 по береговой линии водного объекта

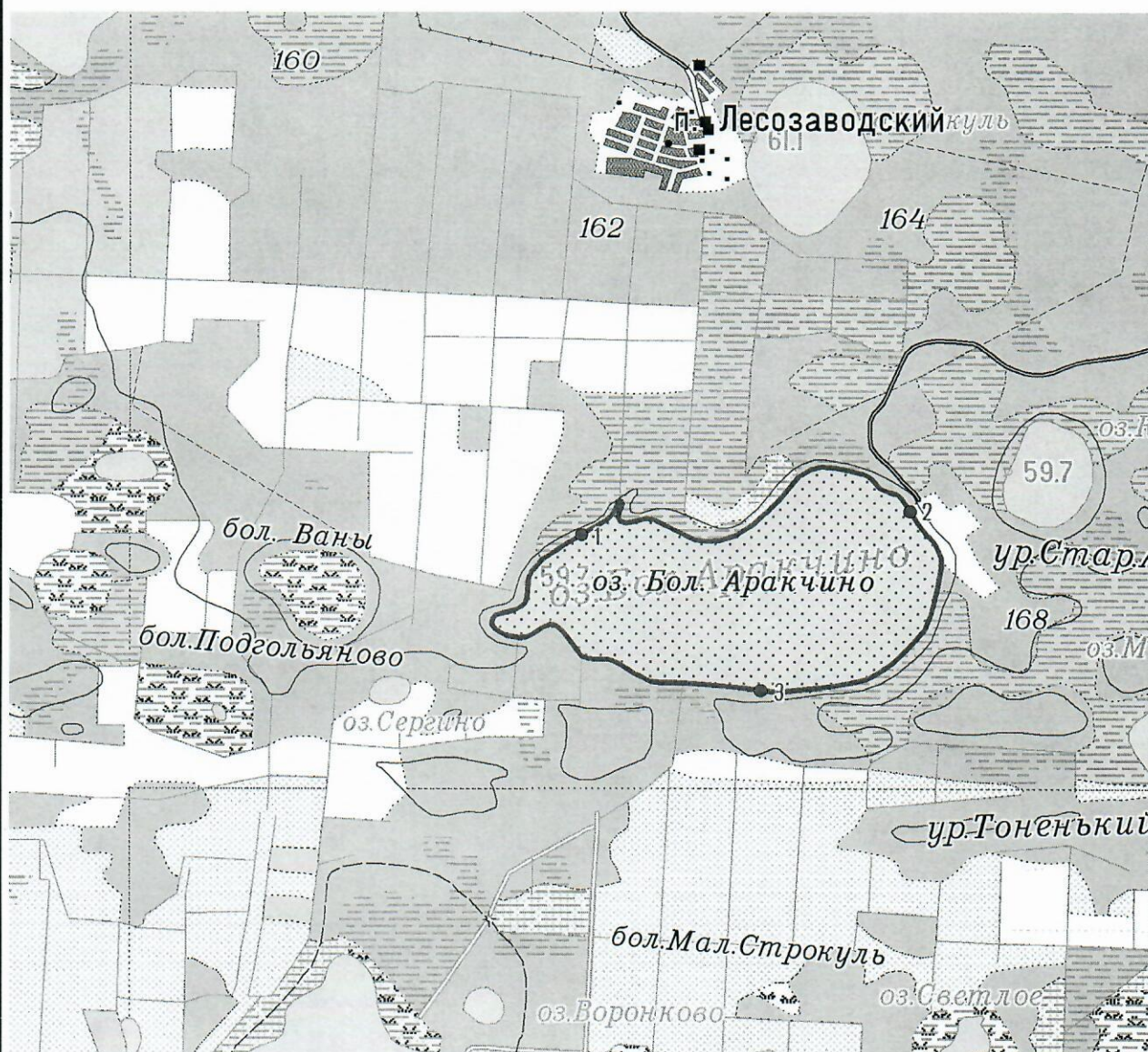
Система определения координат WGS 84





## СХЕМА ВОДНОГО ОБЪЕКТА

Наименование водного объекта	Площадь, га	Местоположение	Муниципальное образование	Субъект РФ
Озеро Большое Аракчино	355	2,5 км на Ю от пос. Лесозаводский	Нижнетавадинский район	Тюменская область



Описание границ рыбоводного участка:

Точка 1 — N 57° 21' 03"; E 65° 33' 19";


Точка 2 — N 57° 21' 09"; E 65° 35' 44";

Точка 3 — N 57° 20' 24"; E 65° 34' 39".

Границы рыбоводного участка определены последовательным соединением точек 1, 2 и 3 по береговой линии водного объекта

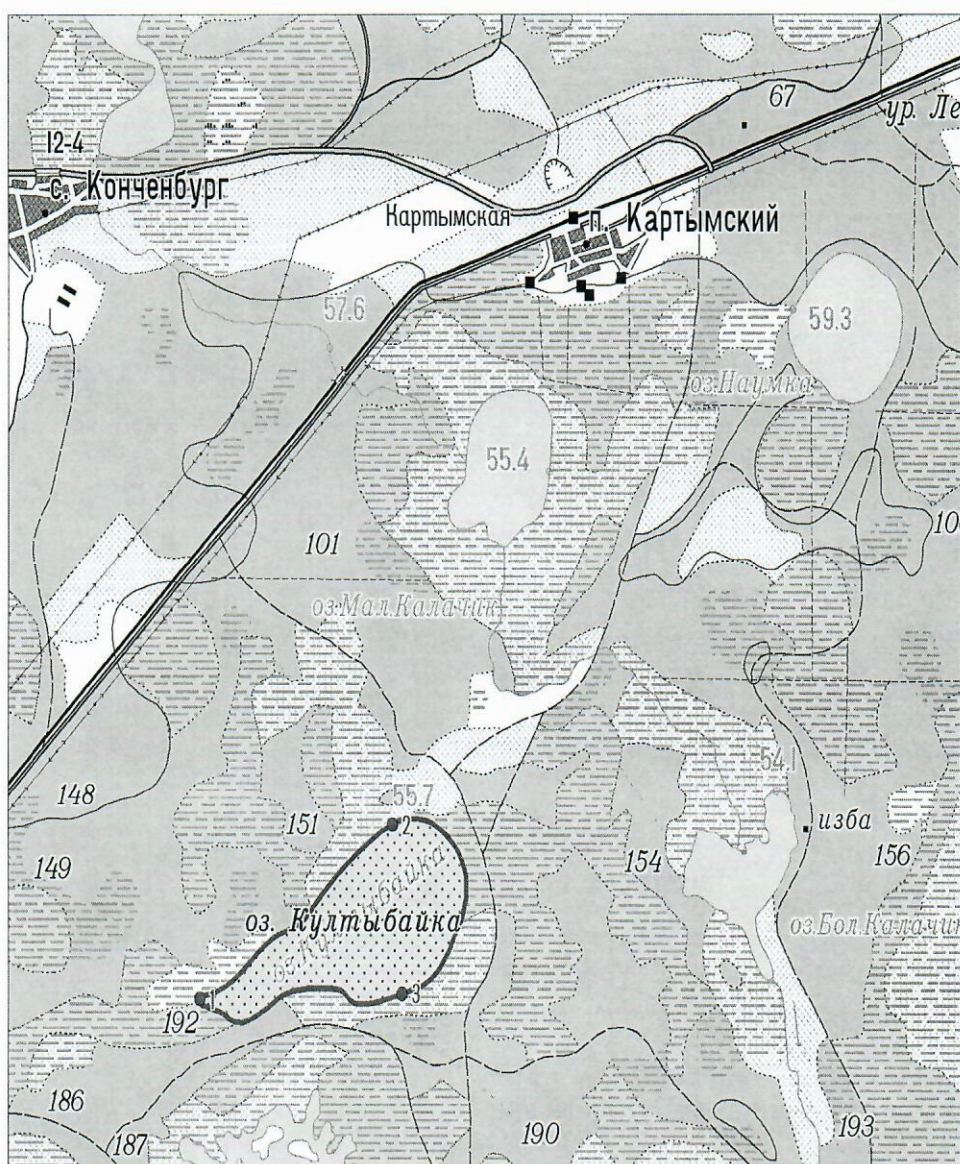
Система определения координат WGS 84





## СХЕМА ВОДНОГО ОБЪЕКТА

Наименование водного объекта	Площадь, га	Местоположение	Муниципальное образование	Субъект РФ
Озеро Култыбайка	145	4 км на ЮЗ от п. Картымский	Нижнетаевдинский район	Тюменская область



Описание границ рыбоводного участка:

Точка 1 — N 57° 25' 28"; E 66° 20' 11";


Точка 2 — N 57° 26' 07"; E 66° 21' 53";

Точка 3 — N 57° 25' 29"; E 66° 21' 58".

Границы рыбоводного участка определены последовательным соединением точек 1, 2 и 3 по береговой линии водного объекта

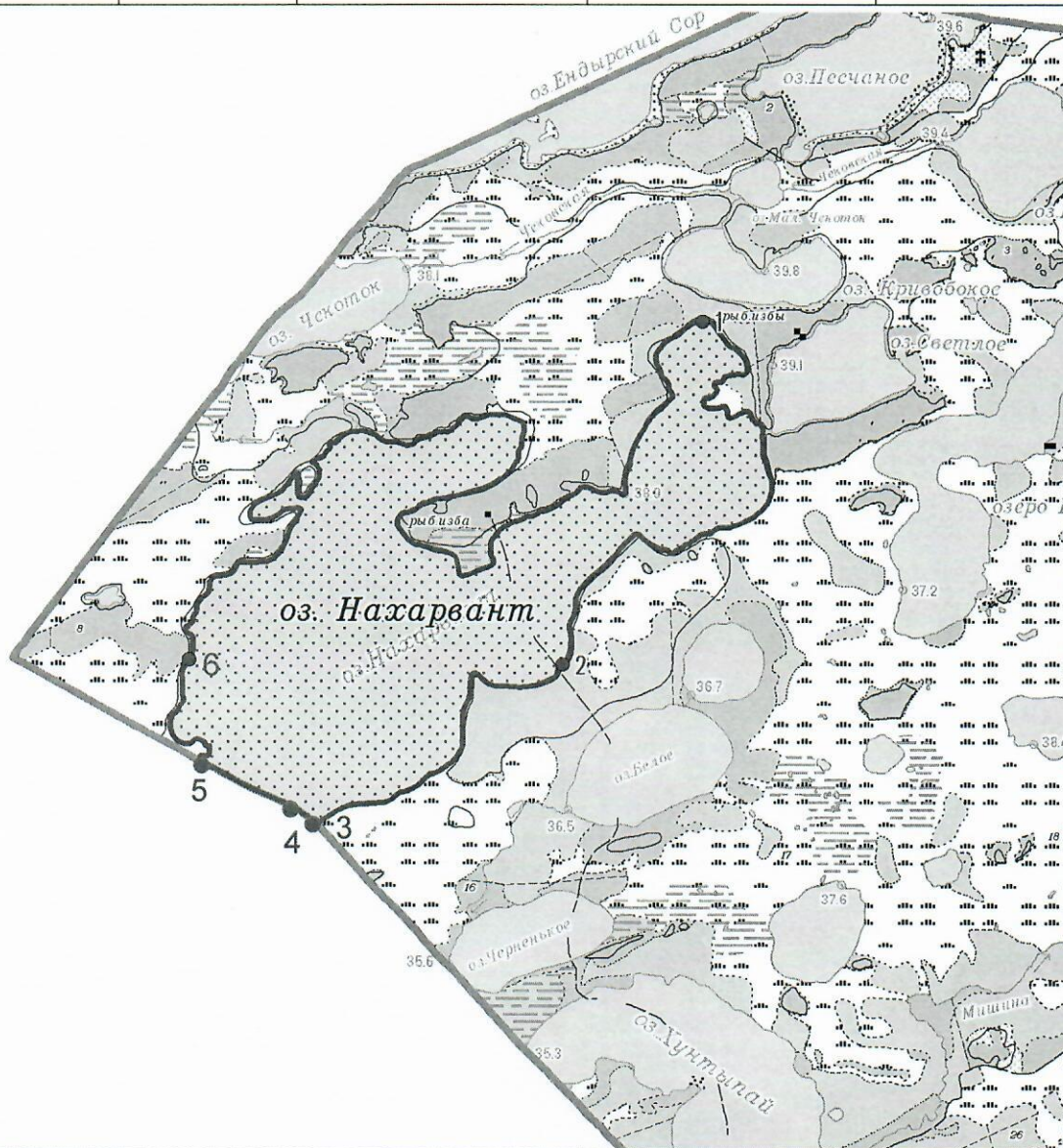
Система определения координат WGS 84





# СХЕМА ВОДНОГО ОБЪЕКТА

Наименование водного объекта	Площадь, га	Местоположение	Муниципальное образование	Субъект РФ
Озеро Нахарвант	2580	34 км на СЗ от д. Тугалово	Уватский район	Тюменская область



Площадь рыбоводного участка — 2461 га


Описание границ рыбоводного участка:

- Точка 1 — N 59° 56' 48"; E 69° 14' 31";
- Точка 2 — N 59° 54' 13"; E 69° 12' 28";
- Точка 3 — N 59° 53' 01"; E 69° 08' 48";
- Точка 4 — N 59° 53' 04"; E 69° 08' 43";
- Точка 5 — N 59° 53' 32"; E 69° 07' 05";
- Точка 6 — N 59° 54' 15"; E 69° 06' 58".

Границы рыбоводного участка определены последовательным соединением точек 1, 2 и 3 по береговой линии водного объекта, 3, 4 и 5 по акватории водного объекта, 5, 6 и 1 по береговой линии водного объекта.

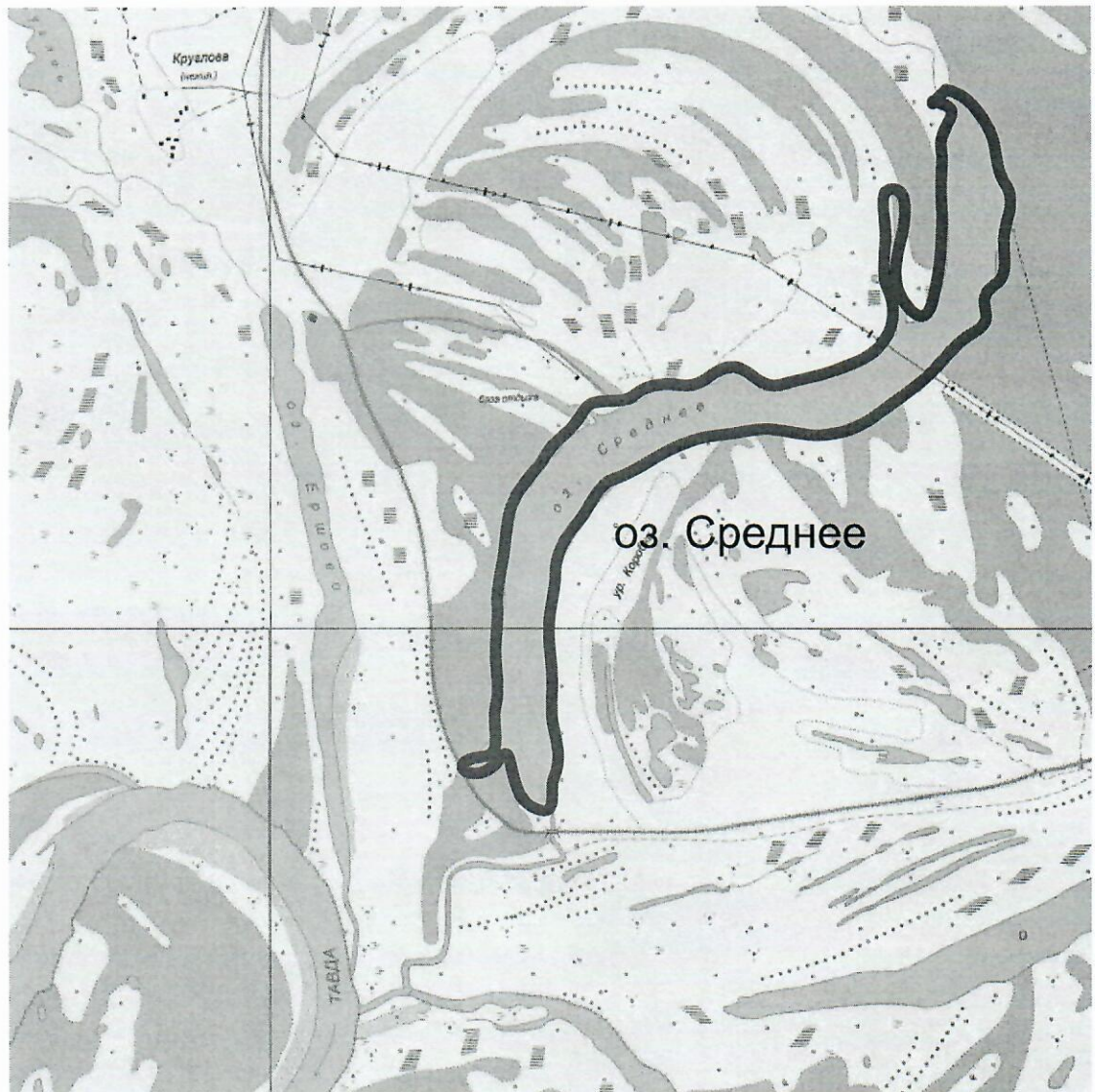
Система определения координат WGS 84





## СХЕМА ВОДНОГО ОБЪЕКТА

Наименование водного объекта	Площадь, га	Местоположение	Муниципальное образование	Субъект РФ
Озеро Среднее	20	4 км на ЮВ от д. Круглова	Нижнетаевдинский район	Тюменская область



Описание границ рыбоводного участка:


Границы рыбоводного участка включают в себя всю акваторию водного объекта.

Координаты опорной точки:

N 57° 45' 16,46"; E 66° 08' 27,60"

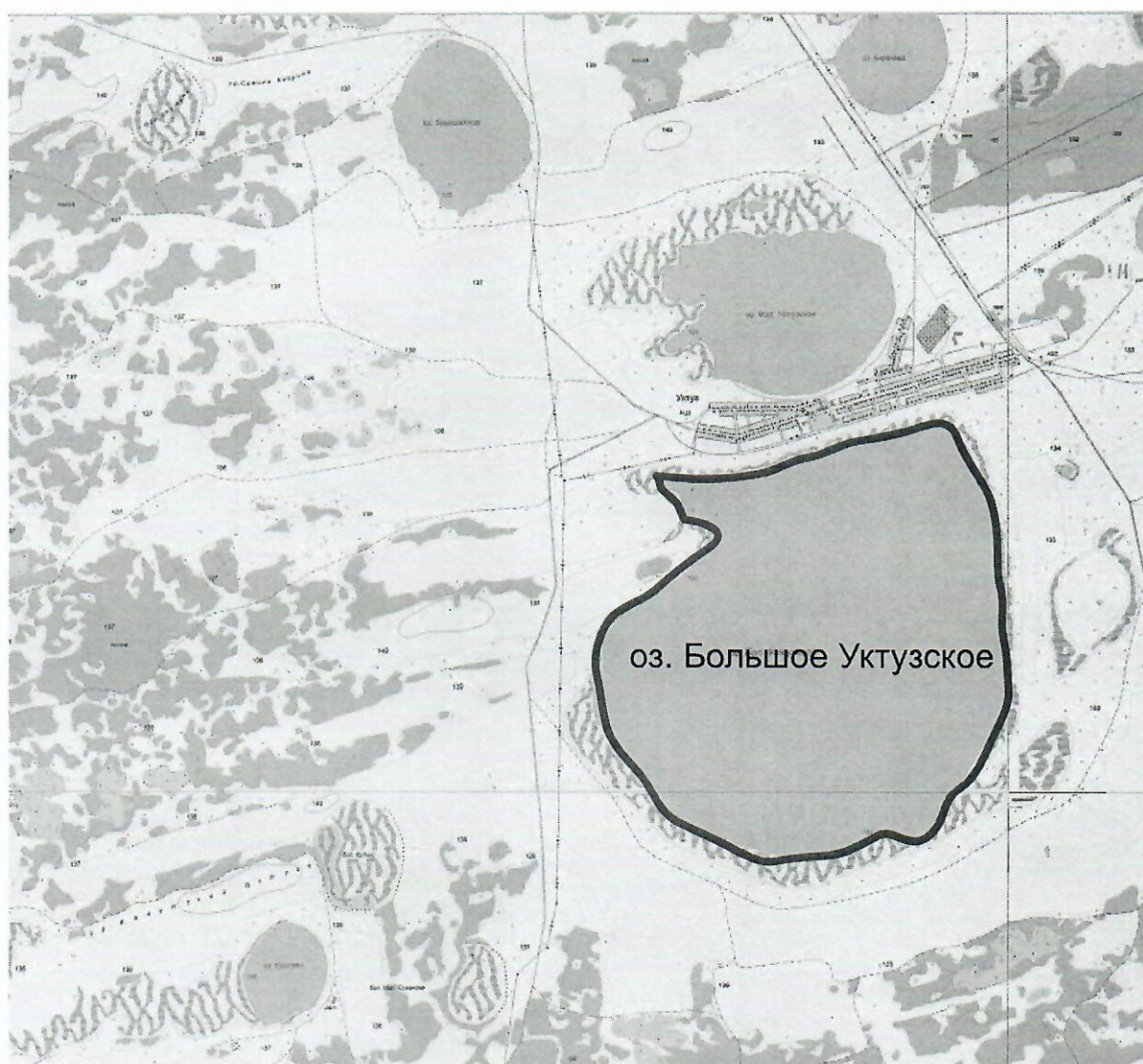
Система определения координат WGS 84





## СХЕМА ВОДНОГО ОБЪЕКТА

Наименование водного объекта	Площадь, га	Местоположение	Муниципальное образование	Субъект РФ
Озеро Большое Уктузское	950	д. Уктуз	Бердюжский район	Тюменская область



Описание границ рыбоводного участка:


Границы рыбоводного участка включают в себя всю акваторию водного объекта.

Координаты опорной точки:

N 55° 35' 36,35"; E68° 28' 37,84"

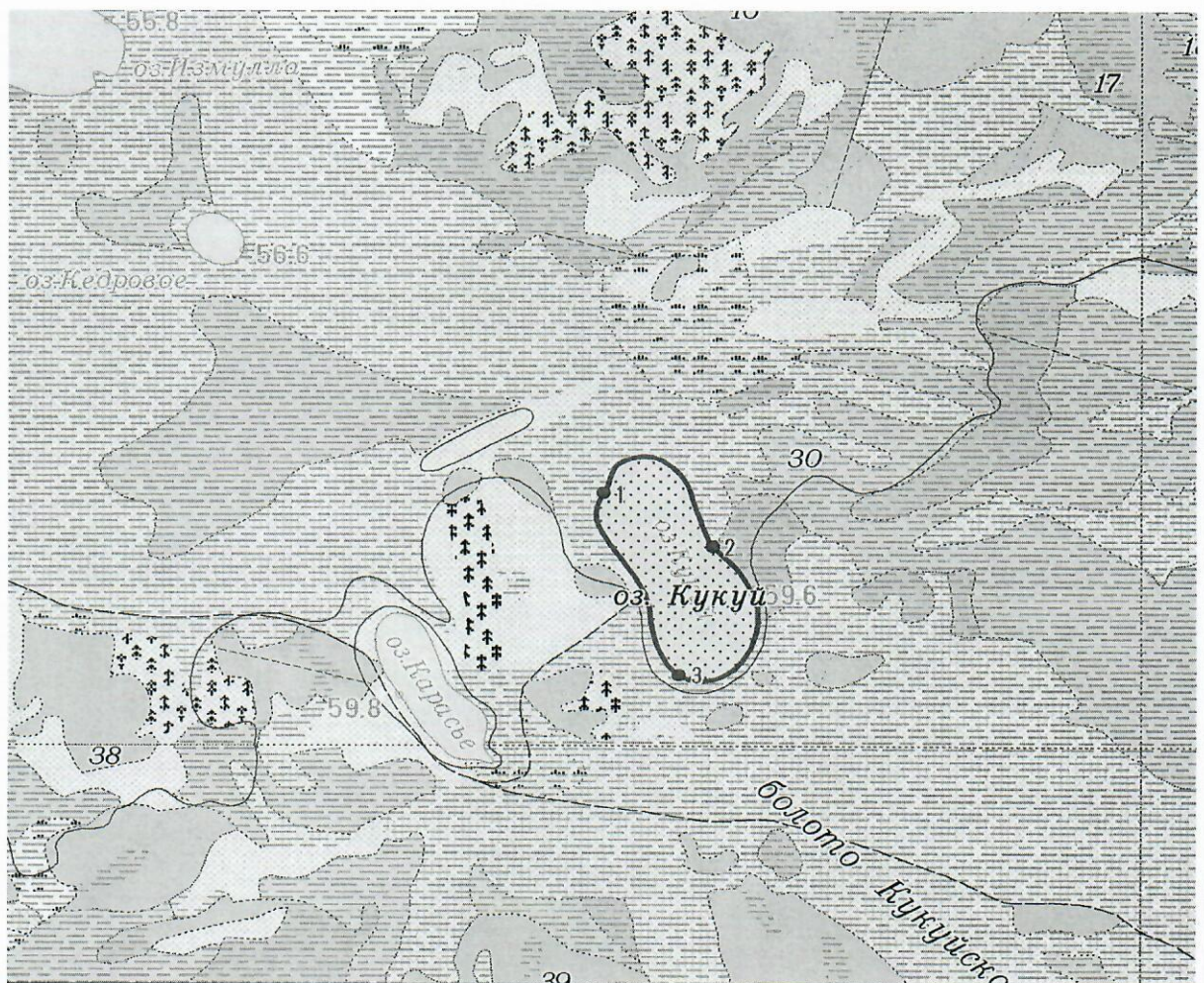
Система определения координат WGS 84





## СХЕМА ВОДНОГО ОБЪЕКТА

Наименование водного объекта	Площадь, га	Местоположение	Муниципальное образование	Субъект РФ
Озеро Кукуй	112	13 км В д. Малая Плесовская	Вагайский район	Тюменская область



Описание границ рыбоводного участка:

Границы рыбоводного участка определены последовательным соединением точек 1, 2 и 3 по береговой линии водного объекта.

Координаты точек:

Точка 1 — N 57° 41' 07"; E 69° 26' 09";

Точка 2 — N 57° 40' 53"; E 69° 26' 56";

Точка 3 — N 57° 40' 19"; E 66° 26' 42".

Система определения координат WGS 84