

## **Извещение**

### **о проведении аукциона на право заключения договора пользования рыбоводным участком, расположенным на территории Тюменской области, для осуществления аквакультуры (рыбоводства) № 19**

1. Предмет аукциона - право на заключение договора пользования рыбоводным участком для осуществления аквакультуры (рыбоводства).
2. Аукцион проводится на основании приказа Нижнеобского территориального управления Росрыболовства от «05» августа 2019 г. № 267-п
3. Организатор аукциона – Нижнеобское территориальное управление Федерального агентства по рыболовству.  
Место нахождения – 30 лет Победы. 52, Тюмень, 625016.  
Контактные лица – Охман Любовь Николаевна, Киселева Екатерина Евгеньевна, Неркаш Полина Сергеевна.  
Адрес электронной почты – [vbr@noturfish.ru](mailto:vbr@noturfish.ru).  
Телефон: 8 (3452) 33-55-62.
4. Аукцион является открытым и проводится в отношении 12 (двенадцати) рыбоводных участков.  
Количество лотов – 12 (двенадцать).
5. Сведения о рыбоводных участках:

#### **ЛОТ № 1-Т. Рыбоводный участок – озеро Кокорино.**

Предмет аукциона - право на заключение договора пользования рыбоводным участком для осуществления аквакультуры (рыбоводства).

Границы рыбоводного участка определены последовательным соединением точек 1, 2 и 3 по береговой линии и включают в себя всю акваторию водного объекта.

Координаты (в системе WGS 84):

т.1 55°44'31.58"С / 67°41'25.50"В;

т.2 55°44'21.79"С / 67°41'31.44"В;

т.3 55°44'20.38"С / 67°41'4.80"В.

Местоположение – Армизонский муниципальный район Тюменской области, 3,5 км Ю с. Южно-Дубровное.

Площадь – 21 га.

Вид водопользования – в соответствии со ст. 38 Водного кодекса РФ.

Вид товарной аквакультуры (товарного рыбоводства) – пастбищная аквакультура.

Начальная цена лота – 168 000 руб.

Шаг аукциона – 8 400 руб.

Размер задатка – 168 000 руб.

Предмет договора - предоставление в пользование рыбоводного участка, расположенного на территории Тюменской области для осуществления аквакультуры (рыбоводства).

Срок договора – 25 лет.



В границах рыбоводного участка аквакультура может осуществляться как в отношении одного, так и нескольких видов объектов аквакультуры.

Минимальный ежегодный объем, подлежащий выпуску в водный объект в границах рыбоводного участка объектов аквакультуры, выращиваемых при осуществлении пастбищной аквакультуры не устанавливается.

Минимальный ежегодный объем объектов аквакультуры, выращиваемых при осуществлении пастбищной аквакультуры, подлежащих изъятию из водного объекта в границах рыбоводного участка (минимальный ежегодный объем изъятия объектов пастбищной аквакультуры):

0,42 т/год.

Минимальный ежегодный объем изъятия объектов пастбищной аквакультуры в течение первого периода (цикла) выращивания после первого выпуска объектов аквакультуры с момента заключения договора пользования рыбоводным участком, принимается равным нулю.

Минимальный ежегодный объем подлежащих разведению и (или) содержанию, выращиванию объектов пастбищной аквакультуры исходя из величины минимального ежегодного объема изъятия объектов пастбищной аквакультуры и продолжительности периода (цикла) выращивания – не более 4-х лет, определен исходя из следующих соотношений:

а) с даты заключения договора пользования рыбоводным участком до половины первого периода (цикла) выращивания минимальный ежегодный объем выращивания объектов аквакультуры принимается равным нулю,

б) со второй половины первого периода (цикла) выращивания до конца первого периода (цикла) выращивания минимальный ежегодный объем выращивания объектов аквакультуры принимается равным 50 % от минимального ежегодного объема изъятия объектов пастбищной аквакультуры,

в) с начала второго периода (цикла) выращивания до окончания действия договора пользования рыбоводным участком минимальный ежегодный объем выращивания объектов аквакультуры принимается равным 100 % от минимального ежегодного объема изъятия объектов пастбищной аквакультуры.

Ограничения, связанные с использованием рыбоводного участка – устанавливаются в соответствии с законодательством Российской Федерации.

Схема рыбоводного участка с указанием границ – приложение № 1 к извещению о проведении аукциона.

### **ЛОТ № 2-Т. Рыбоводный участок - озеро без названия.**

Предмет аукциона - право на заключение договора пользования рыбоводным участком для осуществления аквакультуры (рыбоводства).

Границы рыбоводного участка определены последовательным соединением точек 1, 2 и 3 по береговой линии и включают в себя всю акваторию водного объекта.

Координаты (в системе WGS 84):

т.1 55°45'16.22"С / 68°22'58.70"В;

т.2 55°45'5.39"С / 68°23'8.09"В;

т.3 55°45'3.65"С / 68°22'46.92"В.

Местоположение – Бердюжский муниципальный район Тюменской области, 6,5 км ЮВ с. Бердюжье.

Площадь – 11 га.



Вид водопользования – в соответствии со ст. 38 Водного кодекса РФ.

Вид товарной аквакультуры (товарного рыбоводства) – пастбищная аквакультура.

Начальная цена лота – 88 000 руб.

Шаг аукциона – 4 400 руб.

Размер задатка – 88 000 руб.

Предмет договора - предоставление в пользование рыбоводного участка, расположенного на территории Тюменской области для осуществления аквакультуры (рыбоводства).

Срок договора – 25 лет.

В границах рыбоводного участка аквакультура может осуществляться как в отношении одного, так и нескольких видов объектов аквакультуры.

Минимальный ежегодный объем, подлежащий выпуску в водный объект в границах рыбоводного участка объектов аквакультуры, выращиваемых при осуществлении пастбищной аквакультуры не устанавливается.

Минимальный ежегодный объем объектов аквакультуры, выращиваемых при осуществлении пастбищной аквакультуры, подлежащих изъятию из водного объекта в границах рыбоводного участка (минимальный ежегодный объем изъятия объектов пастбищной аквакультуры):

0,22 т/год.

Минимальный ежегодный объем изъятия объектов пастбищной аквакультуры в течение первого периода (цикла) выращивания после первого выпуска объектов аквакультуры с момента заключения договора пользования рыбоводным участком, принимается равным нулю.

Минимальный ежегодный объем подлежащих разведению и (или) содержанию, выращиванию объектов пастбищной аквакультуры исходя из величины минимального ежегодного объема изъятия объектов пастбищной аквакультуры и продолжительности периода (цикла) выращивания – не более 4-х лет, определен исходя из следующих соотношений:

а) с даты заключения договора пользования рыбоводным участком до половины первого периода (цикла) выращивания минимальный ежегодный объем выращивания объектов аквакультуры принимается равным нулю,

б) со второй половины первого периода (цикла) выращивания до конца первого периода (цикла) выращивания минимальный ежегодный объем выращивания объектов аквакультуры принимается равным 50 % от минимального ежегодного объема изъятия объектов пастбищной аквакультуры,

в) с начала второго периода (цикла) выращивания до окончания действия договора пользования рыбоводным участком минимальный ежегодный объем выращивания объектов аквакультуры принимается равным 100 % от минимального ежегодного объема изъятия объектов пастбищной аквакультуры.

Ограничения, связанные с использованием рыбоводного участка – устанавливаются в соответствии с законодательством Российской Федерации.

Схема рыбоводного участка с указанием границ – приложение № 2 к извещению о проведении аукциона.

**ЛОТ № 3-Т. Рыбоводный участок – озеро Мал. Аракчино (6,0 км Ю п. Лесозаводский).**



Предмет аукциона - право на заключение договора пользования рыбоводным участком для осуществления аквакультуры (рыбоводства).

Границы рыбоводного участка определены последовательным соединением точек 1, 2 и 3 по береговой линии и включают в себя всю акваторию водного объекта.

Координаты (в системе WGS 84):

т.1 - 57°19'19"С / 65°31'34"В;

т.2 - 57°18'41"С / 65°32'17"В;

т.3 - 57°18'46"С / 65°30'47"В.

Местоположение – Нижнетавдинский муниципальный район Тюменской области, 6,0 км Ю п. Лесозаводский.

Площадь – 140 га.

Вид водопользования – в соответствии со ст. 38 Водного кодекса РФ.

Вид товарной аквакультуры (товарного рыбоводства) – пастбищная аквакультура.

Начальная цена лота – 1 120 000 руб.

Шаг аукциона – 56 000 руб.

Размер задатка – 1 120 000 руб.

Предмет договора - предоставление в пользование рыбоводного участка, расположенного на территории Тюменской области для осуществления аквакультуры (рыбоводства).

Срок договора – 25 лет.

В границах рыбоводного участка аквакультура может осуществляться как в отношении одного, так и нескольких видов объектов аквакультуры.

Минимальный ежегодный объем, подлежащий выпуску в водный объект в границах рыбоводного участка объектов аквакультуры, выращиваемых при осуществлении пастбищной аквакультуры не устанавливается.

Минимальный ежегодный объем объектов аквакультуры, выращиваемых при осуществлении пастбищной аквакультуры, подлежащих изъятию из водного объекта в границах рыбоводного участка (минимальный ежегодный объем изъятия объектов пастбищной аквакультуры):

2,8 т/год.

Минимальный ежегодный объем изъятия объектов пастбищной аквакультуры в течение первого периода (цикла) выращивания после первого выпуска объектов аквакультуры с момента заключения договора пользования рыбоводным участком, принимается равным нулю.

Минимальный ежегодный объем подлежащих разведению и (или) содержанию, выращиванию объектов пастбищной аквакультуры исходя из величины минимального ежегодного объема изъятия объектов пастбищной аквакультуры и продолжительности периода (цикла) выращивания – не более 4-х лет, определен исходя из следующих соотношений:

а) с даты заключения договора пользования рыбоводным участком до половины первого периода (цикла) выращивания минимальный ежегодный объем выращивания объектов аквакультуры принимается равным нулю,

б) со второй половины первого периода (цикла) выращивания до конца первого периода (цикла) выращивания минимальный ежегодный объем выращивания объектов аквакультуры принимается равным 50 % от минимального ежегодного объема изъятия объектов пастбищной аквакультуры,

в) с начала второго периода (цикла) выращивания до окончания действия договора пользования рыбоводным участком минимальный ежегодный объем выращивания



объектов аквакультуры принимается равным 100 % от минимального ежегодного объема изъятия объектов пастбищной аквакультуры.

Ограничения, связанные с использованием рыбоводного участка – устанавливаются в соответствии с законодательством Российской Федерации.

Схема рыбоводного участка с указанием границ – приложение № 3 к извещению о проведении аукциона.

#### **ЛОТ № 4-Т. Рыбоводный участок – озеро Бол. Среднее.**

Предмет аукциона - право на заключение договора пользования рыбоводным участком для осуществления аквакультуры (рыбоводства).

Границы рыбоводного участка определены последовательным соединением точек 1, 2 и 3 по береговой линии и включают в себя всю акваторию водного объекта.

Координаты (в системе WGS 84):

т.1 - 57°18'01"С / 66°37'55"В;

т.2 - 57°18'09"С / 66°38'39"В;

т.3 - 57°17'50"С / 66°38'18"В.

Местоположение – Ярковский муниципальный район Тюменской области, 10,0 км СЗ с. Покровское.

Площадь – 48 га.

Вид водопользования – в соответствии со ст. 38 Водного кодекса РФ.

Вид товарной аквакультуры (товарного рыбоводства) – пастбищная аквакультура.

Начальная цена лота – 384 000 руб.

Шаг аукциона – 19 200 руб.

Размер задатка – 384 000 руб.

Предмет договора - предоставление в пользование рыбоводного участка, расположенного на территории Тюменской области для осуществления аквакультуры (рыбоводства).

Срок договора – 25 лет.

В границах рыбоводного участка аквакультура может осуществляться как в отношении одного, так и нескольких видов объектов аквакультуры.

Минимальный ежегодный объем, подлежащий выпуску в водный объект в границах рыбоводного участка объектов аквакультуры, выращиваемых при осуществлении пастбищной аквакультуры не устанавливается.

Минимальный ежегодный объем объектов аквакультуры, выращиваемых при осуществлении пастбищной аквакультуры, подлежащих изъятию из водного объекта в границах рыбоводного участка (минимальный ежегодный объем изъятия объектов пастбищной аквакультуры):

0,96 т/год.

Минимальный ежегодный объем изъятия объектов пастбищной аквакультуры в течение первого периода (цикла) выращивания после первого выпуска объектов аквакультуры с момента заключения договора пользования рыбоводным участком, принимается равным нулю.

Минимальный ежегодный объем подлежащих разведению и (или) содержанию, выращиванию объектов пастбищной аквакультуры исходя из величины минимального ежегодного объема изъятия объектов пастбищной аквакультуры и продолжительности периода (цикла) выращивания – не более 4-х лет, определен исходя из следующих соотношений:



а) с даты заключения договора пользования рыбоводным участком до половины первого периода (цикла) выращивания минимальный ежегодный объем выращивания объектов аквакультуры принимается равным нулю,

б) со второй половины первого периода (цикла) выращивания до конца первого периода (цикла) выращивания минимальный ежегодный объем выращивания объектов аквакультуры принимается равным 50 % от минимального ежегодного объема изъятия объектов пастбищной аквакультуры,

в) с начала второго периода (цикла) выращивания до окончания действия договора пользования рыбоводным участком минимальный ежегодный объем выращивания объектов аквакультуры принимается равным 100 % от минимального ежегодного объема изъятия объектов пастбищной аквакультуры.

Ограничения, связанные с использованием рыбоводного участка – устанавливаются в соответствии с законодательством Российской Федерации.

Схема рыбоводного участка с указанием границ – приложение № 4 к извещению о проведении аукциона.

### **ЛОТ № 5-Т. Рыбоводный участок – озеро Сазоново.**

Предмет аукциона - право на заключение договора пользования рыбоводным участком для осуществления аквакультуры (рыбоводства).

Границы рыбоводного участка определены последовательным соединением точек 1, 2 и 3 по береговой линии и включают в себя всю акваторию водного объекта.

Координаты (в системе WGS 84):

т.1 - 55°33'45"С / 70°40'41"В;

т.2 - 55°33'43"С / 70°41'18"В;

т.3 - 55°33'21"С / 70°41'01"В.

Местоположение – Сладковский муниципальный район Тюменской области, 3,0 км В с. Никулино.

Площадь – 62,3 га.

Вид водопользования – в соответствии со ст. 38 Водного кодекса РФ.

Вид товарной аквакультуры (товарного рыбоводства) – пастбищная аквакультура.

Начальная цена лота – 498 400 руб.

Шаг аукциона – 24 920 руб.

Размер задатка – 498 400 руб.

Предмет договора - предоставление в пользование рыбоводного участка, расположенного на территории Тюменской области для осуществления аквакультуры (рыбоводства).

Срок договора – 25 лет.

В границах рыбоводного участка аквакультура может осуществляться как в отношении одного, так и нескольких видов объектов аквакультуры.

Минимальный ежегодный объем, подлежащий выпуску в водный объект в границах рыбоводного участка объектов аквакультуры, выращиваемых при осуществлении пастбищной аквакультуры не устанавливается.

Минимальный ежегодный объем объектов аквакультуры, выращиваемых при осуществлении пастбищной аквакультуры, подлежащих изъятию из водного объекта в границах рыбоводного участка (минимальный ежегодный объем изъятия объектов пастбищной аквакультуры):

1,246 т/год.



Минимальный ежегодный объем изъятия объектов пастбищной аквакультуры в течение первого периода (цикла) выращивания после первого выпуска объектов аквакультуры с момента заключения договора пользования рыбоводным участком, принимается равным нулю.

Минимальный ежегодный объем подлежащих разведению и (или) содержанию, выращиванию объектов пастбищной аквакультуры исходя из величины минимального ежегодного объема изъятия объектов пастбищной аквакультуры и продолжительности периода (цикла) выращивания – не более 4-х лет, определен исходя из следующих соотношений:

а) с даты заключения договора пользования рыбоводным участком до половины первого периода (цикла) выращивания минимальный ежегодный объем выращивания объектов аквакультуры принимается равным нулю,

б) со второй половины первого периода (цикла) выращивания до конца первого периода (цикла) выращивания минимальный ежегодный объем выращивания объектов аквакультуры принимается равным 50 % от минимального ежегодного объема изъятия объектов пастбищной аквакультуры,

в) с начала второго периода (цикла) выращивания до окончания действия договора пользования рыбоводным участком минимальный ежегодный объем выращивания объектов аквакультуры принимается равным 100 % от минимального ежегодного объема изъятия объектов пастбищной аквакультуры.

Ограничения, связанные с использованием рыбоводного участка – устанавливаются в соответствии с законодательством Российской Федерации.

Схема рыбоводного участка с указанием границ – приложение № 5 к извещению о проведении аукциона.

### **ЛОТ № 6-Т. Рыбоводный участок – озеро Среднее.**

Предмет аукциона - право на заключение договора пользования рыбоводным участком для осуществления аквакультуры (рыбоводства).

Границы рыбоводного участка определены последовательным соединением точек 1, 2 и 3 по береговой линии и включают в себя всю акваторию водного объекта.

Координаты (в системе WGS 84):

т.1 - 55°35'52"С / 70°42'38"В;

т.2 - 55°35'51"С / 70°43'15"В;

т.3 - 55°35'31"С / 70°42'53"В.

Местоположение – Сладковский муниципальный район Тюменской области, 6,5 км СВ с. Никулино.

Площадь – 66,4 га.

Вид водопользования – в соответствии со ст. 38 Водного кодекса РФ.

Вид товарной аквакультуры (товарного рыбоводства) – пастбищная аквакультура.

Начальная цена лота – 531 200 руб.

Шаг аукциона – 26 560 руб.

Размер задатка – 531 200 руб.

Предмет договора - предоставление в пользование рыбоводного участка, расположенного на территории Тюменской области для осуществления аквакультуры (рыбоводства).

Срок договора – 25 лет.

В границах рыбоводного участка аквакультура может осуществляться как в отношении одного, так и нескольких видов объектов аквакультуры.



Минимальный ежегодный объем, подлежащий выпуску в водный объект в границах рыбоводного участка объектов аквакультуры, выращиваемых при осуществлении пастбищной аквакультуры не устанавливается.

Минимальный ежегодный объем объектов аквакультуры, выращиваемых при осуществлении пастбищной аквакультуры, подлежащих изъятию из водного объекта в границах рыбоводного участка (минимальный ежегодный объем изъятия объектов пастбищной аквакультуры):

1,328 т/год.

Минимальный ежегодный объем изъятия объектов пастбищной аквакультуры в течение первого периода (цикла) выращивания после первого выпуска объектов аквакультуры с момента заключения договора пользования рыбоводным участком, принимается равным нулю.

Минимальный ежегодный объем подлежащих разведению и (или) содержанию, выращиванию объектов пастбищной аквакультуры исходя из величины минимального ежегодного объема изъятия объектов пастбищной аквакультуры и продолжительности периода (цикла) выращивания – не более 4-х лет, определен исходя из следующих соотношений:

а) с даты заключения договора пользования рыбоводным участком до половины первого периода (цикла) выращивания минимальный ежегодный объем выращивания объектов аквакультуры принимается равным нулю,

б) со второй половины первого периода (цикла) выращивания до конца первого периода (цикла) выращивания минимальный ежегодный объем выращивания объектов аквакультуры принимается равным 50 % от минимального ежегодного объема изъятия объектов пастбищной аквакультуры,

в) с начала второго периода (цикла) выращивания до окончания действия договора пользования рыбоводным участком минимальный ежегодный объем выращивания объектов аквакультуры принимается равным 100 % от минимального ежегодного объема изъятия объектов пастбищной аквакультуры.

Ограничения, связанные с использованием рыбоводного участка – устанавливаются в соответствии с законодательством Российской Федерации.

Схема рыбоводного участка с указанием границ – приложение № 6 к извещению о проведении аукциона.

### **ЛОТ № 7-Г. Рыбоводный участок – озеро Большой Сор.**

Предмет аукциона - право на заключение договора пользования рыбоводным участком для осуществления аквакультуры (рыбоводства).

Границы рыбоводного участка определены последовательным соединением точек 1, 2 и 3 по береговой линии и включают в себя всю акваторию водного объекта.

Координаты (в системе WGS 84):

т.1 - 59°09'13"С / 68°02'37"В;

т.2 - 59°08'13"С / 68°02'50"В;

т.3 - 59°07'26"С / 68°01'21"В.

Местоположение – Уватский муниципальный район Тюменской области, 36 км СЗ д. Малый Нарыс.

Площадь – 629 га.

Вид водопользования – в соответствии со ст. 38 Водного кодекса РФ.

Вид товарной аквакультуры (товарного рыбоводства) – пастбищная аквакультура.

Начальная цена лота – 5 032 000 руб.



Шаг аукциона – 251 600 руб.

Размер задатка – 5 032 000 руб.

Предмет договора - предоставление в пользование рыбоводного участка, расположенного на территории Тюменской области для осуществления аквакультуры (рыбоводства).

Срок договора – 25 лет.

В границах рыбоводного участка аквакультура может осуществляться как в отношении одного, так и нескольких видов объектов аквакультуры.

Минимальный ежегодный объем, подлежащий выпуску в водный объект в границах рыбоводного участка объектов аквакультуры, выращиваемых при осуществлении пастбищной аквакультуры не устанавливается.

Минимальный ежегодный объем объектов аквакультуры, выращиваемых при осуществлении пастбищной аквакультуры, подлежащих изъятию из водного объекта в границах рыбоводного участка (минимальный ежегодный объем изъятия объектов пастбищной аквакультуры):

12,58 т/год.

Минимальный ежегодный объем изъятия объектов пастбищной аквакультуры в течение первого периода (цикла) выращивания после первого выпуска объектов аквакультуры с момента заключения договора пользования рыбоводным участком, принимается равным нулю.

Минимальный ежегодный объем подлежащих разведению и (или) содержанию, выращиванию объектов пастбищной аквакультуры исходя из величины минимального ежегодного объема изъятия объектов пастбищной аквакультуры и продолжительности периода (цикла) выращивания – не более 4-х лет, определен исходя из следующих соотношений:

а) с даты заключения договора пользования рыбоводным участком до половины первого периода (цикла) выращивания минимальный ежегодный объем выращивания объектов аквакультуры принимается равным нулю,

б) со второй половины первого периода (цикла) выращивания до конца первого периода (цикла) выращивания минимальный ежегодный объем выращивания объектов аквакультуры принимается равным 50 % от минимального ежегодного объема изъятия объектов пастбищной аквакультуры,

в) с начала второго периода (цикла) выращивания до окончания действия договора пользования рыбоводным участком минимальный ежегодный объем выращивания объектов аквакультуры принимается равным 100 % от минимального ежегодного объема изъятия объектов пастбищной аквакультуры.

Ограничения, связанные с использованием рыбоводного участка – устанавливаются в соответствии с законодательством Российской Федерации.

Схема рыбоводного участка с указанием границ – приложение № 7 к извещению о проведении аукциона.

### **ЛОТ № 8-Т. Рыбоводный участок – озеро Малый Сор.**

Предмет аукциона - право на заключение договора пользования рыбоводным участком для осуществления аквакультуры (рыбоводства).

Границы рыбоводного участка определены последовательным соединением точек 1, 2 и 3 по береговой линии и включают в себя всю акваторию водного объекта.

Координаты (в системе WGS 84):

т.1 - 59°08'33"С / 68°06'26"В;



т.2 - 59°07'20"С / 68°08'14"В;

т.3 - 59°05'54"С / 68°07'24"В.

Местоположение – Уватский муниципальный район Тюменской области, 30 км СЗ д. Малый Нарыс.

Площадь – 348 га.

Вид водопользования – в соответствии со ст. 38 Водного кодекса РФ.

Вид товарной аквакультуры (товарного рыбоводства) – пастбищная аквакультура.

Начальная цена лота – 2 784 000 руб.

Шаг аукциона – 139 200 руб.

Размер задатка – 2 784 000 руб.

Предмет договора - предоставление в пользование рыбоводного участка, расположенного на территории Тюменской области для осуществления аквакультуры (рыбоводства).

Срок договора – 25 лет.

В границах рыбоводного участка аквакультура может осуществляться как в отношении одного, так и нескольких видов объектов аквакультуры.

Минимальный ежегодный объем, подлежащий выпуску в водный объект в границах рыбоводного участка объектов аквакультуры, выращиваемых при осуществлении пастбищной аквакультуры не устанавливается.

Минимальный ежегодный объем объектов аквакультуры, выращиваемых при осуществлении пастбищной аквакультуры, подлежащих изъятию из водного объекта в границах рыбоводного участка (минимальный ежегодный объем изъятия объектов пастбищной аквакультуры):

6,96 т/год.

Минимальный ежегодный объем изъятия объектов пастбищной аквакультуры в течение первого периода (цикла) выращивания после первого выпуска объектов аквакультуры с момента заключения договора пользования рыбоводным участком, принимается равным нулю.

Минимальный ежегодный объем подлежащих разведению и (или) содержанию, выращиванию объектов пастбищной аквакультуры исходя из величины минимального ежегодного объема изъятия объектов пастбищной аквакультуры и продолжительности периода (цикла) выращивания – не более 4-х лет, определен исходя из следующих соотношений:

а) с даты заключения договора пользования рыбоводным участком до половины первого периода (цикла) выращивания минимальный ежегодный объем выращивания объектов аквакультуры принимается равным нулю,

б) со второй половины первого периода (цикла) выращивания до конца первого периода (цикла) выращивания минимальный ежегодный объем выращивания объектов аквакультуры принимается равным 50 % от минимального ежегодного объема изъятия объектов пастбищной аквакультуры,

в) с начала второго периода (цикла) выращивания до окончания действия договора пользования рыбоводным участком минимальный ежегодный объем выращивания объектов аквакультуры принимается равным 100 % от минимального ежегодного объема изъятия объектов пастбищной аквакультуры.

Ограничения, связанные с использованием рыбоводного участка – устанавливаются в соответствии с законодательством Российской Федерации.

Схема рыбоводного участка с указанием границ – приложение № 8 к извещению о проведении аукциона.



**ЛОТ № 9-Т. Рыбоводный участок – озеро Глубокое.**

Предмет аукциона - право на заключение договора пользования рыбоводным участком для осуществления аквакультуры (рыбоводства).

Границы рыбоводного участка определены последовательным соединением точек 1, 2 и 3 по береговой линии и включают в себя всю акваторию водного объекта.

Координаты (в системе WGS 84):

т.1 - 55°54'03"С / 68°07'37"В;

т.2 - 55°54'06"С / 68°08'20"В;

т.3 - 55°53'49"С / 68°08'07"В.

Местоположение – Бердюжский муниципальный район Тюменской области, 2 км 3 д. Кутырева.

Площадь – 38,9 га.

Вид водопользования – в соответствии со ст. 38 Водного кодекса РФ.

Вид товарной аквакультуры (товарного рыбоводства) – пастбищная аквакультура.

Начальная цена лота – 311 200 руб.

Шаг аукциона – 15 560 руб.

Размер задатка – 311 200 руб.

Предмет договора - предоставление в пользование рыбоводного участка, расположенного на территории Тюменской области для осуществления аквакультуры (рыбоводства).

Срок договора – 25 лет.

В границах рыбоводного участка аквакультура может осуществляться как в отношении одного, так и нескольких видов объектов аквакультуры.

Минимальный ежегодный объем, подлежащий выпуску в водный объект в границах рыбоводного участка объектов аквакультуры, выращиваемых при осуществлении пастбищной аквакультуры не устанавливается.

Минимальный ежегодный объем объектов аквакультуры, выращиваемых при осуществлении пастбищной аквакультуры, подлежащих изъятию из водного объекта в границах рыбоводного участка (минимальный ежегодный объем изъятия объектов пастбищной аквакультуры):

0,778 т/год.

Минимальный ежегодный объем изъятия объектов пастбищной аквакультуры в течение первого периода (цикла) выращивания после первого выпуска объектов аквакультуры с момента заключения договора пользования рыбоводным участком, принимается равным нулю.

Минимальный ежегодный объем подлежащих разведению и (или) содержанию, выращиванию объектов пастбищной аквакультуры исходя из величины минимального ежегодного объема изъятия объектов пастбищной аквакультуры и продолжительности периода (цикла) выращивания – не более 4-х лет, определен исходя из следующих соотношений:

а) с даты заключения договора пользования рыбоводным участком до половины первого периода (цикла) выращивания минимальный ежегодный объем выращивания объектов аквакультуры принимается равным нулю,

б) со второй половины первого периода (цикла) выращивания до конца первого периода (цикла) выращивания минимальный ежегодный объем выращивания объектов аквакультуры принимается равным 50 % от минимального ежегодного объема изъятия объектов пастбищной аквакультуры,



в) с начала второго периода (цикла) выращивания до окончания действия договора пользования рыбоводным участком минимальный ежегодный объем выращивания объектов аквакультуры принимается равным 100 % от минимального ежегодного объема изъятия объектов пастбищной аквакультуры.

Ограничения, связанные с использованием рыбоводного участка – устанавливаются в соответствии с законодательством Российской Федерации.

Схема рыбоводного участка с указанием границ – приложение № 9 к извещению о проведении аукциона.

#### **ЛОТ № 10-Т. Рыбоводный участок – озеро Ариштол.**

Предмет аукциона - право на заключение договора пользования рыбоводным участком для осуществления аквакультуры (рыбоводства).

Границы рыбоводного участка определены последовательным соединением точек 1, 2 и 3 по береговой линии и включают в себя всю акваторию водного объекта.

Координаты (в системе WGS 84):

т.1 - 57°27'25"С / 70°22'09"В;

т.2 - 57°27'23"С / 70°23'13"В;

т.3 - 57°26'43"С / 70°22'39"В.

Местоположение – Вагайский муниципальный район Тюменской области, 3 км ЮЗ д. Осиновская.

Площадь – 165 га.

Вид водопользования – в соответствии со ст. 38 Водного кодекса РФ.

Вид товарной аквакультуры (товарного рыбоводства) – пастбищная аквакультура.

Начальная цена лота – 1 320 000 руб.

Шаг аукциона – 66 000 руб.

Размер задатка – 1 320 000 руб.

Предмет договора - предоставление в пользование рыбоводного участка, расположенного на территории Тюменской области для осуществления аквакультуры (рыбоводства).

Срок договора – 25 лет.

В границах рыбоводного участка аквакультура может осуществляться как в отношении одного, так и нескольких видов объектов аквакультуры.

Минимальный ежегодный объем, подлежащий выпуску в водный объект в границах рыбоводного участка объектов аквакультуры, выращиваемых при осуществлении пастбищной аквакультуры не устанавливается.

Минимальный ежегодный объем объектов аквакультуры, выращиваемых при осуществлении пастбищной аквакультуры, подлежащих изъятию из водного объекта в границах рыбоводного участка (минимальный ежегодный объем изъятия объектов пастбищной аквакультуры):

3,3 т/год.

Минимальный ежегодный объем изъятия объектов пастбищной аквакультуры в течение первого периода (цикла) выращивания после первого выпуска объектов аквакультуры с момента заключения договора пользования рыбоводным участком, принимается равным нулю.

Минимальный ежегодный объем подлежащих разведению и (или) содержанию, выращиванию объектов пастбищной аквакультуры исходя из величины минимального ежегодного объема изъятия объектов пастбищной аквакультуры и продолжительности



периода (цикла) выращивания – не более 4-х лет, определен исходя из следующих соотношений:

а) с даты заключения договора пользования рыбоводным участком до половины первого периода (цикла) выращивания минимальный ежегодный объем выращивания объектов аквакультуры принимается равным нулю,

б) со второй половины первого периода (цикла) выращивания до конца первого периода (цикла) выращивания минимальный ежегодный объем выращивания объектов аквакультуры принимается равным 50 % от минимального ежегодного объема изъятия объектов пастбищной аквакультуры,

в) с начала второго периода (цикла) выращивания до окончания действия договора пользования рыбоводным участком минимальный ежегодный объем выращивания объектов аквакультуры принимается равным 100 % от минимального ежегодного объема изъятия объектов пастбищной аквакультуры.

Ограничения, связанные с использованием рыбоводного участка – устанавливаются в соответствии с законодательством Российской Федерации.

Схема рыбоводного участка с указанием границ – приложение № 10 к извещению о проведении аукциона.

#### **ЛОТ № 11-Т. Рыбоводный участок – озеро Песьяник.**

Предмет аукциона - право на заключение договора пользования рыбоводным участком для осуществления аквакультуры (рыбоводства).

Границы рыбоводного участка определены последовательным соединением точек 1, 2 и 3 по береговой линии и включают в себя всю акваторию водного объекта.

Координаты (в системе WGS 84):

т.1 - 55°53'41"С / 67°55'04"В;

т.2 - 55°54'05"С / 67°56'31"В;

т.3 - 55°53'18"С / 67°56'24"В.

Местоположение – Армизонский муниципальный район Тюменской области, 2 км СВ с. Орлово.

Площадь – 230 га.

Вид водопользования – в соответствии со ст. 38 Водного кодекса РФ.

Вид товарной аквакультуры (товарного рыбоводства) – пастбищная аквакультура.

Начальная цена лота – 1 840 000 руб.

Шаг аукциона – 92 000 руб.

Размер задатка – 1 840 000 руб.

Предмет договора - предоставление в пользование рыбоводного участка, расположенного на территории Тюменской области для осуществления аквакультуры (рыбоводства).

Срок договора – 25 лет.

В границах рыбоводного участка аквакультура может осуществляться как в отношении одного, так и нескольких видов объектов аквакультуры.

Минимальный ежегодный объем, подлежащий выпуску в водный объект в границах рыбоводного участка объектов аквакультуры, выращиваемых при осуществлении пастбищной аквакультуры не устанавливается.

Минимальный ежегодный объем объектов аквакультуры, выращиваемых при осуществлении пастбищной аквакультуры, подлежащих изъятию из водного объекта в границах рыбоводного участка (минимальный ежегодный объем изъятия объектов пастбищной аквакультуры):



4,6 т/год.

Минимальный ежегодный объем изъятия объектов пастбищной аквакультуры в течение первого периода (цикла) выращивания после первого выпуска объектов аквакультуры с момента заключения договора пользования рыбоводным участком, принимается равным нулю.

Минимальный ежегодный объем подлежащих разведению и (или) содержанию, выращиванию объектов пастбищной аквакультуры исходя из величины минимального ежегодного объема изъятия объектов пастбищной аквакультуры и продолжительности периода (цикла) выращивания – не более 4-х лет, определен исходя из следующих соотношений:

а) с даты заключения договора пользования рыбоводным участком до половины первого периода (цикла) выращивания минимальный ежегодный объем выращивания объектов аквакультуры принимается равным нулю,

б) со второй половины первого периода (цикла) выращивания до конца первого периода (цикла) выращивания минимальный ежегодный объем выращивания объектов аквакультуры принимается равным 50 % от минимального ежегодного объема изъятия объектов пастбищной аквакультуры,

в) с начала второго периода (цикла) выращивания до окончания действия договора пользования рыбоводным участком минимальный ежегодный объем выращивания объектов аквакультуры принимается равным 100 % от минимального ежегодного объема изъятия объектов пастбищной аквакультуры.

Ограничения, связанные с использованием рыбоводного участка – устанавливаются в соответствии с законодательством Российской Федерации.

Схема рыбоводного участка с указанием границ – приложение № 11 к извещению о проведении аукциона.

#### **ЛОТ № 12-Т. Рыбоводный участок – озеро Среднее.**

Предмет аукциона - право на заключение договора пользования рыбоводным участком для осуществления аквакультуры (рыбоводства).

Границы рыбоводного участка включают в себя всю акваторию водного объекта.

Координаты опорной точки (в системе WGS 84): N 57°45'16,46"; E 66°08'27,60".

Местоположение – Нижнетавдинский муниципальный район Тюменской области, 4 км на ЮВ от д. Круглова.

Площадь – 20 га.

Вид водопользования – в соответствии со ст.38 Водного кодекса РФ.

Вид товарной аквакультуры (товарного рыбоводства) – пастбищная аквакультура.

Начальная цена лота – 160 000 руб.

Шаг аукциона – 8 000 руб.

Размер задатка – 160 000 руб.

Предмет договора - предоставление в пользование рыбоводного участка, расположенного на территории Тюменской области для осуществления аквакультуры (рыбоводства).

Срок договора – 25 лет.

В границах рыбоводного участка аквакультура может осуществляться как в отношении одного, так и нескольких видов объектов аквакультуры.

Минимальный ежегодный объем, подлежащий выпуску в водный объект в границах рыбоводного участка объектов аквакультуры, выращиваемых при осуществлении пастбищной аквакультуры не устанавливается.



Минимальный ежегодный объем объектов аквакультуры, выращиваемых при осуществлении пастбищной аквакультуры, подлежащих изъятию из водного объекта в границах рыбоводного участка (минимальный ежегодный объем изъятия объектов пастбищной аквакультуры):

0,4 т/год.

Минимальный ежегодный объем изъятия объектов пастбищной аквакультуры в течение первого периода (цикла) выращивания после первого выпуска объектов аквакультуры с момента заключения договора пользования рыбоводным участком, принимается равным нулю.

Минимальный ежегодный объем подлежащих разведению и (или) содержанию, выращиванию объектов пастбищной аквакультуры исходя из величины минимального ежегодного объема изъятия объектов пастбищной аквакультуры и продолжительности периода (цикла) выращивания – не более 4-х лет, определен исходя из следующих соотношений:

а) с даты заключения договора пользования рыбоводным участком до половины первого периода (цикла) выращивания минимальный ежегодный объем выращивания объектов аквакультуры принимается равным нулю,

б) со второй половины первого периода (цикла) выращивания до конца первого периода (цикла) выращивания минимальный ежегодный объем выращивания объектов аквакультуры принимается равным 50 % от минимального ежегодного объема изъятия объектов пастбищной аквакультуры,

в) с начала второго периода (цикла) выращивания до окончания действия договора пользования рыбоводным участком минимальный ежегодный объем выращивания объектов аквакультуры принимается равным 100 % от минимального ежегодного объема изъятия объектов пастбищной аквакультуры.

Ограничения, связанные с использованием рыбоводного участка – устанавливаются в соответствии с законодательством Российской Федерации.

Схема рыбоводного участка с указанием границ – приложение № 12 к извещению о проведении аукциона.

#### **6. Реквизиты для перечисления задатка.**

Заявители перечисляют в качестве задатка, в соответствии с извещением о проведении аукциона и документацией об аукционе, денежные средства в валюте Российской Федерации до момента подачи заявки по следующим реквизитам:

Получатель: УФК по Тюменской области (Нижнеобское территориальное управление Федерального агентства по рыболовству, л/с 05671873980)

ИНН получателя 7203191674,

КПП получателя 720301001

Банк получателя: Отделение Тюмень г. Тюмень

р/счет 40302810065771500001

БИК банка 047102001

ОКТМО 71701000

КБК 0

**В «Назначение платежа» указывается: заявитель, ИНН заявителя, КПП заявителя (при наличии). Задаток для участия в аукционе на право заключения договора пользования рыбоводным участком по лоту № \_\_\_\_.**



Размер средств, вносимых в качестве задатка, определен в размере 100% (процентов) начальной цены предмета аукциона (п. 5 извещения о проведении аукциона).

Документ, подтверждающий внесение заявителем задатка, прилагается к заявке об участии в аукционе.

Заявителю, подавшему заявку об участии в аукционе и не допущенному к участию в аукционе, организатор аукциона возвращает внесенный задаток в течение 5 рабочих дней со дня подписания протокола рассмотрения заявок об участии в аукционе.

Участникам, не победившим в аукционе, организатор аукциона возвращает задаток в течение 5 рабочих дней со дня подписания протокола аукциона.

7. Организатор аукциона перечисляет в федеральный бюджет задаток победителя аукциона в течение 3 рабочих дней со дня подписания протокола аукциона и доплату (разница между задатком и окончательной стоимостью предмета аукциона) победителя аукциона в течение 3 рабочих дней со дня ее поступления на счет по следующим реквизитам:

Получатель: УФК по Тюменской области (Нижнеобское территориальное управление Федерального агентства по рыболовству, л/с 04671873980),

ИНН получателя 7203191674,

КПП получателя 720301001,

Банк получателя: Отделение Тюмень г. Тюмень,

БИК банка 047102001,

р/счет 40101810965770510005,

ОКТМО 71701000,

КБК 076 1 12 060 30 01 6000 120.

8. Документация об аукционе представляется организатором аукциона в течение 2-х рабочих дней со дня получения письменного заявления или заявления в электронной форме.

Плата за предоставление документации об аукционе не взимается.

Документация об аукционе представляется исходя из указанного в заявлении способа получения заинтересованного лица: на бумажном носителе - в форме бумажного документа, на электронный адрес - в форме электронного документа.

Представление документации об аукционе до размещения на официальном сайте извещения о проведении аукциона не допускается.

9. Документация об аукционе размещена на официальном сайте организатора аукциона <http://www.noturfish.ru> одновременно с извещением о проведении аукциона. Указанная документация об аукционе доступна для ознакомления без взимания платы.

Информация о проведении аукциона на право заключения договора пользования рыболовным участком размещена на сайте [www.torgi.gov.ru](http://www.torgi.gov.ru).

10. Заявки об участии в аукционе (форма, согласно приложению № 13 к документации об аукционе) принимаются в рабочие дни с 06 августа 2019 г. по 25 сентября 2019 г.

11. Дата и время начала приема заявок об участии в аукционе: 06 августа 2019 г. с 09 ч. 00 мин. (время местное).

12. Дата и время окончания приема заявок об участии в аукционе (последний день приема заявок): 25 сентября 2019 до 18 ч. 00 мин. (время местное).

13. Заявки об участии в аукционе нарочным способом принимаются по адресу: ул. 30 лет Победы, 52, г. Тюмень.

14. Заявки об участии в аукционе почтовым отправлением направляются на адрес: ул. 30 лет Победы, 52, г. Тюмень, 625016.



15. Заявки об участии в аукционе в форме электронного документа, подписанного усиленной квалифицированной электронной подписью в установленном порядке, направляются на адрес электронной почты: [vbr@noturfish.ru](mailto:vbr@noturfish.ru).

16. Прием заявок об участии в аукционе прекращается в день, предусмотренный п. 12 извещения о проведении аукциона.

17. Дата, время и место проведения аукциона.

Аукцион проводится 03 октября 2019 г. с 10 ч. 00 мин. (время местное) по адресу: ул. 30 лет Победы, 52, г. Тюмень.

18. Регистрация участников аукциона проводится в месте проведения аукциона 03 октября 2019 г. с 09 ч.00 мин. до 09 ч. 55 мин. (время местное).

19. Сведения об объектах рыбоводной инфраструктуры - отсутствуют.

Основания и условия, определяющие изъятие объектов аквакультуры из водных объектов в границах рыбоводного участка – в соответствии с действующим законодательством Российской Федерации.

Мероприятия, относящиеся к рыбохозяйственной мелиорации и подлежащие осуществлению рыбоводным хозяйством на рыбоводном участке, подлежат осуществлению в соответствии с требованиями действующего законодательства Российской Федерации.

Рыбоводное хозяйство обязано осуществлять мероприятия по охране окружающей среды, водных объектов и других природных ресурсов – соблюдение законодательства Российской Федерации в области: рыболовства и сохранения водных биологических ресурсов, аквакультуры (рыбоводства), водного, земельного, гражданского, санитарно-ветеринарного, природоохранного. Не допускать ухудшения среды обитания водных биологических ресурсов и других природных ресурсов. В соответствии с действующим законодательством Российской Федерации представлять в установленном порядке отчетность об объеме выпуска объектов аквакультуры и объеме изъятия объектов аквакультуры.


Ответственность сторон.

В случае неисполнения или ненадлежащего исполнения своих обязательств стороны несут ответственность в соответствии с законодательством Российской Федерации и договором пользования рыбоводным участком.

Стороны не несут ответственности за ненадлежащее исполнение своих обязательств по Договору пользования рыбоводным участком, если это явилось следствием наступления обстоятельств непреодолимой силы, которые включают, в частности, землетрясение, наводнение и аналогичные стихийные бедствия, а также иные чрезвычайные ситуации. О наступлении обстоятельств непреодолимой силы заинтересованная Сторона должна незамедлительно, письменно уведомить другую Сторону с представлением документов, подтверждающих наступление таких обстоятельств, их непреодолимость для заинтересованной Стороны и безусловность их влияния на неисполнение заинтересованной Стороной своих обязательств по Договору пользования рыбоводным участком. В отсутствие подобного уведомления, заинтересованная Сторона не вправе ссылаться на наступление обстоятельств непреодолимой силы.

Лица, виновные в нарушении законодательства Российской Федерации, регулирующего отношения в области аквакультуры (рыбоводства), несут уголовную, административную, иную ответственность в соответствии с законодательством Российской Федерации.





## СХЕМА ВОДНОГО ОБЪЕКТА

Наименование водного объекта	Площадь, га	Местоположение	Муниципальное образование	Субъект РФ
Озеро Кокорино	21	3,5 км Ю с. Южно-Дубровное	Армизонский муниципальный район	Тюменская область



Описание границ рыбоводного участка:

- 1) 55°44'31.58"С / 67°41'25.50"В;


- 2) 55°44'21.79"С / 67°41'31.44"В;

- 3) 55°44'20.38"С / 67°41'4.80"В;

- границы рыбоводного участка определены последовательным соединением точек 1, 2 и 3 по береговой линии водного объекта.

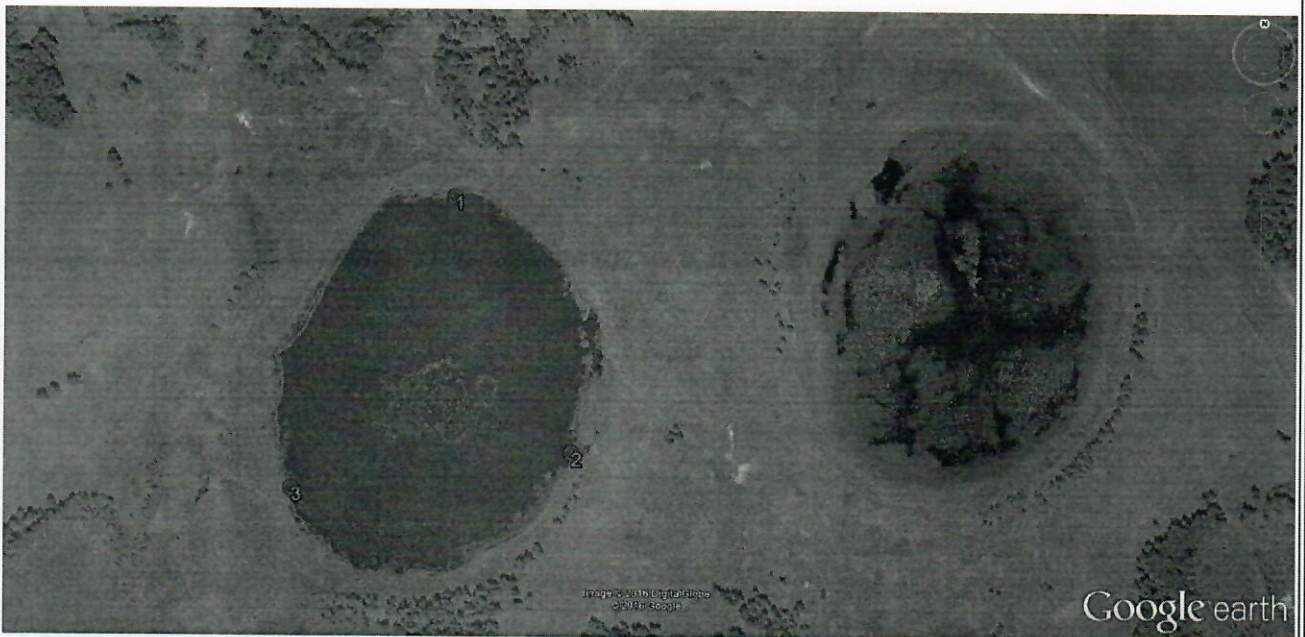
Система координат WGS 84.





## СХЕМА ВОДНОГО ОБЪЕКТА

Наименование водного объекта	Площадь, га	Местоположение	Муниципальное образование	Субъект РФ
Озеро без названия	11	6,5 км ЮВ с. Бердюжье	Бердюжский муниципальный район	Тюменская область



Описание границ рыбоводного участка:

- 1) 55°45'16.22"С / 68°22'58.70"В;


- 2) 55°45'5.39"С / 68°23'8.09"В;

- 3) 55°45'3.65"С / 68°22'46.92"В;

- границы рыбоводного участка определены последовательным соединением точек 1, 2 и 3 по береговой линии водного объекта.

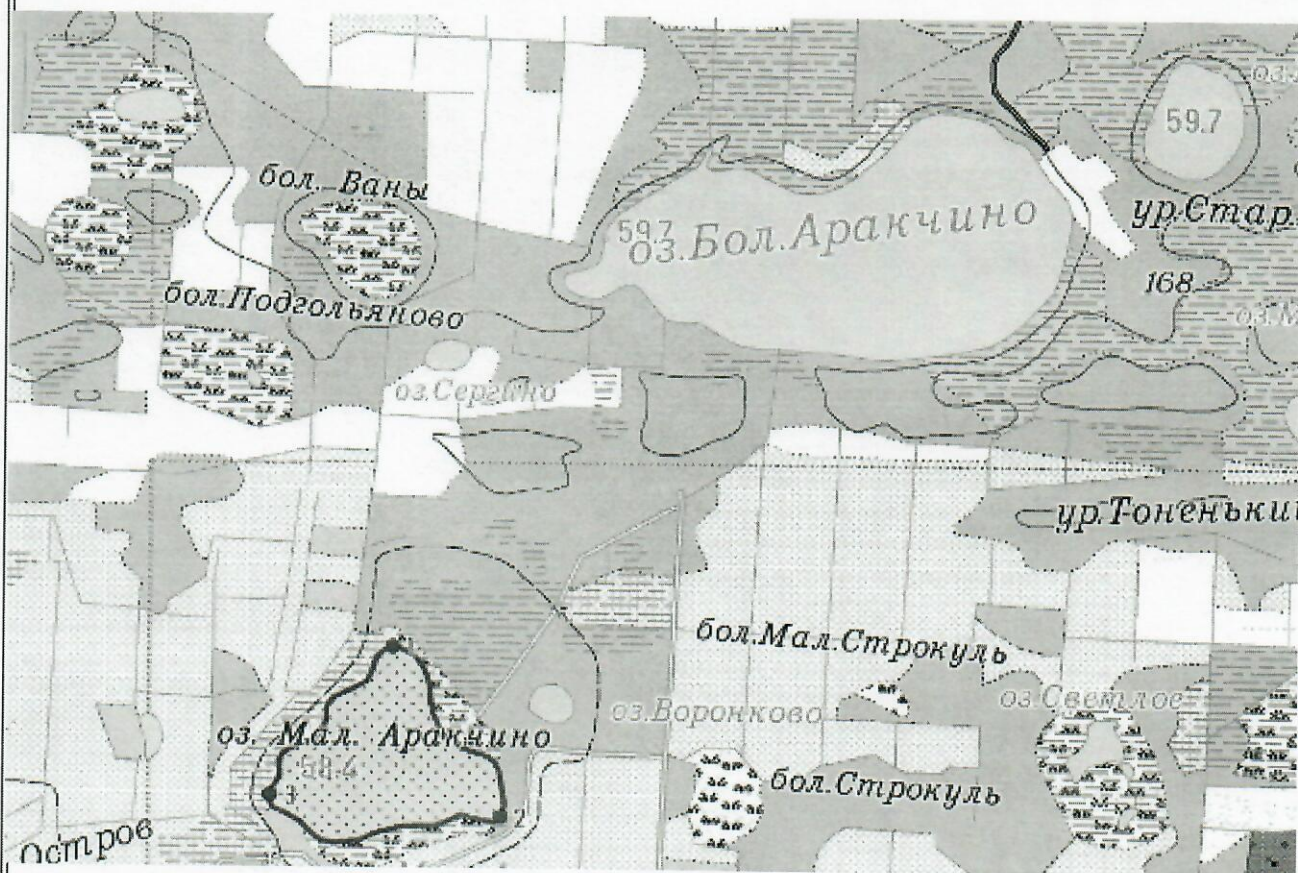
Система координат WGS 84.





## СХЕМА ВОДНОГО ОБЪЕКТА

Наименование водного объекта	Площадь, га	Местоположение	Муниципальное образование	Субъект РФ
Озеро Мал. Аракчино	140	6,0 км Ю п. Лесозаводский	Нижнетавдинский муниципальный район	Тюменская область



Описание границ рыбоводного участка:

т. 1 - 57°19'19"С / 65°31'34"В;

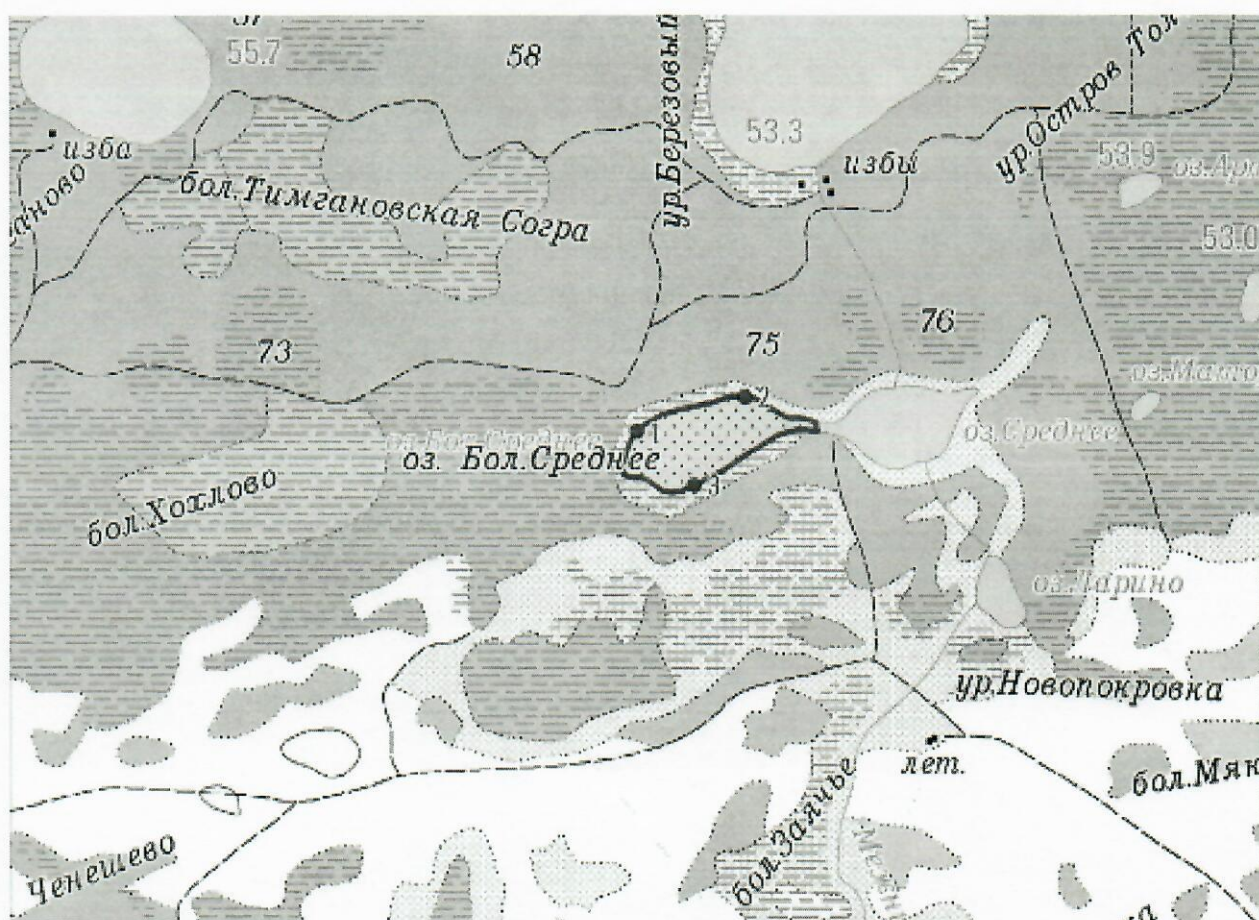
т. 2 - 57°18'41"С / 65°32'17"В;





## СХЕМА ВОДНОГО ОБЪЕКТА

Наименование водного объекта	Площадь, га	Местоположение	Муниципальное образование	Субъект РФ
Озеро Бол. Среднее	48	10,0 км СЗ с. Покровское	Ярковский муниципальный район	Тюменская область



Описание границ рыбоводного участка:

т.1 - 57°18'01"С / 66°37'55"В;


т. 2 - 57°18'09"С / 66°38'39"В;

т. 3 - 57°17'50"С / 66°38'18"В.

Границы рыбоводного участка определены последовательным соединением точек 1, 2 и 3 по береговой линии водного объекта.

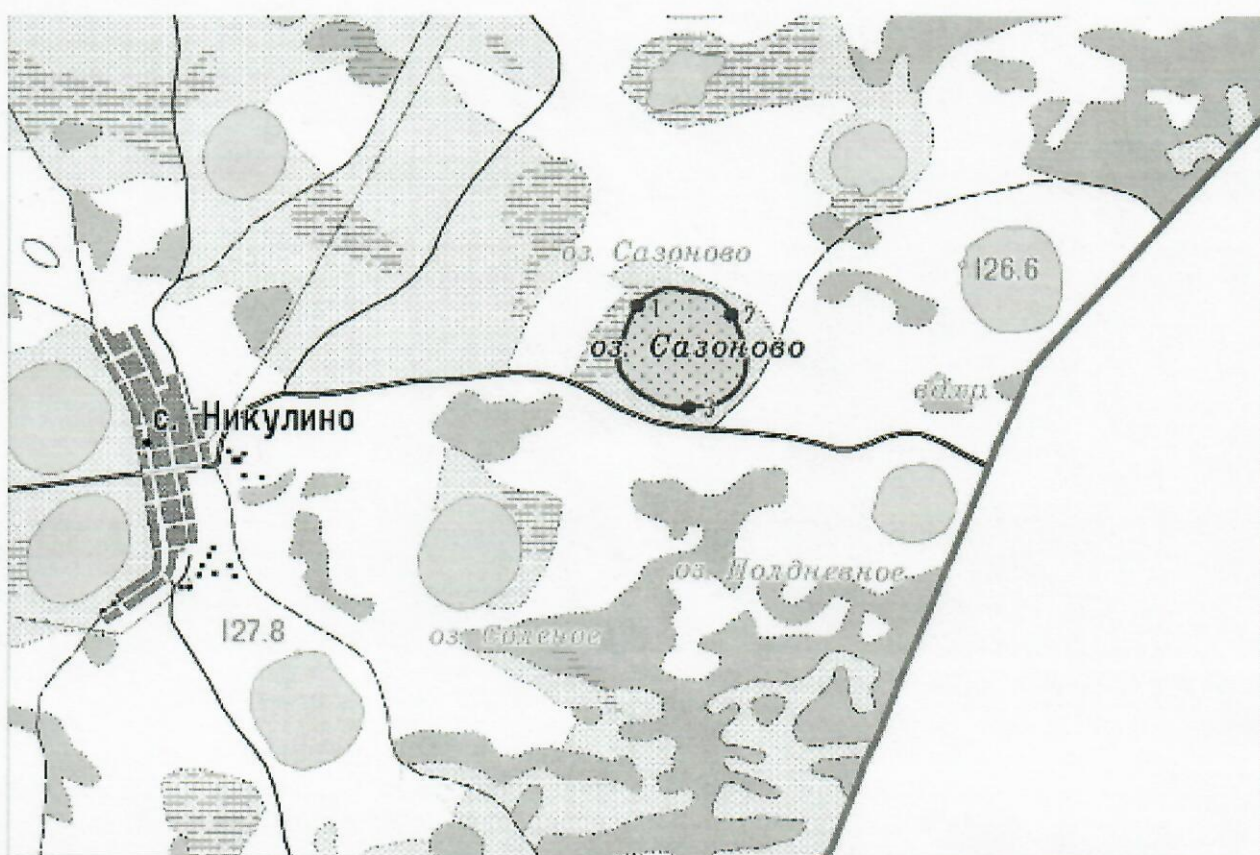
Система координат WGS 84.





## СХЕМА ВОДНОГО ОБЪЕКТА

Наименование водного объекта	Площадь, га	Местоположение	Муниципальное образование	Субъект РФ
Озеро Сазоново	62,3	3,0 км В с. Никулино	Сладковский муниципальный район	Тюменская область



Описание границ рыбоводного участка:

т.1 - 55°33'45"С / 70°40'41"В;


т. 2 - 55°33'43"С / 70°41'18"В;

т. 3 - 55°33'21"С / 70°41'01"В.

Границы рыбоводного участка определены последовательным соединением точек 1, 2 и 3 по береговой линии водного объекта.

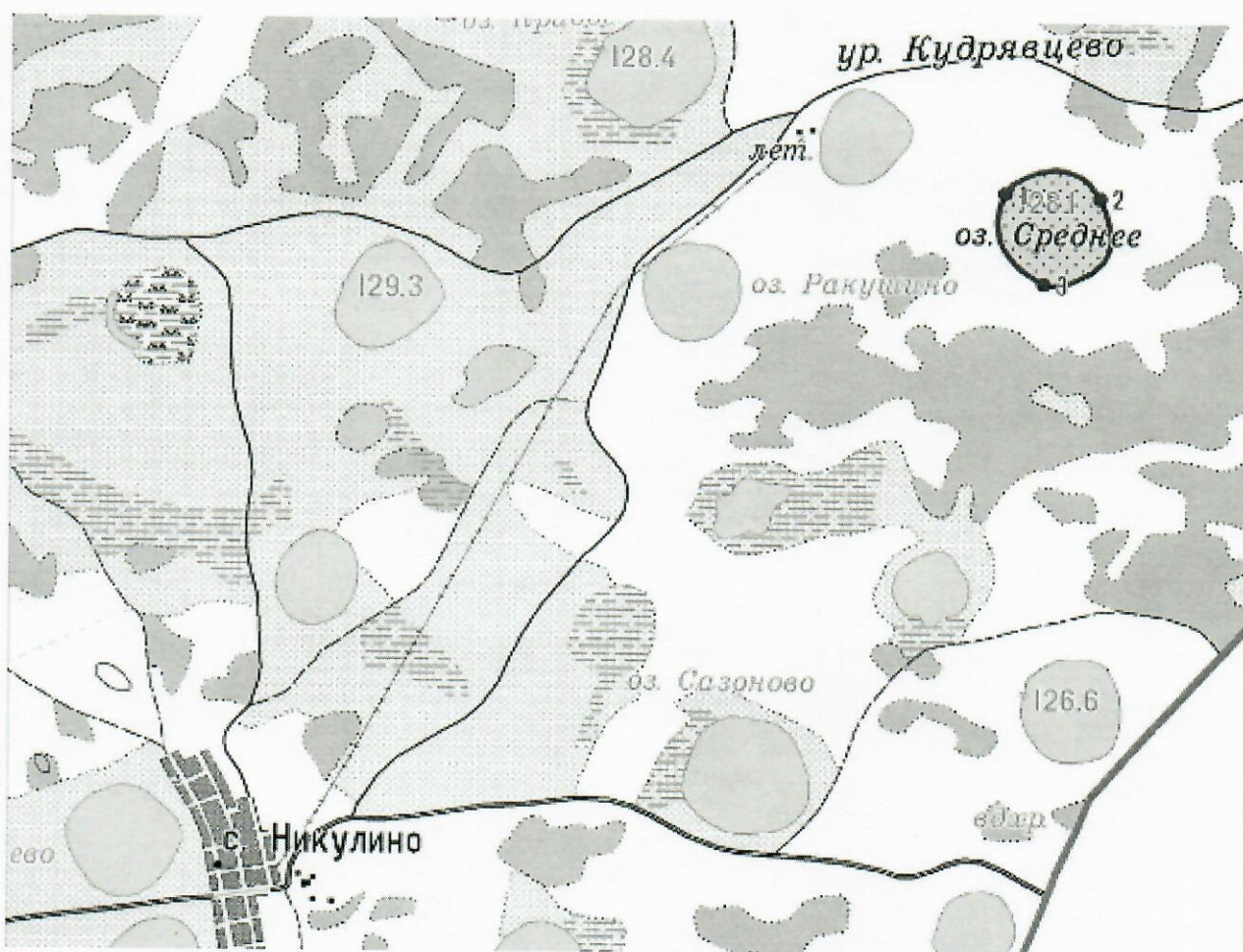
Система координат WGS 84.





## СХЕМА ВОДНОГО ОБЪЕКТА

Наименование водного объекта	Площадь, га	Местоположение	Муниципальное образование	Субъект РФ
Озеро Среднее	66,4	6,5 км СВ с. Никулино	Сладковский муниципальный район	Тюменская область



Описание границ рыбоводного участка:

т.1 - 55°35'52"С / 70°42'38"В;

т. 2 - 55°35'51"С / 70°43'15"В;

т. 3 - 55°35'31"С / 70°42'53"В.

Границы рыбоводного участка определены последовательным соединением точек 1, 2 и 3 по береговой линии водного объекта.

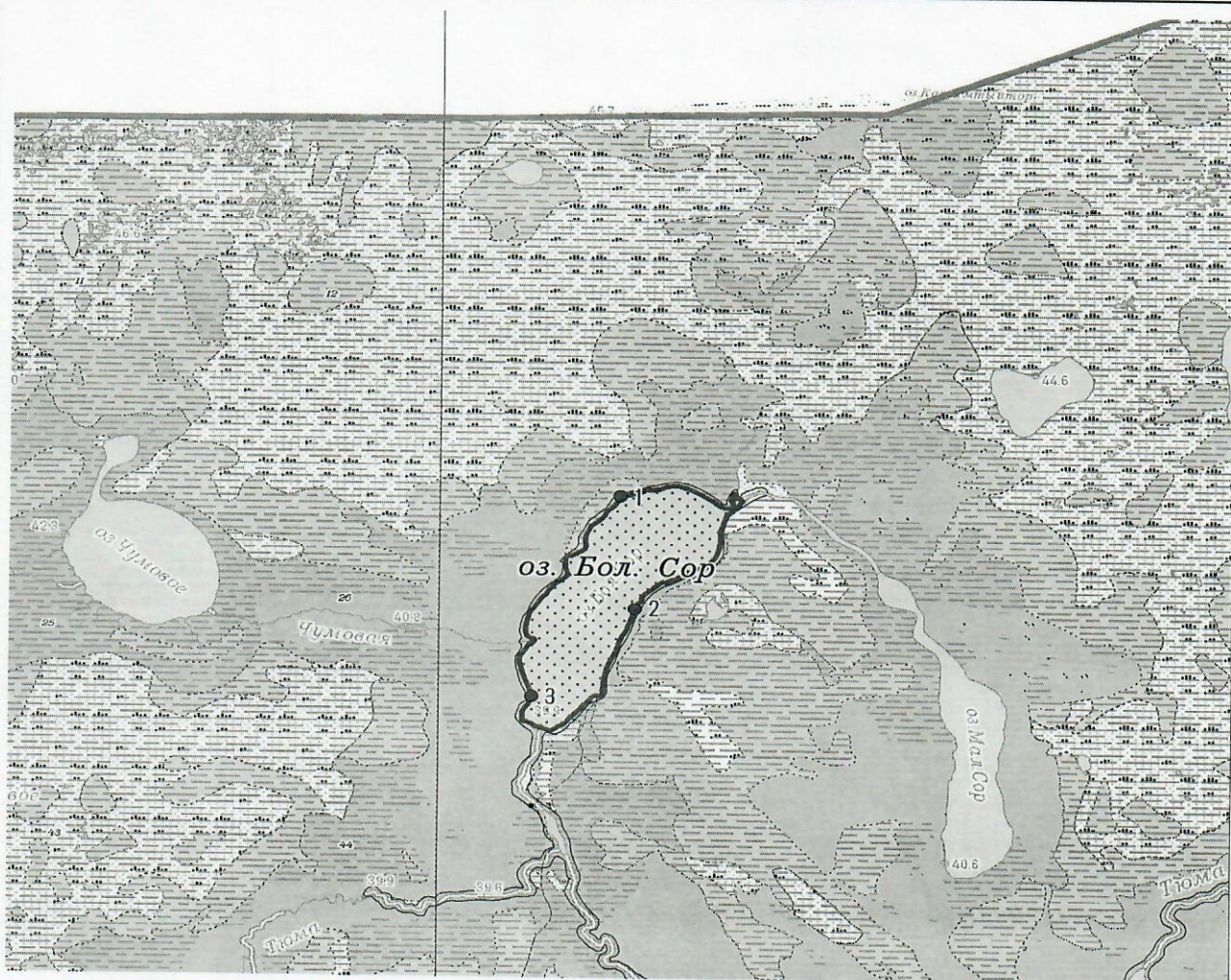
Система координат WGS 84.





## СХЕМА ВОДНОГО ОБЪЕКТА

Наименование водного объекта	Площадь, га	Местоположение	Муниципальное образование	Субъект РФ
Озеро Большой Сор	629	36 км СЗ д. Малый Нарыс	Уватский муниципальный район	Тюменская область



Описание границ рыбоводного участка:

точка 1 - 59°09'13"С / 68°02'37"В;


точка 2 - 59°08'13"С / 68°02'50"В;

точка 3 - 59°07'26"С / 68°01'21"В.

Границы рыбоводного участка определены последовательным соединением точек 1, 2 и 3 по береговой линии водного объекта.

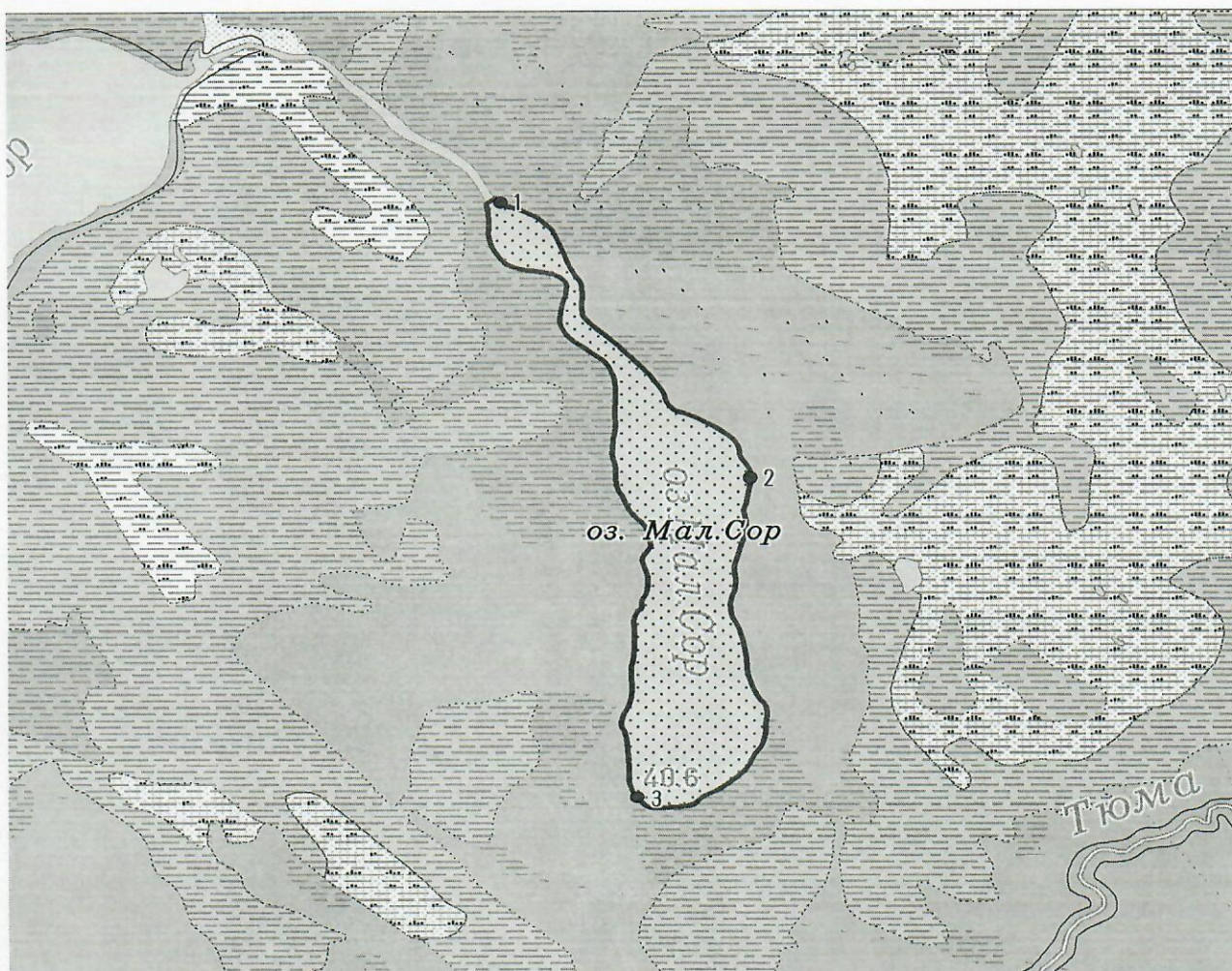
Система координат WGS 84.





## СХЕМА ВОДНОГО ОБЪЕКТА

Наименование водного объекта	Площадь, га	Местоположение	Муниципальное образование	Субъект РФ
Озеро Малый Сор	348	30 км СЗ д. Малый Нарыс	Уватский муниципальный район	Тюменская область



Описание границ рыбоводного участка:

точка 1 -  $59^{\circ}08'33''\text{C} / 68^{\circ}06'26''\text{B}$ ;


точка 2 -  $59^{\circ}07'20''\text{C} / 68^{\circ}08'14''\text{B}$ ;

точка 3 -  $59^{\circ}05'54''\text{C} / 68^{\circ}07'24''\text{B}$ .

Границы рыбоводного участка определены последовательным соединением точек 1, 2 и 3 по береговой линии водного объекта.

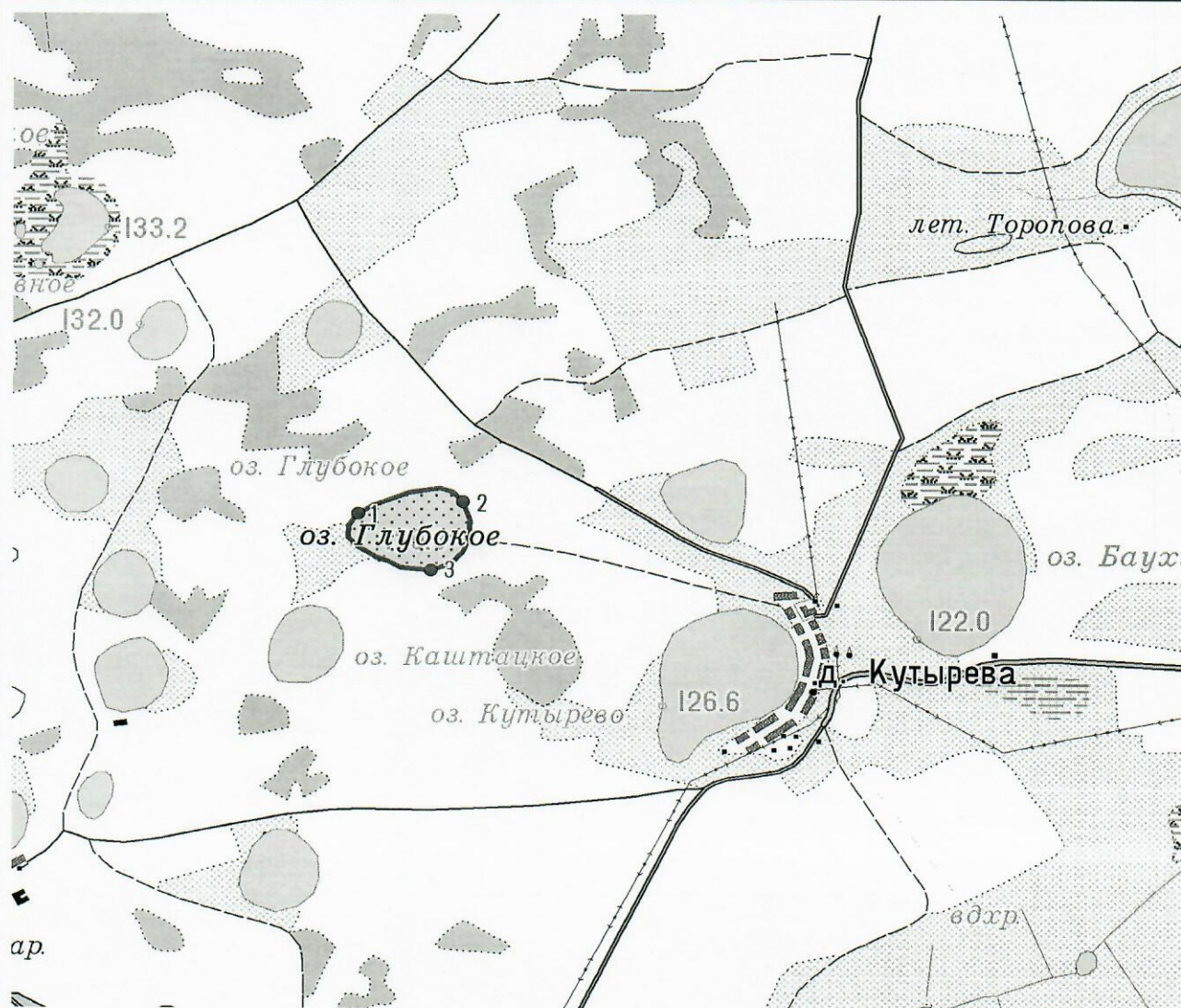
Система координат WGS 84.





## СХЕМА ВОДНОГО ОБЪЕКТА

Наименование водного объекта	Площадь, га	Местоположение	Муниципальное образование	Субъект РФ
Озеро Глубокое	38,9	2 км 3 д. Кутырева	Бердюжский муниципальный район	Тюменская область



Описание границ рыбоводного участка:

точка 1 - 55°54'03"С / 68°07'37"В;

точка 2 - 55°54'06"С / 68°08'20"В;

точка 3 - 55°53'49"С / 68°08'07"В.

Границы рыбоводного участка определены последовательным соединением точек 1, 2 и 3 по береговой линии водного объекта.

Система координат WGS 84.




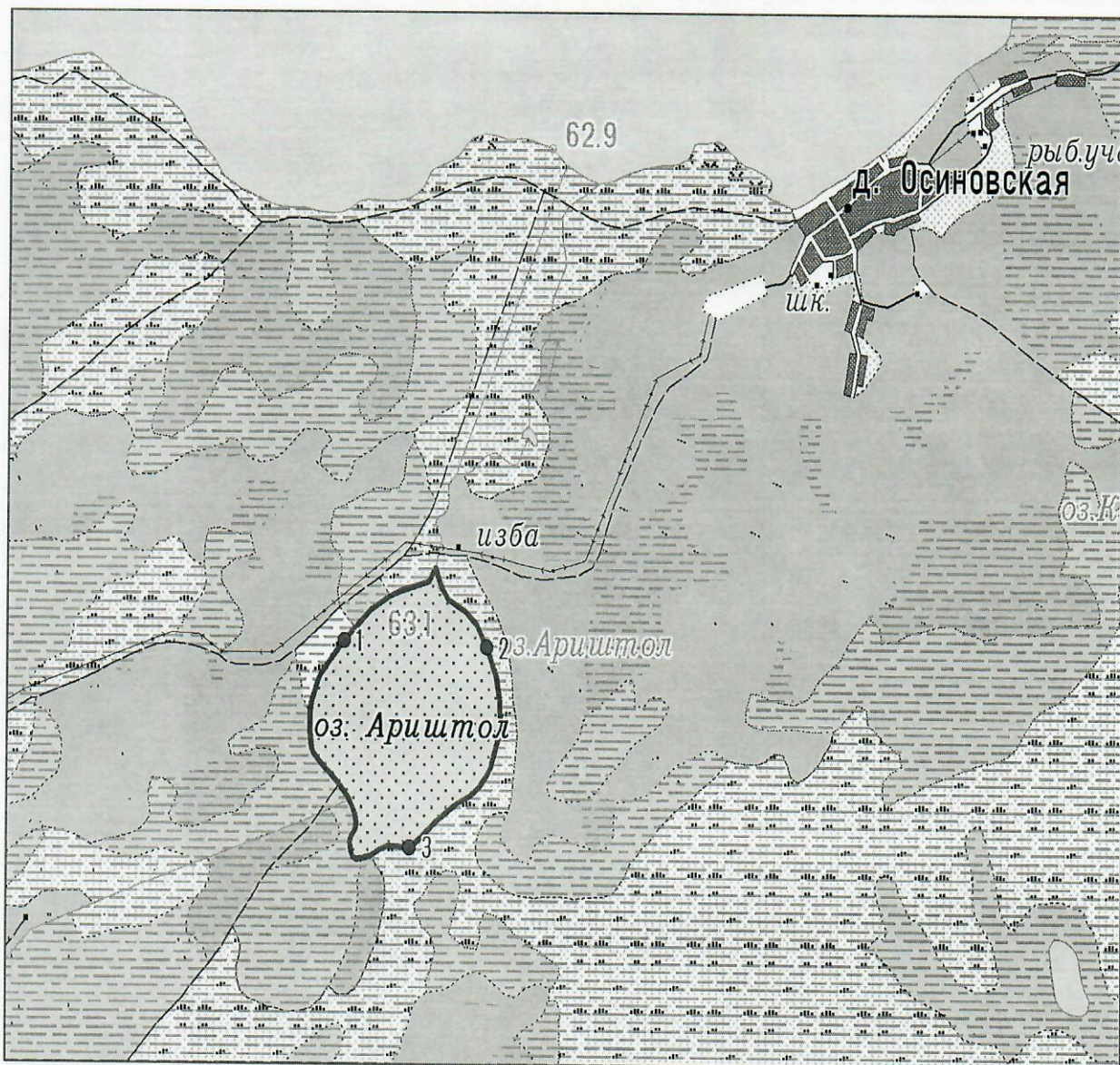


Схема рыбоводного участка с указанием границ  
**СХЕМА ВОДНОГО ОБЪЕКТА**

Наименование водного объекта	Площадь, га	Местоположение	Муниципальное образование	Субъект РФ
Озеро Ариштол	165	3 км ЮЗ д. Осиновская	Вагайский район	Тюменская область



Описание границ рыбоводного участка:

Точка 1 — N 57° 27' 25"; E 70° 22' 09"

Точка 2 — N 57° 27' 23"; E 70° 23' 13"

Точка 3 — N 57° 26' 43"; E 70° 22' 39"

Границы рыбоводного участка определены последовательным соединением точек 1, 2 и 3 по береговой линии водного объекта

Система определения координат WGS 84






Схема рыбоводного участка с указанием границ  
**СХЕМА ВОДНОГО ОБЪЕКТА**

Наименование водного объекта	Площадь, га	Местоположение	Муниципальное образование	Субъект РФ
Озеро Песьяник	230	2 км СВ с. Орлово	Армизонский район	Тюменская область



Описание границ рыбоводного участка:

Точка 1 — N 55° 53' 41"; E 67° 55' 04"


Точка 2 — N 55° 54' 05"; E 67° 56' 31"

Точка 3 — N 55° 53' 18"; E 67° 56' 24"

Границы рыбоводного участка определены последовательным соединением точек 1, 2 и 3 по береговой линии водного объекта

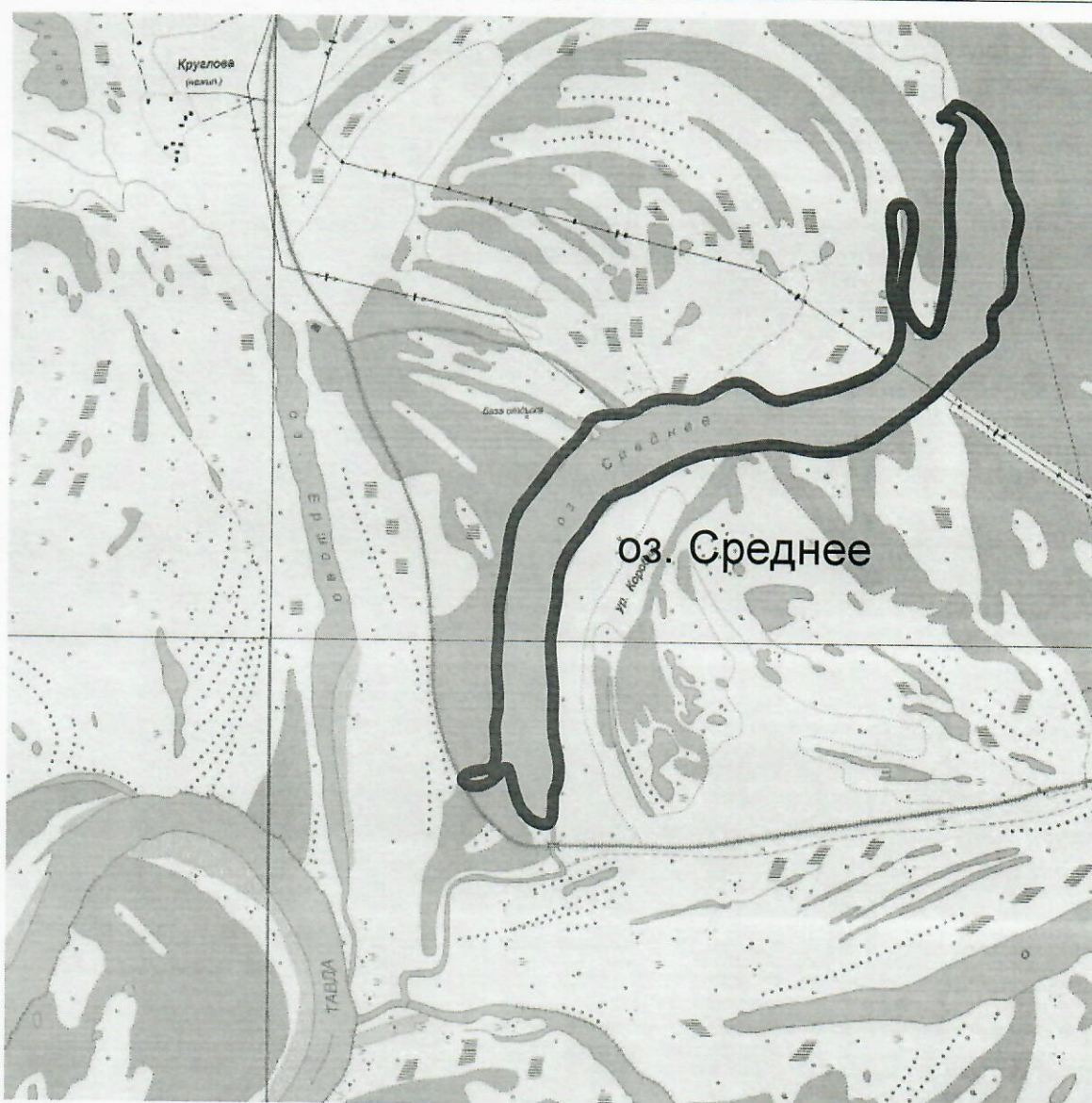
Система определения координат WGS 84





## СХЕМА ВОДНОГО ОБЪЕКТА

Наименование водного объекта	Площадь, га	Местоположение	Муниципальное образование	Субъект РФ
Озеро Среднее	20	4 км на ЮВ от д. Круглова	Нижнетавдинский район	Тюменская область



Описание границ рыбоводного участка:

Границы рыбоводного участка включают в себя всю акваторию водного объекта.

Координаты опорной точки:

N 57° 45' 16,46"; E 66° 08' 27,60"

Система определения координат WGS 84