

Извещение

о проведении аукциона на право заключения договора пользования рыбоводным участком, расположенным на территории Ханты-Мансийского автономного округа-Югры для осуществления пастбищной аквакультуры

1. Предмет аукциона - право на заключение договора пользования рыбоводным участком для осуществления пастбищной аквакультуры на территории Ханты-Мансийского автономного округа-Югры.

2. Аукцион проводится на основании приказа Нижнеобского территориального управления Росрыболовства от «24» сентября 2016 г. № 287-ст

3. Организатор аукциона – Нижнеобское территориальное управление Федерального агентства по рыболовству.

Место нахождения – 30 лет Победы, 52, Тюмень, 625016.

Контактные лица – Охман Любовь Николаевна, Уркина Мария Валерьевна.

Адрес электронной почты – vbr@noturfish.ru.

Телефон: 8(3452)33-55-62, 33-55-47.

4. Аукцион является открытым и проводится в отношении 4 (четырёх) рыбоводных участков.

Количество лотов – 4 (четыре).

5. Сведения о рыбоводных участках:

ЛОТ № 1. Рыбоводный участок - озеро Батуринский Сор.

Предмет аукциона - право на заключение договора пользования рыбоводным участком для осуществления пастбищной аквакультуры на территории Ханты-Мансийского автономного округа-Югры.

Границы рыбоводного участка включают в себя всю акваторию водного объекта, точки 1, 2, 3, 4 соединены по береговой линии.

Географические координаты:

1. 60°5'45" с.ш.; 69°23'33" в.д.;

2. 60°5'32" с.ш.; 69°24'0" в.д.;

3. 60°5'16" с.ш.; 69°23'33" в.д.;

4. 60°5'32" с.ш.; 69°22'55" в.д..

Местоположение – Ханты-Мансийский район Ханты-Мансийского автономного округа-Югры.

Площадь – 74,0 га.

Вид водопользования – совместное водопользование.

Начальная цена лота – 23 680 рублей.

Шаг аукциона – 1 184 рублей.

Размер задатка – 9472 рублей.

Предмет договора - предоставление в пользование рыбоводного участка, расположенного на территории Ханты-Мансийского автономного округа-Югры для осуществления пастбищной аквакультуры.

Срок договора – 25 лет.

Видовой состав объектов аквакультуры, подлежащих разведению и (или) содержанию, выращиванию, а также выпуску в водный объект и изъятию из водного объекта в границах рыбоводного участка:

- Сиг (*Coregonus lavaretus*);
- Пелядь (*Coregonus peled*);
- Чир (*Coregonus nasus*);
- Гибриды сиговых рыб;
- Щука обыкновенная (*Esox lucius*).

В границах рыбоводного участка аквакультура может осуществляться как в отношении одного, так и нескольких видов объектов аквакультуры.

Минимальный ежегодный объем, подлежащий выпуску в водный объект в границах рыбоводного участка объектов аквакультуры, выращиваемых при осуществлении пастбищной аквакультуры не устанавливается.

Минимальный ежегодный объем объектов аквакультуры, выращиваемых при осуществлении пастбищной аквакультуры, подлежащих изъятию из водного объекта в границах рыбоводного участка (минимальный ежегодный объем изъятия объектов пастбищной аквакультуры):

1,11 т/год.

Минимальный ежегодный объем подлежащих разведению и (или) содержанию, выращиванию объектов пастбищной аквакультуры исходя из величины минимального ежегодного объема изъятия объектов пастбищной аквакультуры и продолжительности периода (цикла) выращивания – не более 5-и лет, определен исходя из следующих соотношений:

а) с даты заключения договора пользования рыбоводным участком до половины первого периода (цикла) выращивания минимальный ежегодный объем выращивания объектов аквакультуры принимается равным нулю,

б) со второй половины первого периода (цикла) выращивания до конца первого периода (цикла) выращивания минимальный ежегодный объем выращивания объектов аквакультуры принимается равным 50 % от минимального ежегодного объема изъятия объектов пастбищной аквакультуры,

в) с начала второго периода (цикла) выращивания до окончания действия договора пользования рыбоводным участком минимальный ежегодный объем выращивания объектов аквакультуры принимается равным 100 % от минимального ежегодного объема изъятия объектов пастбищной аквакультуры.

Ограничения, связанные с использованием рыбоводного участка – устанавливаются в соответствии с законодательством Российской Федерации.

Схема рыбоводного участка с указанием границ – приложение № 1 к извещению о проведении аукциона.

ЛОТ № 2. Рыбоводный участок – озеро Бусарова.

Предмет аукциона - право на заключение договора пользования рыбоводным участком для осуществления пастбищной аквакультуры на территории Ханты-Мансийского автономного округа-Югры.

Границы рыбоводного участка включают в себя всю акваторию водного объекта, точки 1, 2, 3, 4 соединены по береговой линии.

Географические координаты:

1. 61°25'0" с.ш.; 69°44'13" в.д.;
2. 61°24'54" с.ш.; 69°44'51" в.д.;
3. 61°24'46" с.ш.; 69°44'18" в.д.;
4. 61°24'55" с.ш.; 69°44'2" в.д..

Местоположение – Ханты-Мансийский район Ханты-Мансийского автономного округа-Югры.

Площадь – 25 га.

Вид водопользования – совместное водопользование.

Начальная цена лота – 8000 рублей.

Шаг аукциона – 400 рублей.

Размер задатка – 3200 рублей.

Предмет договора - предоставление в пользование рыбоводного участка, расположенного на территории Ханты-Мансийского автономного округа-Югры для осуществления пастбищной аквакультуры.

Срок договора – 25 лет.

Видовой состав объектов аквакультуры, подлежащих разведению и (или) содержанию, выращиванию, а также выпуску в водный объект и изъятию из водного объекта в границах рыбоводного участка:

- Сиг (*Coregonus lavaretus*);
- Пелядь (*Coregonus peled*);
- Чир (*Coregonus nasus*);
- Гибриды сиговых рыб;
- Щука обыкновенная (*Esox lucius*).

В границах рыбоводного участка аквакультура может осуществляться как в отношении одного, так и нескольких видов объектов аквакультуры.

Минимальный ежегодный объем, подлежащий выпуску в водный объект в границах рыбоводного участка объектов аквакультуры, выращиваемых при осуществлении пастбищной аквакультуры не устанавливается.

Минимальный ежегодный объем объектов аквакультуры, выращиваемых при осуществлении пастбищной аквакультуры, подлежащих изъятию из водного объекта в границах рыбоводного участка (минимальный ежегодный объем изъятия объектов пастбищной аквакультуры):

0,375 т/год.

Минимальный ежегодный объем подлежащих разведению и (или) содержанию, выращиванию объектов пастбищной аквакультуры исходя из величины минимального ежегодного объема изъятия объектов пастбищной аквакультуры и продолжительности периода (цикла) выращивания – не более 5-и лет, определен исходя из следующих соотношений:

а) с даты заключения договора пользования рыбоводным участком до половины первого периода (цикла) выращивания минимальный ежегодный объем выращивания объектов аквакультуры принимается равным нулю,

б) со второй половины первого периода (цикла) выращивания до конца первого периода (цикла) выращивания минимальный ежегодный объем выращивания объектов аквакультуры принимается равным 50 % от минимального ежегодного объема изъятия объектов пастбищной аквакультуры,

в) с начала второго периода (цикла) выращивания до окончания действия договора пользования рыбоводным участком минимальный ежегодный объем выращивания

объектов аквакультуры принимается равным 100 % от минимального ежегодного объема изъятия объектов пастбищной аквакультуры.

Ограничения, связанные с использованием рыбоводного участка – устанавливаются в соответствии с законодательством Российской Федерации.

Схема рыбоводного участка с указанием границ – приложение № 2 к извещению о проведении аукциона.

ЛОТ № 3. Рыбоводный участок - озеро без названия.

Предмет аукциона - право на заключение договора пользования рыбоводным участком для осуществления пастбищной аквакультуры на территории Ханты-Мансийского автономного округа-Югры.

Границы включают в себя всю акваторию водного объекта, точки 1, 2, 3, 4 соединены по береговой линии.

Географические координаты:

1. 60°50'31" с.ш.; 69°53'56" в.д.;
2. 60°50'41" с.ш.; 69°54'22" в.д.;
3. 60°50'39" с.ш.; 69°54'42" в.д.;
4. 60°50'32" с.ш.; 69°54'21" в.д..

Местоположение – Ханты-Мансийский район Ханты-Мансийского автономного округа-Югры.

Площадь – 12,65 га.

Вид водопользования – совместное водопользование.

Начальная цена лота – 4048 рублей.

Шаг аукциона – 202,4 рублей.

Размер задатка – 1619,2 рублей.

Предмет договора - предоставление в пользование рыбоводного участка, расположенного на территории Ханты-Мансийского автономного округа-Югры для осуществления пастбищной аквакультуры.

Срок договора – 25 лет.

Видовой состав объектов аквакультуры, подлежащих разведению и (или) содержанию, выращиванию, а также выпуску в водный объект и изъятию из водного объекта в границах рыбоводного участка:

- Сиг (*Coregonus lavaretus*);
- Пелядь (*Coregonus peled*);
- Чир (*Coregonus nasus*);
- Гибриды сиговых рыб;
- Щука обыкновенная (*Esox lucius*).

В границах рыбоводного участка аквакультура может осуществляться как в отношении одного, так и нескольких видов объектов аквакультуры.

Минимальный ежегодный объем, подлежащий выпуску в водный объект в границах рыбоводного участка объектов аквакультуры, выращиваемых при осуществлении пастбищной аквакультуры не устанавливается.

Минимальный ежегодный объем объектов аквакультуры, выращиваемых при осуществлении пастбищной аквакультуры, подлежащих изъятию из водного объекта в

границах рыбоводного участка (минимальный ежегодный объем изъятия объектов пастбищной аквакультуры):

0,18975 т/год.

Минимальный ежегодный объем подлежащих разведению и (или) содержанию, выращиванию объектов пастбищной аквакультуры исходя из величины минимального ежегодного объема изъятия объектов пастбищной аквакультуры и продолжительности периода (цикла) выращивания – не более 5-и лет, определен исходя из следующих соотношений:

а) с даты заключения договора пользования рыбоводным участком до половины первого периода (цикла) выращивания минимальный ежегодный объем выращивания объектов аквакультуры принимается равным нулю,

б) со второй половины первого периода (цикла) выращивания до конца первого периода (цикла) выращивания минимальный ежегодный объем выращивания объектов аквакультуры принимается равным 50 % от минимального ежегодного объема изъятия объектов пастбищной аквакультуры,

в) с начала второго периода (цикла) выращивания до окончания действия договора пользования рыбоводным участком минимальный ежегодный объем выращивания объектов аквакультуры принимается равным 100 % от минимального ежегодного объема изъятия объектов пастбищной аквакультуры.

Ограничения, связанные с использованием рыбоводного участка – устанавливаются в соответствии с законодательством Российской Федерации.

Схема рыбоводного участка с указанием границ – приложение № 3 к извещению о проведении аукциона.

ЛОТ № 4. Рыбоводный участок - озеро без названия.

Предмет аукциона - право на заключение договора пользования рыбоводным участком для осуществления пастбищной аквакультуры на территории Ханты-Мансийского автономного округа-Югры.

Границы включают в себя всю акваторию водного объекта, точки 1, 2, 3, 4 соединены по береговой линии.

Географические координаты:

1. 60°51'16" с.ш.; 69°55'48" в.д.;

2. 60°51'12" с.ш.; 69°55'53" в.д.;

3. 60°51'7" с.ш.; 69°55'42" в.д.;

4. 60°51'13" с.ш.; 69°55'40" в.д..

Местоположение – Ханты-Мансийский район Ханты-Мансийского автономного округа-Югры.

Площадь – 4,55 га.

Вид водопользования – совместное водопользование.

Начальная цена лота – 1456 рублей.

Шаг аукциона – 72,8 рублей.

Размер задатка – 582,4 рублей.

Предмет договора - предоставление в пользование рыбоводного участка, расположенного на территории Ханты-Мансийского автономного округа-Югры для осуществления пастбищной аквакультуры.

Срок договора – 25 лет.

Видовой состав объектов аквакультуры, подлежащих разведению и (или) содержанию, выращиванию, а также выпуску в водный объект и изъятию из водного объекта в границах рыбоводного участка:

- Сиг (*Coregonus lavaretus*);
- Пелядь (*Coregonus peled*);
- Чир (*Coregonus nasus*);
- Гибриды сиговых рыб;
- Щука обыкновенная (*Esox lucius*).

В границах рыбоводного участка аквакультура может осуществляться как в отношении одного, так и нескольких видов объектов аквакультуры.

Минимальный ежегодный объем, подлежащий выпуску в водный объект в границах рыбоводного участка объектов аквакультуры, выращиваемых при осуществлении пастбищной аквакультуры не устанавливается.

Минимальный ежегодный объем объектов аквакультуры, выращиваемых при осуществлении пастбищной аквакультуры, подлежащих изъятию из водного объекта в границах рыбоводного участка (минимальный ежегодный объем изъятия объектов пастбищной аквакультуры):

0,06825 т/год.

Минимальный ежегодный объем подлежащих разведению и (или) содержанию, выращиванию объектов пастбищной аквакультуры исходя из величины минимального ежегодного объема изъятия объектов пастбищной аквакультуры и продолжительности периода (цикла) выращивания – не более 5-и лет, определен исходя из следующих соотношений:

а) с даты заключения договора пользования рыбоводным участком до половины первого периода (цикла) выращивания минимальный ежегодный объем выращивания объектов аквакультуры принимается равным нулю,

б) со второй половины первого периода (цикла) выращивания до конца первого периода (цикла) выращивания минимальный ежегодный объем выращивания объектов аквакультуры принимается равным 50 % от минимального ежегодного объема изъятия объектов пастбищной аквакультуры,

в) с начала второго периода (цикла) выращивания до окончания действия договора пользования рыбоводным участком минимальный ежегодный объем выращивания объектов аквакультуры принимается равным 100 % от минимального ежегодного объема изъятия объектов пастбищной аквакультуры.

Ограничения, связанные с использованием рыбоводного участка – устанавливаются в соответствии с законодательством Российской Федерации.

Схема рыбоводного участка с указанием границ – приложение № 4 к извещению о проведении аукциона.

6. Заявители перечисляют в качестве задатка и доплат в соответствии с заявками на участие в аукционе денежные средства в валюте Российской Федерации по следующим реквизитам:

Получатель: УФК по Тюменской области (Нижнеобское территориальное управление Федерального агентства по рыболовству, л/с 05671873980),

ИНН получателя 7203191674,

КПП получателя 720301001,

Банк получателя: Отделение Тюмень г. Тюмень,

р/счет 40302810400001000001,
БИК банка 047102001,
ОКТМО 71701000.

Задаток перечисляется до момента подачи заявки.

Документ, подтверждающий внесение заявителем задатка, прилагается к заявке на участие в аукционе.

Заявителям (участникам), не победившим в аукционе, организатор аукциона возвращает задаток в течение 5 рабочих дней со дня подписания протокола аукциона.

Организатор аукциона перечисляет в федеральный бюджет задаток победителя аукциона в течение 3 рабочих дней со дня подписания протокола аукциона и доплату (разница между задатком и окончательной стоимостью предмета аукциона) победителя аукциона в течение 3 рабочих дней со дня ее поступления на счет по следующим реквизитам:

Получатель: УФК по Тюменской области (Нижнеобское территориальное управление
Федерального агентства по рыболовству, л/с 04671873980)

ИНН получателя 7203191674,

КПП получателя 720301001

Банк получателя: Отделение Тюмень г. Тюмень

БИК банка 047102001

р/счет 401018103000000010005

ОКТМО 71701000

КБК 076 1 17 050 10 01 6000 180

7. Документация об аукционе представляется в течение 2-х рабочих дней со дня письменного заявления или заявления в электронной форме, поступившего в адрес организатора аукциона.

Плата за предоставление аукционной документации не взимается.

Документация об аукционе представляется в форме документа на бумажном носителе, в форме электронного документа на электронный носитель заинтересованного лица, исходя из указанного в заявлении способа получения.

Представление документации об аукционе до размещения на официальном сайте извещения о проведении аукциона не допускается.

8. Документация об аукционе размещена на официальном сайте:

<http://www.noturfish.ru/>, www.torgi.gov.ru

9. Заявки об участии в аукционе (форма согласно приложению № 5 к документации об аукционе) принимаются с «25» октября 2016 г. по «28» ноября 2016 г.

10. День начала подачи заявок: «25» октября 2016 г.

11. Дата окончания приема заявок об участии в аукционе (последний день приема заявок): «28» ноября 2016 г. до 13.00 часов по местному времени.

12. Заявки об участии в аукционе в письменной форме, на бумажном носителе направляются по адресу: 30 лет Победы, 52, г. Тюмень, 625016.

13. Заявки об участии в аукционе в электронной форме, подписанные усиленной квалифицированной электронной подписью принимаются на адрес электронной почты: vbr@noturfish.ru

14. Прием заявок об участии в аукционе прекращается в день, предусмотренный п. 11 извещения о проведении аукциона.

15. Дата и время проведения аукциона.

Аукцион проводится «02» декабря 2016 г. с 10 часов 00 минут (время местное) по адресу: 30 лет Победы, 52, г. Тюмень, 625016.

16. Регистрация участников аукциона проводится в месте проведения аукциона «02» декабря 2016 г. с 9.00 до 09.55 часов (время местное).

17. Сведения об объектах рыбоводной инфраструктуры: технические средства, необходимые для осуществления аквакультуры объектов аквакультуры, указанных в п. 5 настоящего извещения.

Основанием, определяющим изъятие объектов аквакультуры, при осуществлении пастбищной аквакультуры, является акт выпуска.

Условием, определяющим изъятие объектов аквакультуры, является внесение сведений, предусмотренных законодательством Российской Федерации, в отношении каждой операции по изъятию объектов аквакультуры в журнал учета изъятия объектов аквакультуры.

Мероприятия, относящиеся к рыбоводной мелиорации и подлежащие осуществлению рыбоводным хозяйством на рыбоводном участке: мероприятия, относящиеся к рыбоводной мелиорации, подлежат осуществлению рыбоводными хозяйствами в соответствии с требованиями действующего законодательства Российской Федерации.

Рыбоводное хозяйство обязано осуществлять мероприятия по охране окружающей среды, водных объектов и других природных ресурсов предусмотренные действующим законодательством Российской Федерации, а также представлять в порядке, установленном Министерством сельского хозяйства Российской Федерации, отчетность об объеме выпуска объектов аквакультуры и изъятия объектов аквакультуры.

Ответственность сторон.

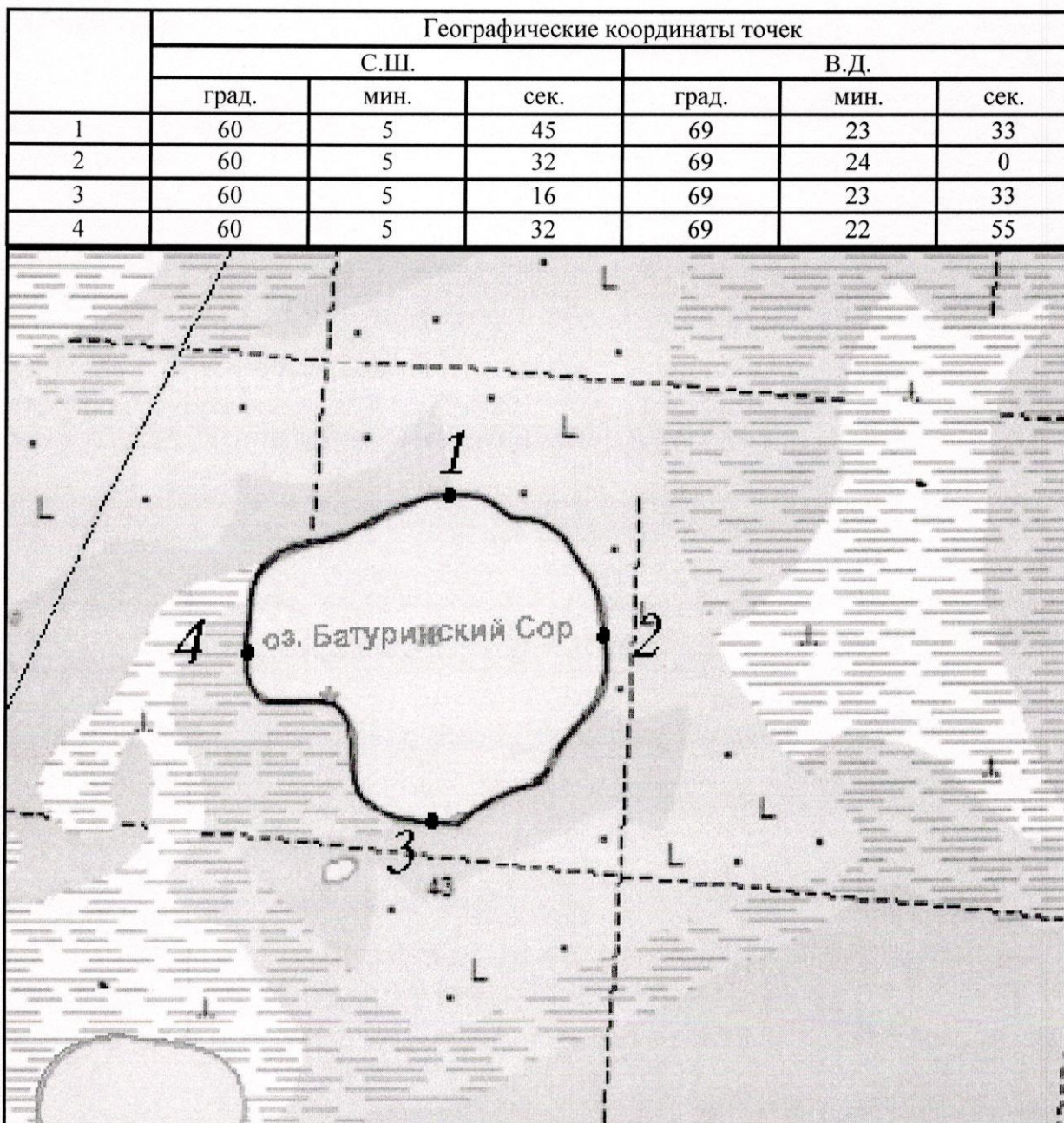
В случае неисполнения или ненадлежащего исполнения своих обязательств по настоящему Договору стороны несут ответственность в соответствии с законодательством Российской Федерации положениями договора пользования рыбоводным участком.

Стороны не несут ответственность за ненадлежащее исполнение своих обязательств по Договору пользования рыбоводным участком, если это явилось следствием наступления обстоятельств непреодолимой силы, которые включают, в частности, землетрясение, наводнение и аналогичные стихийные бедствия, иные чрезвычайные ситуации, а также в случае причинения вреда третьими лицами, установленного актом уполномоченного органа государственной власти. О наступлении обстоятельств непреодолимой силы заинтересованная Сторона должна незамедлительно, письменно уведомить другую Сторону с представлением документов, подтверждающих наступление таких обстоятельств, их непреодолимость для заинтересованной Стороны и безусловность их влияния на неисполнение заинтересованной Стороной своих обязательств по Договору пользования рыбоводным участком. В отсутствие подобного уведомления, заинтересованная Сторона не вправе ссылаться на наступление обстоятельств непреодолимой силы.

Лица, виновные в нарушении законодательства Российской Федерации, регулирующего отношения в области аквакультуры (рыбоводства), несут уголовную, административную, иную ответственность в соответствии с законодательством Российской Федерации.

Схема рыбоводного участка с указанием границ

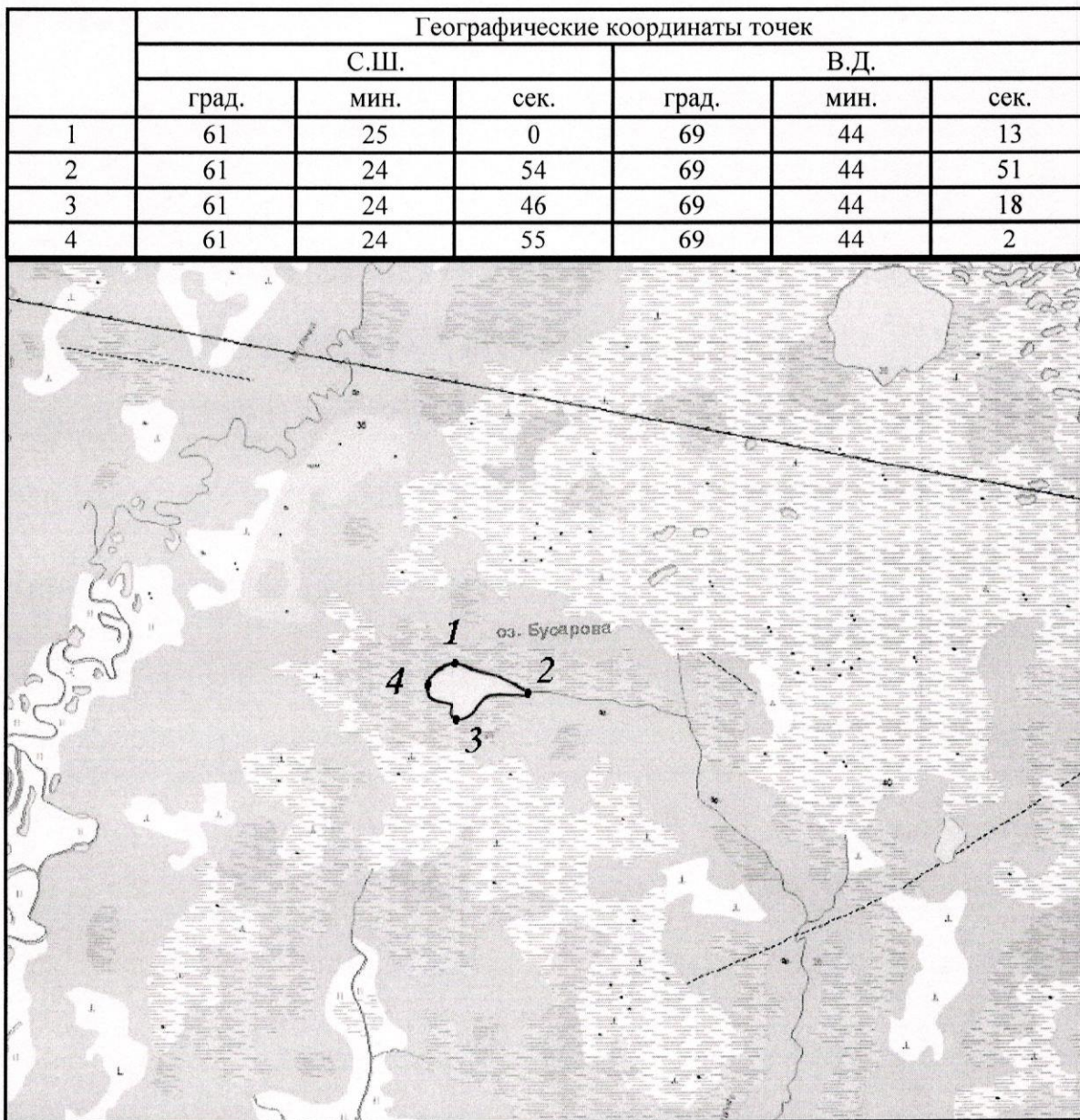
СХЕМА ВОДНОГО ОБЪЕКТА



Условные обозначения:

— Граница рыбоводного участка

Границы рыбоводного участка включают в себя всю акваторию озера Батурицкий Сор, точки 1, 2, 3, 4 соединены по береговой линии.

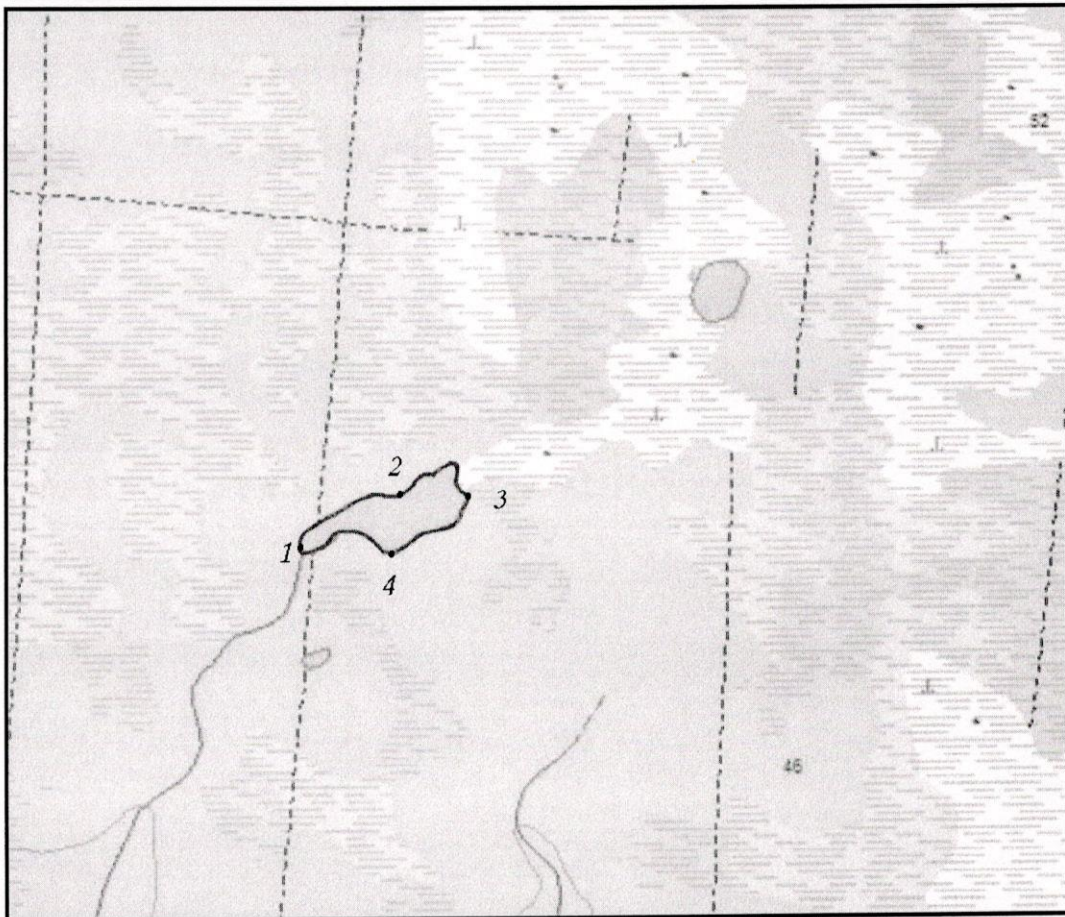
Схема рыбоводного участка с указанием границ**СХЕМА ВОДНОГО ОБЪЕКТА****Условные обозначения:**

— Граница рыбоводного участка

Границы рыбоводного участка включают в себя всю акваторию озера Бусарова, точки 1, 2, 3, 4 соединены по береговой линии.

Схема рыбоводного участка с указанием границ**СХЕМА ВОДНОГО ОБЪЕКТА**

	Географические координаты точек					
	С.Ш.			В.Д.		
	град.	мин.	сек.	град.	мин.	сек.
1	60	50	31	69	53	56
2	60	50	41	69	54	22
3	60	50	39	69	54	42
4	60	50	32	69	54	21

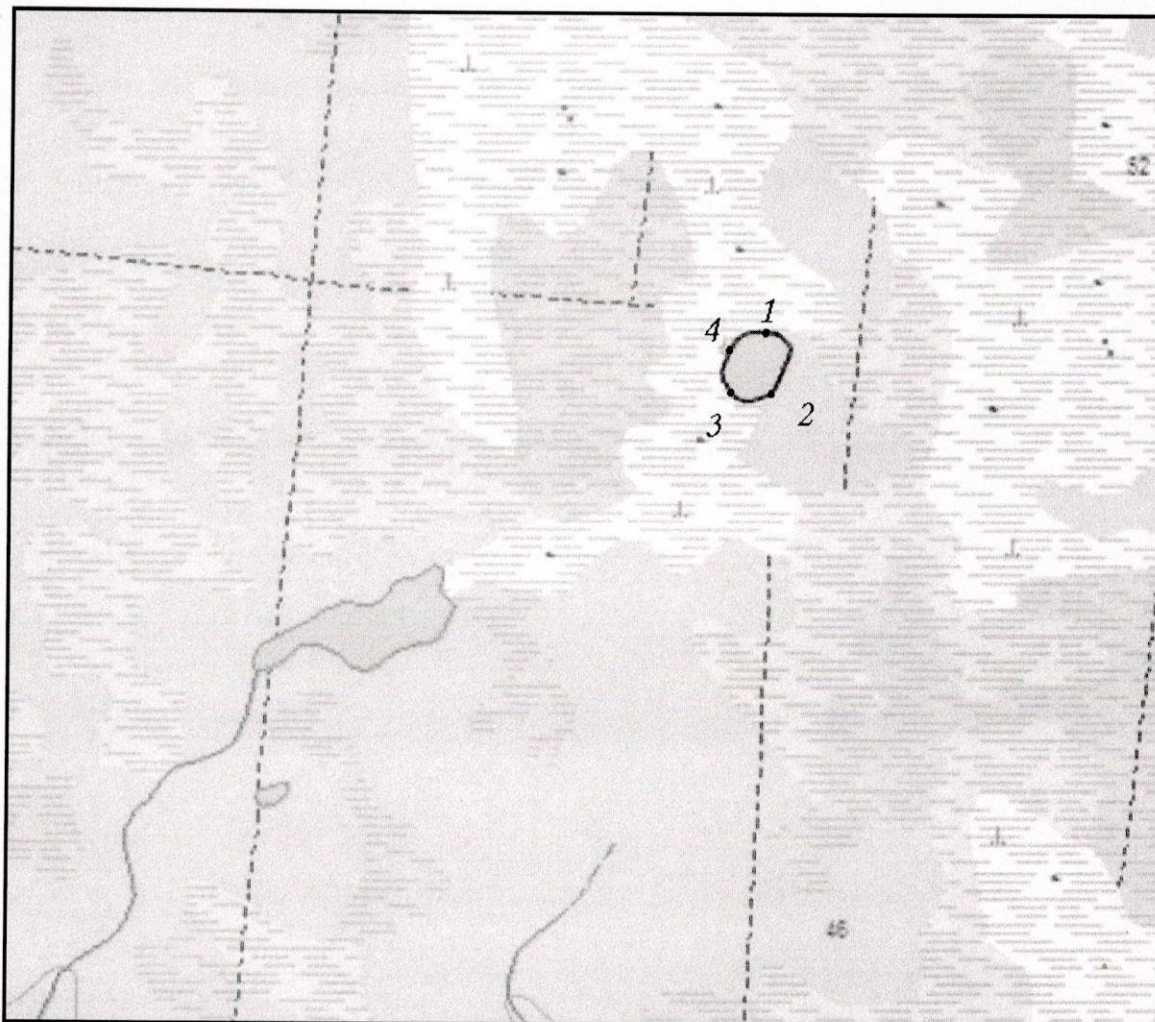
**Масштаб 1:20 000****Условные обозначения:**

— Граница рыбоводного участка

Границы рыбоводного участка включают в себя всю акваторию озера б/н

Схема рыбоводного участка с указанием границ**СХЕМА ВОДНОГО ОБЪЕКТА**

	Географические координаты точек					
	С.Ш.			В.Д.		
	град.	мин.	сек.	град.	мин.	сек.
1	60	51	16	69	55	48
2	60	51	12	69	55	53
3	60	51	7	69	55	42
4	60	51	13	69	55	40



Масштаб 1:20 000

Условные обозначения:

— Граница рыбоводного участка

Границы рыбоводного участка включают в себя всю акваторию озера б/н