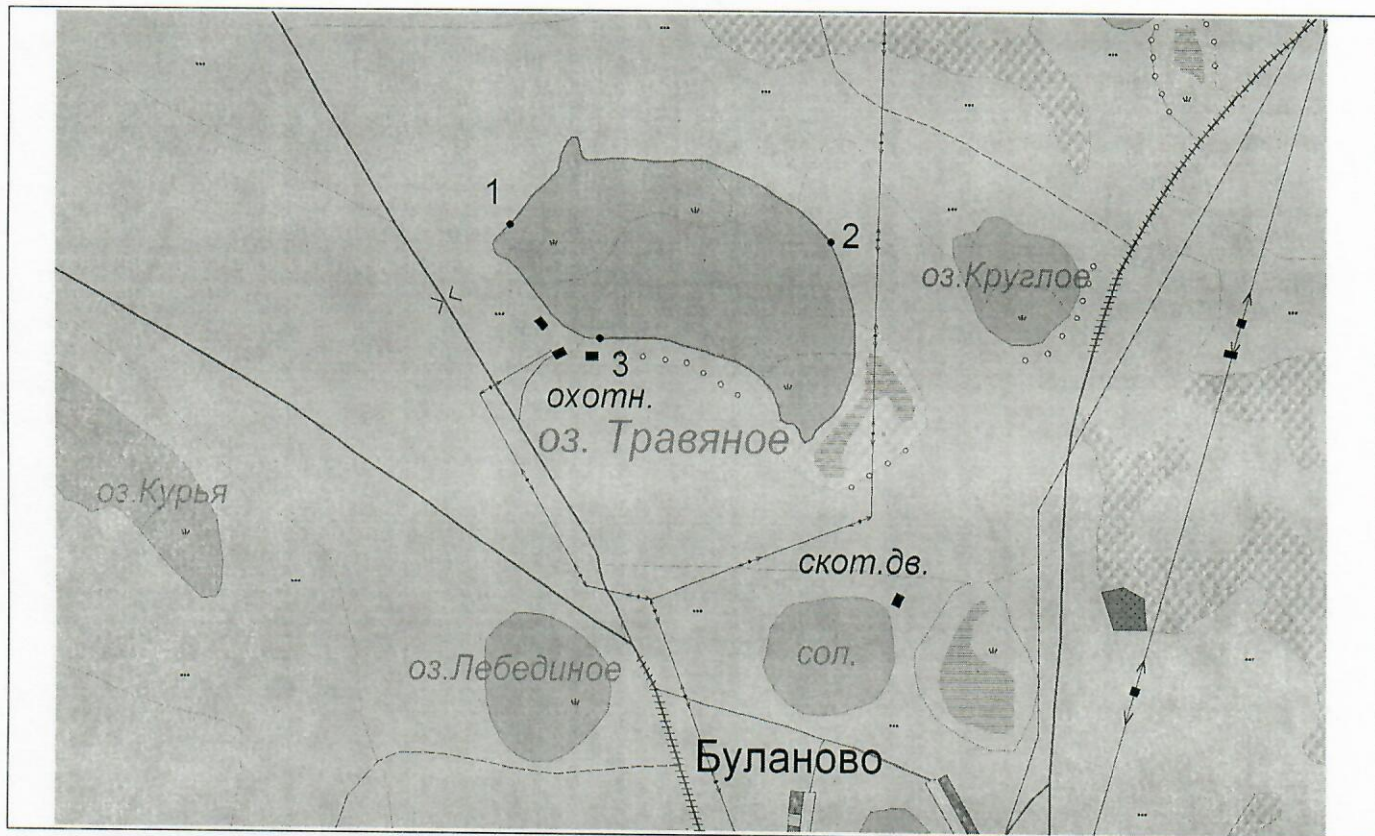


СХЕМА ГРАНИЦ РЫБОВОДНОГО УЧАСТКА

Наименование рыбоводного участка	Площадь рыбовод- ного участка, га	Площадь водного объекта, га	Географические координаты рыбоводного участка			Цель исполь- зования рыбоводного участка	Место располо- жения рыбоводного участка
			№ точ- ки	С.Ш.	В.Д.		
Озеро Травяное (н.п. Буланово)	84,5	84,5	1	54°30'49"	62°37'07"	Товарное рыбоводство	Октябрьский муниципальный район
			2	54°30'47"	62°38'15"		
			3	54°30'35"	62°37'26"		



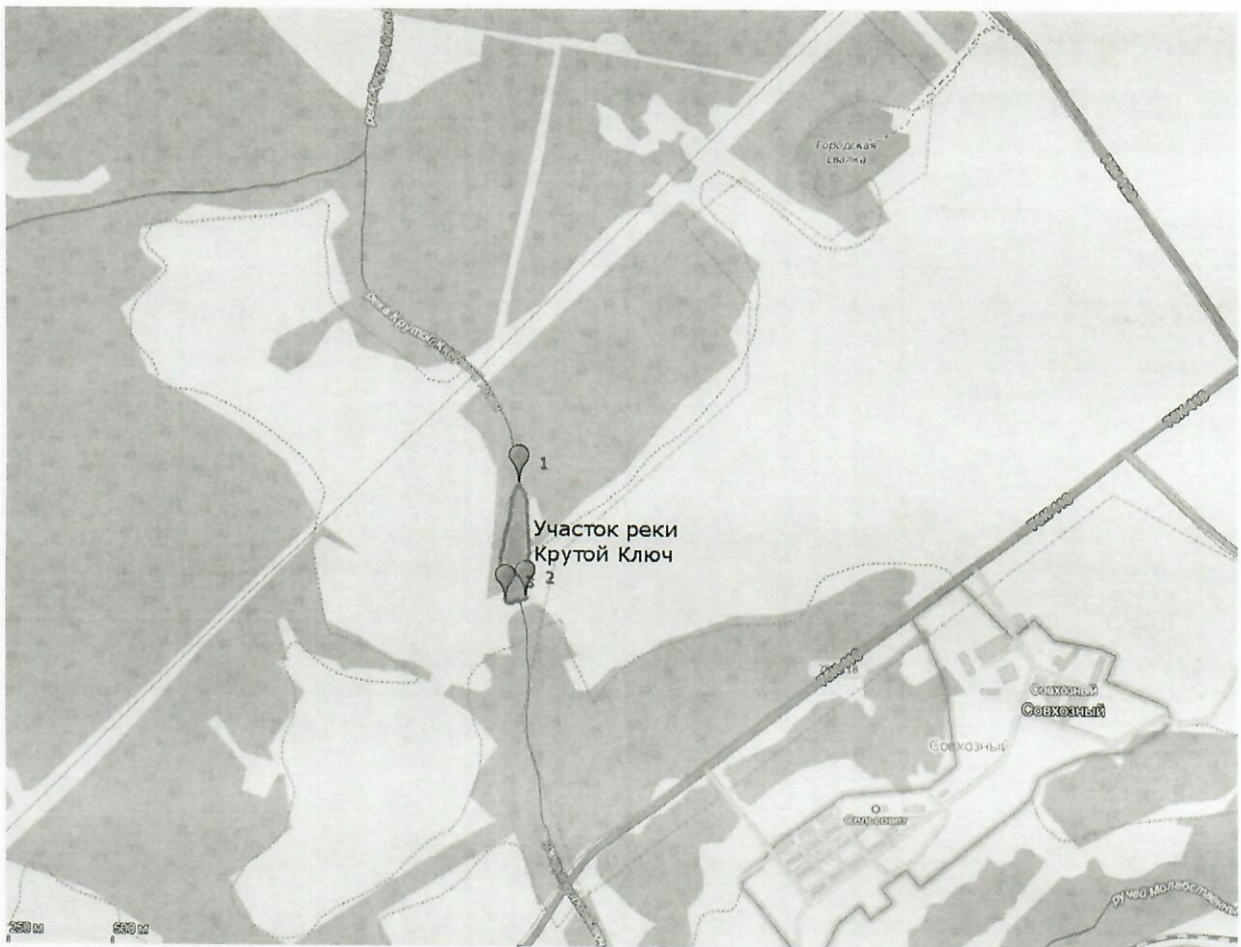
1:25 000

Условные обозначения:

- Границы населенных пунктов;
- Границы рыбоводного участка;
- 1 Точки границ рыбоводного участка;

СХЕМА ГРАНИЦ РЫБОВОДНОГО УЧАСТКА

Наименование рыбоводного участка	Площадь рыбоводн ого участка, га	Площадь водного объекта, га	Географические координаты рыбоводного участка			Цель исполь- зования рыбоводн ого участка	Место располо- жения рыбоводного участка
			№ точки	С.Ш.	В.Д.		
Участок реки Крутой Ключ	1,1	1,1	1	54°50'12"	58°21'24"	Товарное рыбоводство	Катав- Ивановский муниципальный район
			2	54°50'13"	58°21'25"		
			3	54°50'02"	58°21'22"		



Условные обозначения:

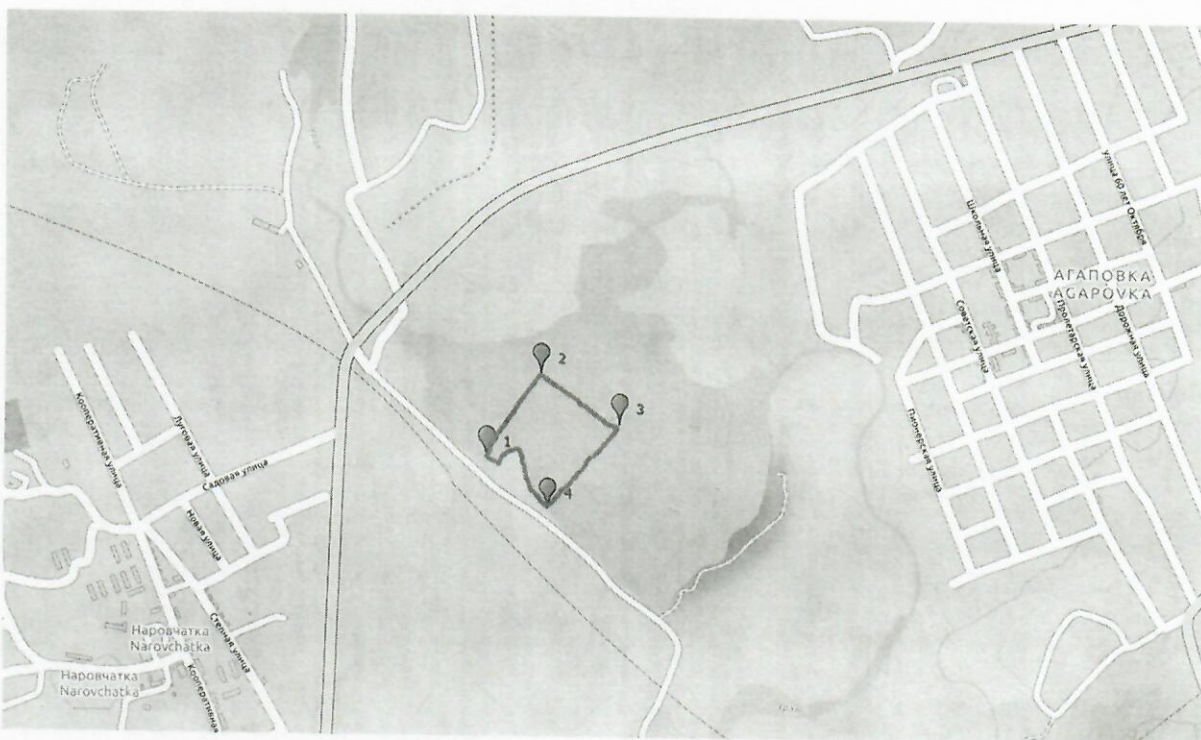
———— Границы рыболовного участка;



Точки границ рыболовного участка.

СХЕМА ГРАНИЦ РЫБОВОДНОГО УЧАСТКА

Наименование рыбоводного участка	Площадь рыбовод- ного участка, га	Площадь водного объекта, га	Географические координаты рыбоводного участка			Цель исполь- зования рыбоводн ого участка	Место располо- жения рыбоводного участка
			№ точки	С.Ш.	В.Д.		
Участок реки Урал (н.п. Агаповка)	7,5	7,5	1	53°14'32"	59°06'29"	Товарное рыбоводство	Агаповский муниципальный район
			2	53°17'40"	59°06'37"		
			3	53°17'35"	59°06'50"		
			4	53°17'27"	59°06'39"		



Масштаб 1:10000

Условные обозначения:

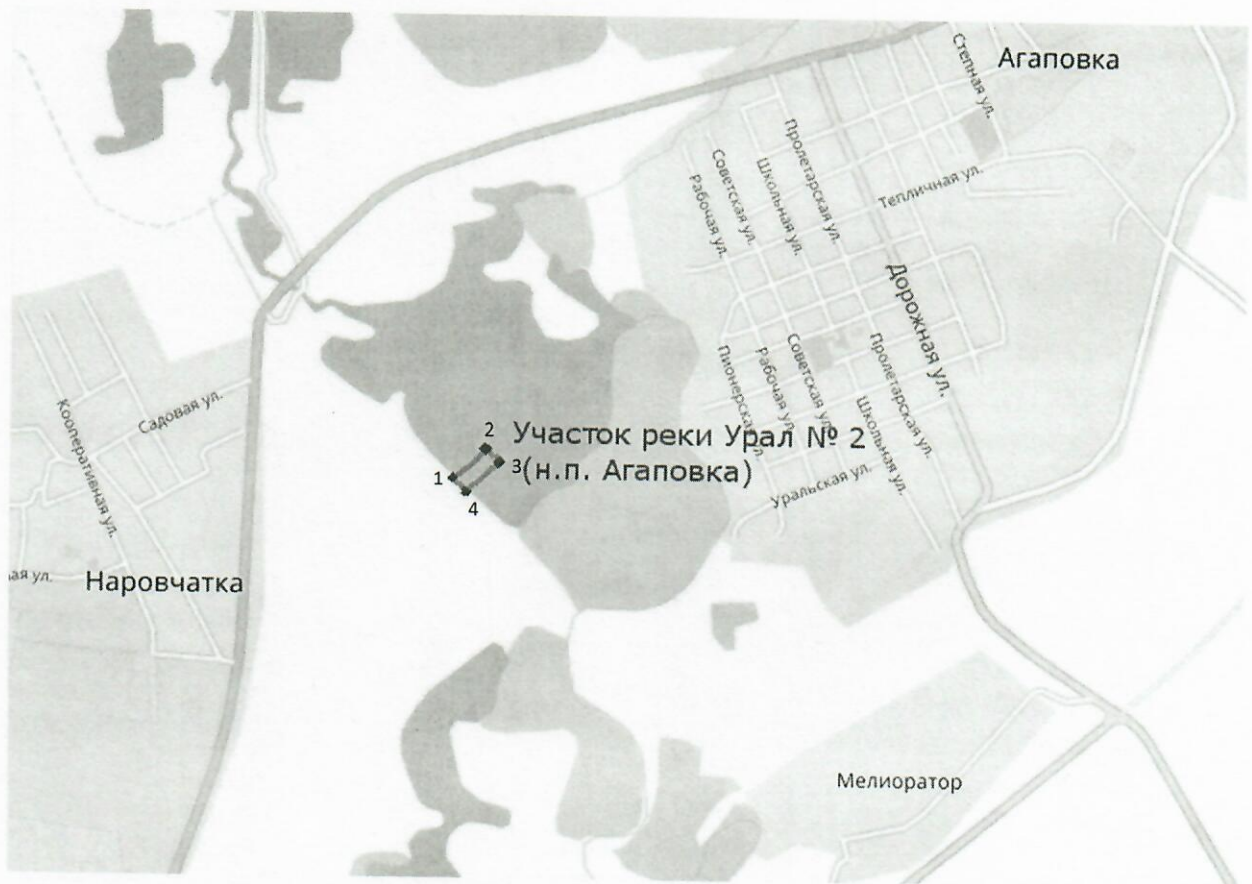
— Границы рыболовного участка;



Точки границ рыболовного участка.

СХЕМА ГРАНИЦ РЫБОВОДНОГО УЧАСТКА

Наименование рыбоводного участка	Площадь рыбовод- ного участка, га	Площадь водного объекта, га	Географические координаты рыбоводного участка			Цель исполь- зования рыбоводн ого участка	Место располо- жения рыбоводного участка
			№ точки	С.Ш.	В.Д.		
Участок реки Урал № 2 (н.п. Агаповка)	1,0	1,0	1	53°17'23"	59°06'45"	Товарное рыбоводство	Агаповский муниципальный район
			2	53°17'27"	59°06'53"		
			3	53°17'26"	59°06'55"		
			4	53°17'21"	59°06'47"		



Масштаб 1:10000

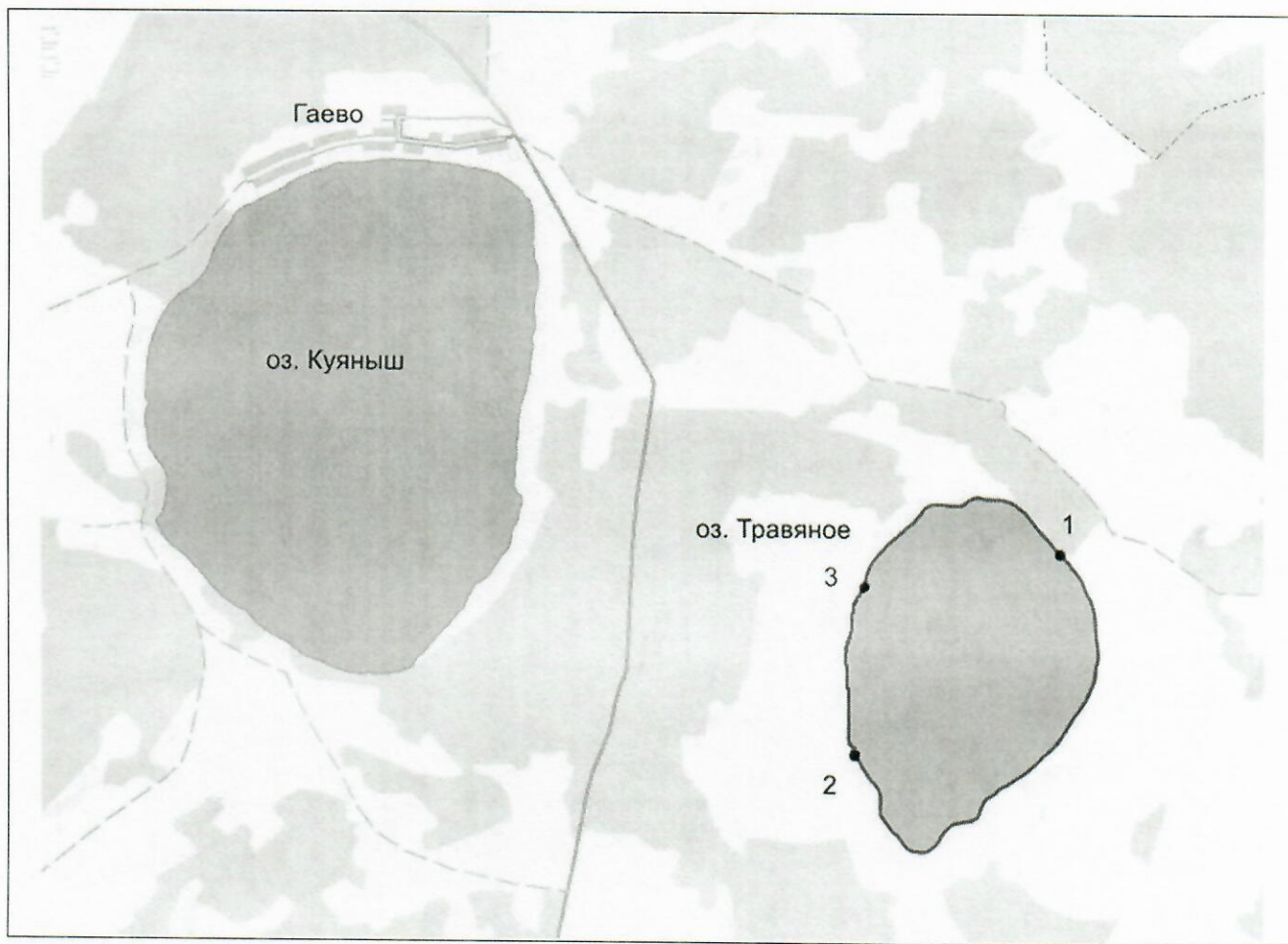
Условные обозначения:

— Границы рыбоводного участка;

●¹ Точки границ рыбоводного участка.

СХЕМА ГРАНИЦ РЫБОВОДНОГО УЧАСТКА

Наименование рыбоводного участка	Площадь рыбовод- ного участка, га	Площадь водного объекта, га	Географические координаты рыбоводного участка			Цель исполь- зования рыб- оводного участка	Место располо- жения рыбоводного участка
			№ точ- ки	С.Ш.	В.Д.		
Озеро Травяное (н.п. Гаево)	220,0	220,0	1	56°16'50"	61°31'56"	Товарное рыбоводство	Каслинский муниципальный район
			2	56°16'10"	61°30'37"		
			3	56°16'42"	61°30'42"		



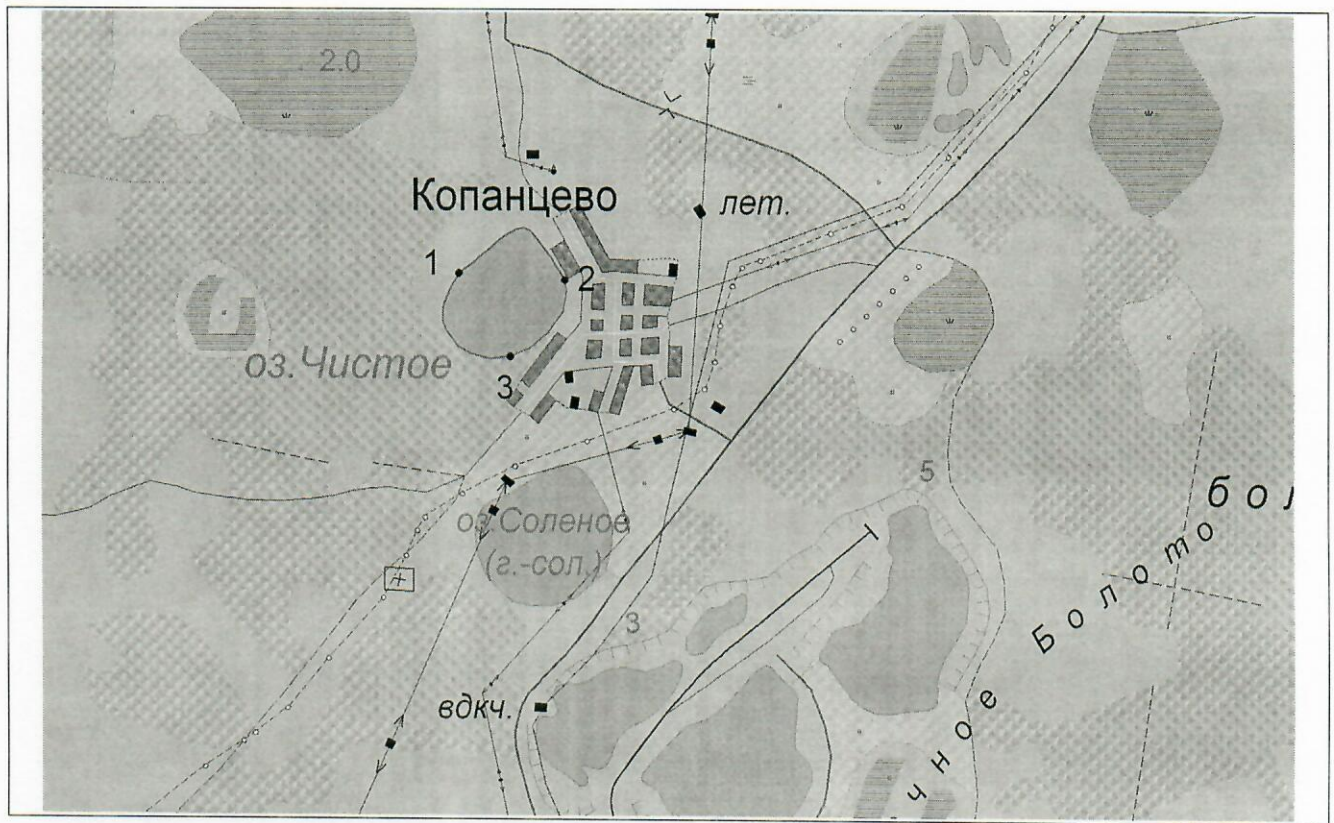
1:50 000

Условные обозначения:

- Границы рыболовного участка;
- 1 Точки границ рыболовного участка;

СХЕМА ГРАНИЦ РЫБОВОДНОГО УЧАСТКА

Наименование рыбоводного участка	Площадь рыбовод- ного участка, га	Площадь водного объекта, га	Географические координаты рыбоводного участка			Цель исполь- зования рыб- оводного участка	Место располо- жения рыбоводного участка
			№ точ- ки	С.Ш.	В.Д.		
Озеро Чистое (н.п. Копанцево)	54,0	54,0	1 2 3	54°29'20" 54°29'19" 54°29'10"	61°23'18" 61°23'42" 61°23'22"	Товарное рыбоводство	Увельский муниципальный район



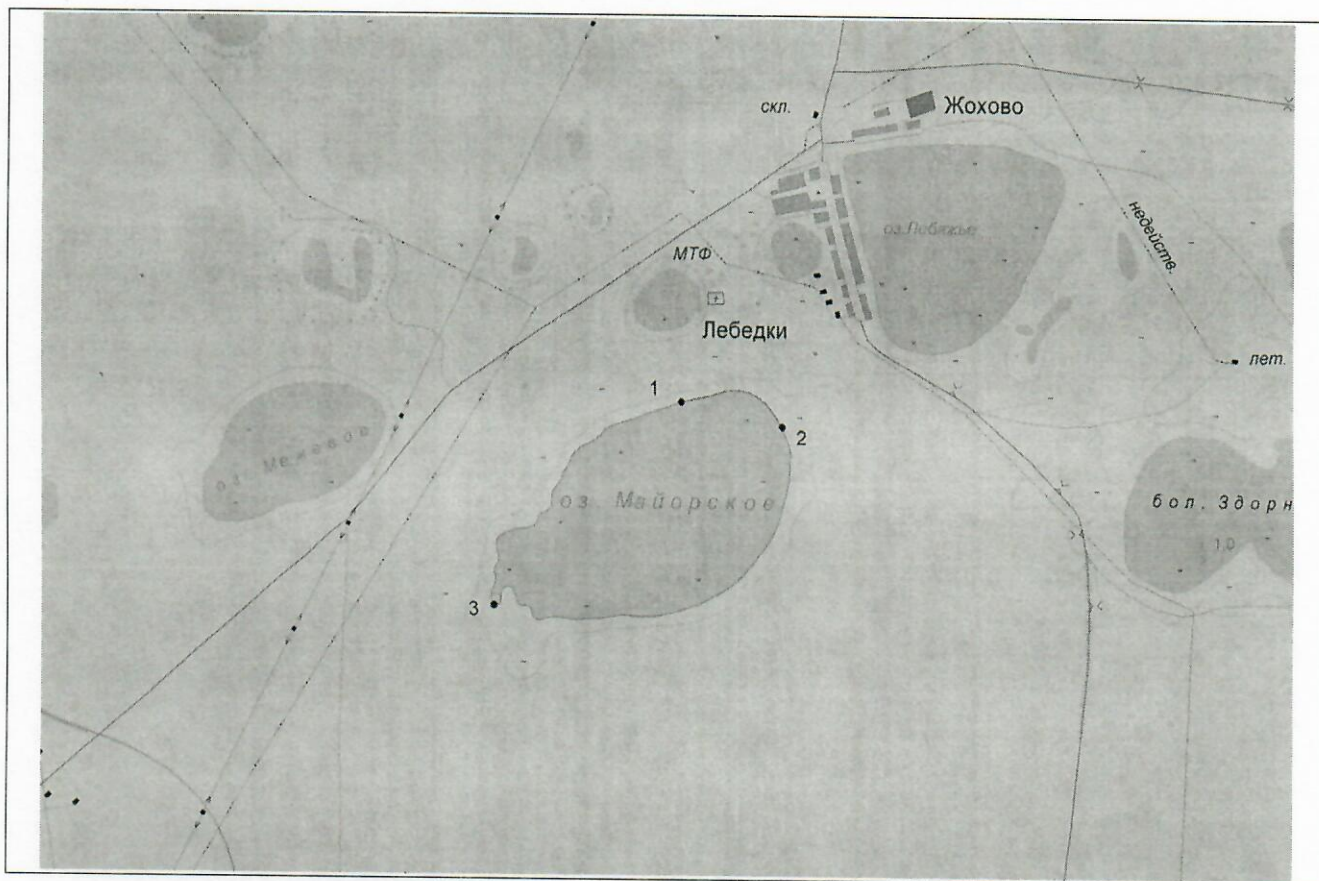
1:25 000

Условные обозначения:

- Границы населенных пунктов;
- Границы рыбоводного участка;
- 1 Точки границ рыбоводного участка;

СХЕМА ГРАНИЦ РЫБОВОДНОГО УЧАСТКА

Наименование рыбоводного участка	Площадь рыбовод- ного участка, га	Площадь водного объекта, га	Географические координаты рыбоводного участка			Цель исполь- зования рыб- оводного участка	Место располо- жения рыбоводного участка
			№ точ- ки	С.Ш.	В.Д.		
Озеро Майорское	240,0	240,0	1 2 3	54°26'49" 54°26'43" 54°26'00"	62°49'36" 62°50'16" 62°48'20"	Товарное рыбоводство	Октябрьский муниципальный район



1:50 000

Условные обозначения:

- Границы населенных пунктов;
- Границы рыбоводного участка;
- 1 Точки границ рыбоводного участка;

СХЕМА ГРАНИЦ РЫБОВОДНОГО УЧАСТКА

Наименование рыбоводного участка	Площадь рыбовод- ного участка, га	Площадь водного объекта, га	Географические координаты рыбоводного участка			Цель исполь- зования рыб- оводного участка	Место располо- жения рыбоводного участка
			№ точ- ки	С.Ш.	В.Д.		
Озеро Тегда	68,0	68,0	1	54°14'38"	62°47'47"	Товарное рыбоводство	Октябрьский муниципальный район
			2	54°14'40"	62°48'11"		
			3	54°14'27"	62°48'17"		



1:25 000

Условные обозначения:

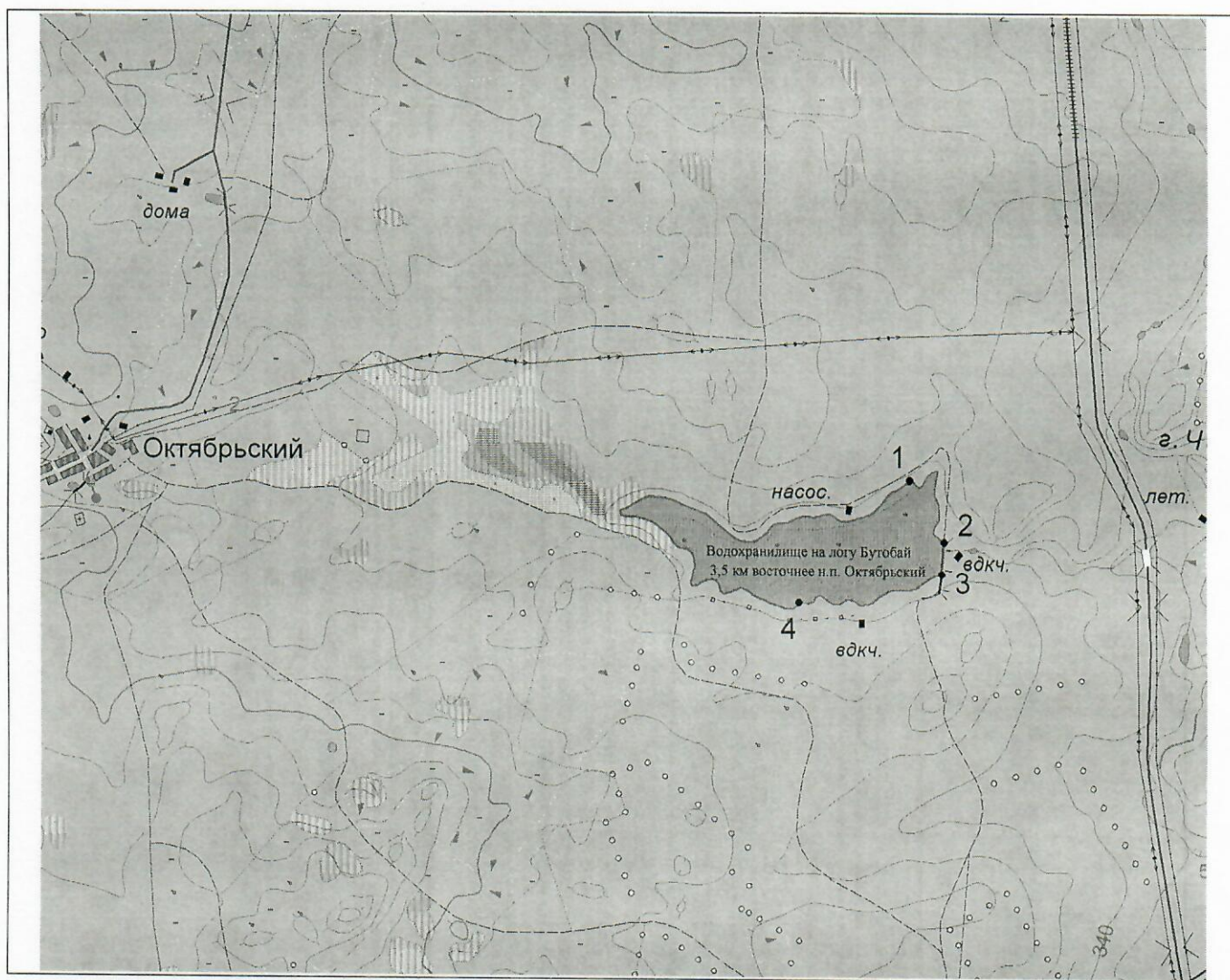
----- Границы населенных пунктов;

———— Границы рыбоводного участка;

● 1 Точки границ рыбоводного участка;

СХЕМА ГРАНИЦ РЫБОВОДНОГО УЧАСТКА

Наименование рыбоводного участка	Площадь рыбовод- ного участка, га	Площадь водного объекта, га	Географические координаты рыбоводного участка			Цель исполь- зования рыб- оводного участка	Место располо- жения рыбоводного участка
			№ точки	С.Ш.	В.Д.		
Водохранилище на логу Бутобай 3,5 км восточнее н.п. Октябрьский Кизильского муниципального района	180,0	180,0	1	52°49'10''	59°09'19''	Товарное рыбоводство	Кизильский муниципальный район
			2	52°48'56''	59°09'33''		
			3	52°48'48''	59°09'33''		
			4	52°48'40''	59°08'39''		



1:50 000

Условные обозначения:

----- Границы населенных пунктов;

———— Границы рыбоводного участка;

1

● Точки границ рыбоводного участка;

СХЕМА ГРАНИЦ РЫБОВОДНОГО УЧАСТКА

Наименование рыбоводного участка	Площадь рыбовод- ного участка, га	Площадь водного объекта, га	Географические координаты рыбоводного участка			Цель исполь- зования рыб- оводного участка	Место располо- жения рыбоводного участка
			№ точ- ки	С.Ш.	В.Д.		
Озеро Фреликово	52,0	52,0	1	54°18'21"	62°58'23"	Товарное рыбоводство	Октябрьский муниципальный район
			2	54°18'15"	62°58'36"		
			3	54°18'01"	62°58'16"		



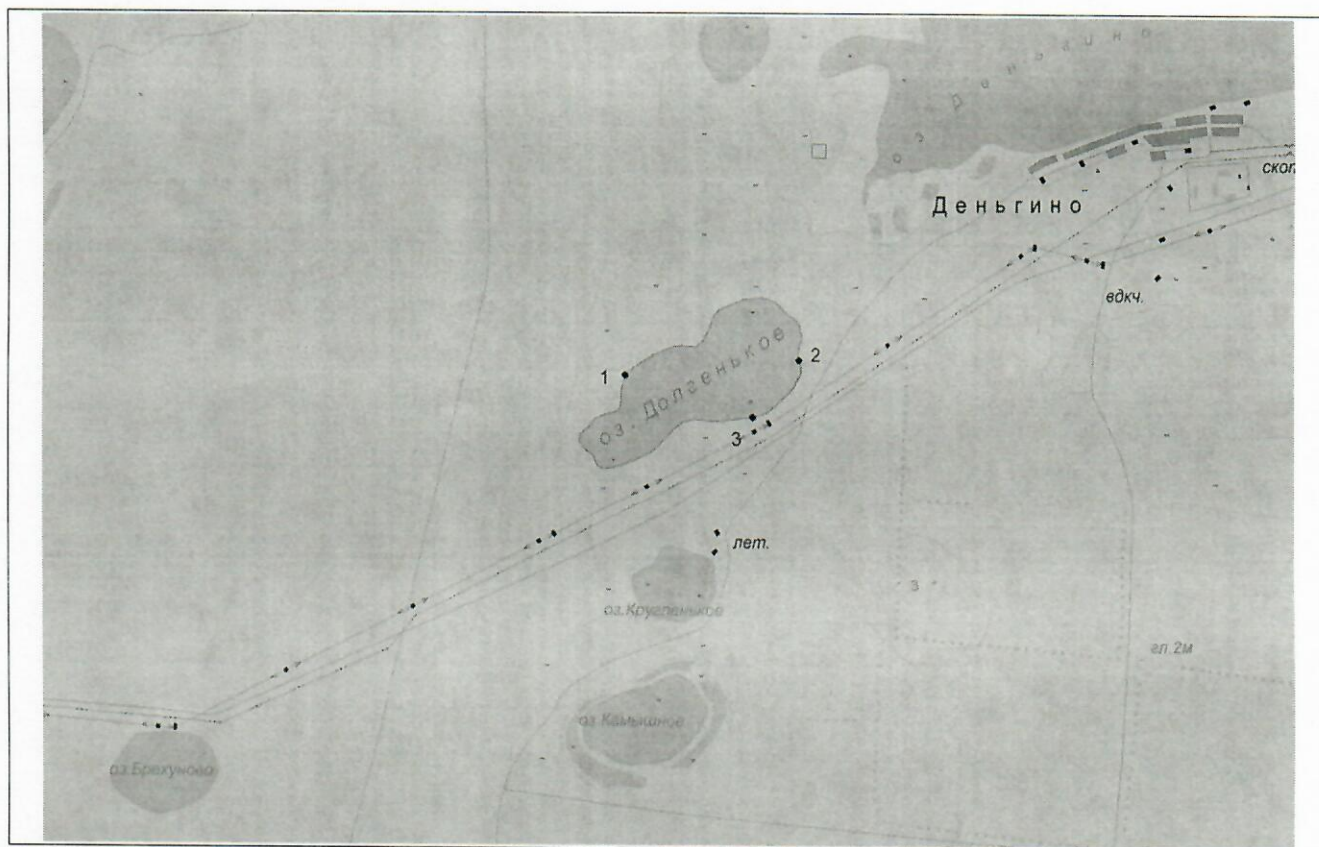
1:25 000

Условные обозначения:

- Границы населенных пунктов;
- Границы рыбоводного участка;
- 1 Точки границ рыбоводного участка;

СХЕМА ГРАНИЦ РЫБОВОДНОГО УЧАСТКА

Наименование рыбоводного участка	Площадь рыбовод- ного участка, га	Площадь водного объекта, га	Географические координаты рыбоводного участка			Цель исполь- зования рыб- оводного участка	Место располо- жения рыбоводного участка
			№ точ- ки	С.Ш.	В.Д.		
Озеро Долгенькое	101,0	101,0	1	54°14'55"	62°38'58"	Товарное рыбоводство	Октябрьский муниципальный район
			2	54°14'59"	62°40'11"		
			3	54°14'45"	62°39'51"		



1:50 000

Условные обозначения:

----- Границы населенных пунктов;

———— Границы рыбоводного участка;

● 1 Точки границ рыбоводного участка;

СХЕМА ГРАНИЦ РЫБОВОДНОГО УЧАСТКА

Наименование рыбоводного участка	Площадь рыбоводн ого участка, Га	Площадь водного объекта, Га	Географические координаты рыбоводного участка			Цель использо вания рыбовод ного участка	Место расположен ия рыбоводног о участка
			№ точки	С.Ш.	В.Д.		
Водохранилище на балке Боровая (2 км на север от н.п. Бреды)	146,0	146,0	1	52°28'20"	60°17'34"	Товарное рыбовод ство	Брединский муниципал ьный район
			2	52°26'54"	60°18'35"		
			3	52°27'00"	60°18'13"		



1:25000

Условные обозначения:



Границы муниципальных образований

Границы рыбоводного участка

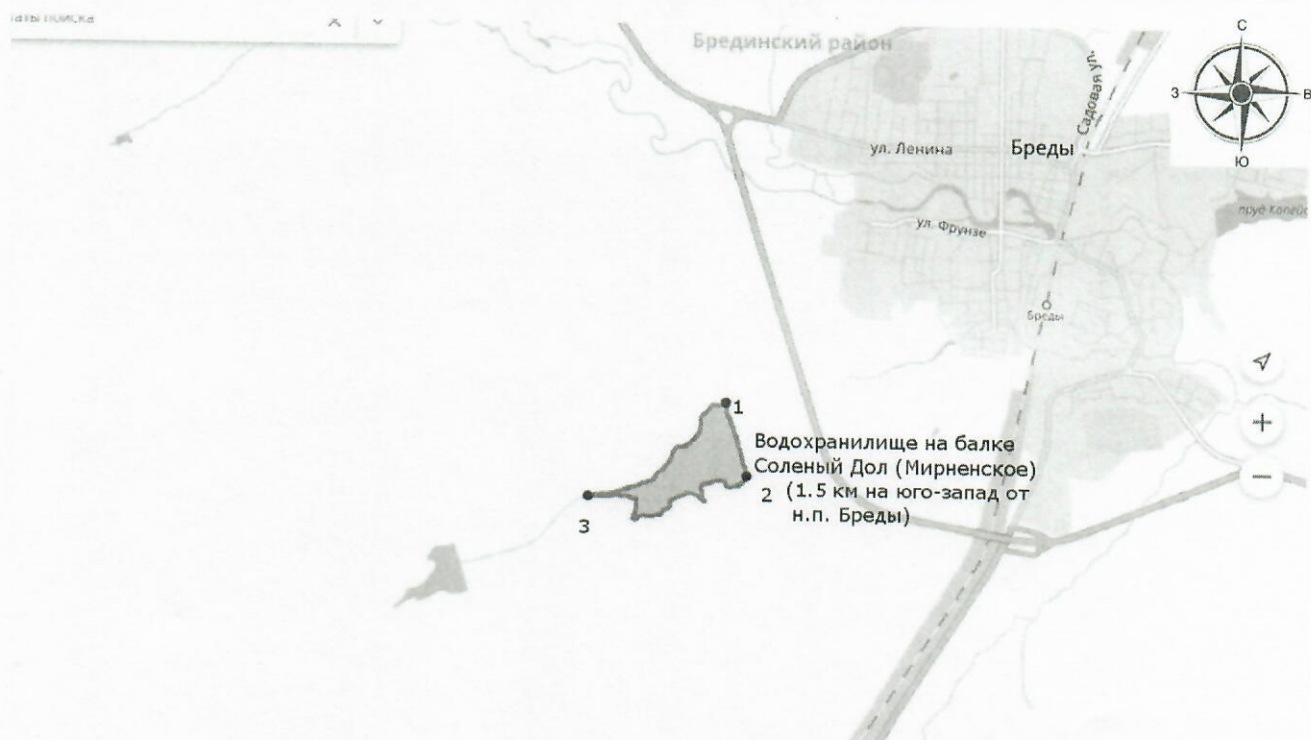


1

Точка границ рыбоводного участка


СХЕМА ГРАНИЦ РЫБОВОДНОГО УЧАСТКА

Наименование рыбоводного участка	Площадь рыбоводн ого участка, Га	Площадь водного объекта, Га	Географические координаты рыбоводного участка			Цель использо вания рыбовод ного участка	Место расположен ия рыбоводног о участка
			№ точки	С.Ш.	В.Д.		
Водохранилище на балке Солёный Дол (Мирненское) (1,5 км на юго-запад от н.п. Бреды)	73,0	73,0	1	52°24'02"	60°17'50"	Товарное рыбовод ство	Брединский муниципал ьный район
			2	52°23'41"	60°18'01"		
			3	52°23'34"	60°16'37"		



1:15000

Условные обозначения:



Границы муниципальных образований

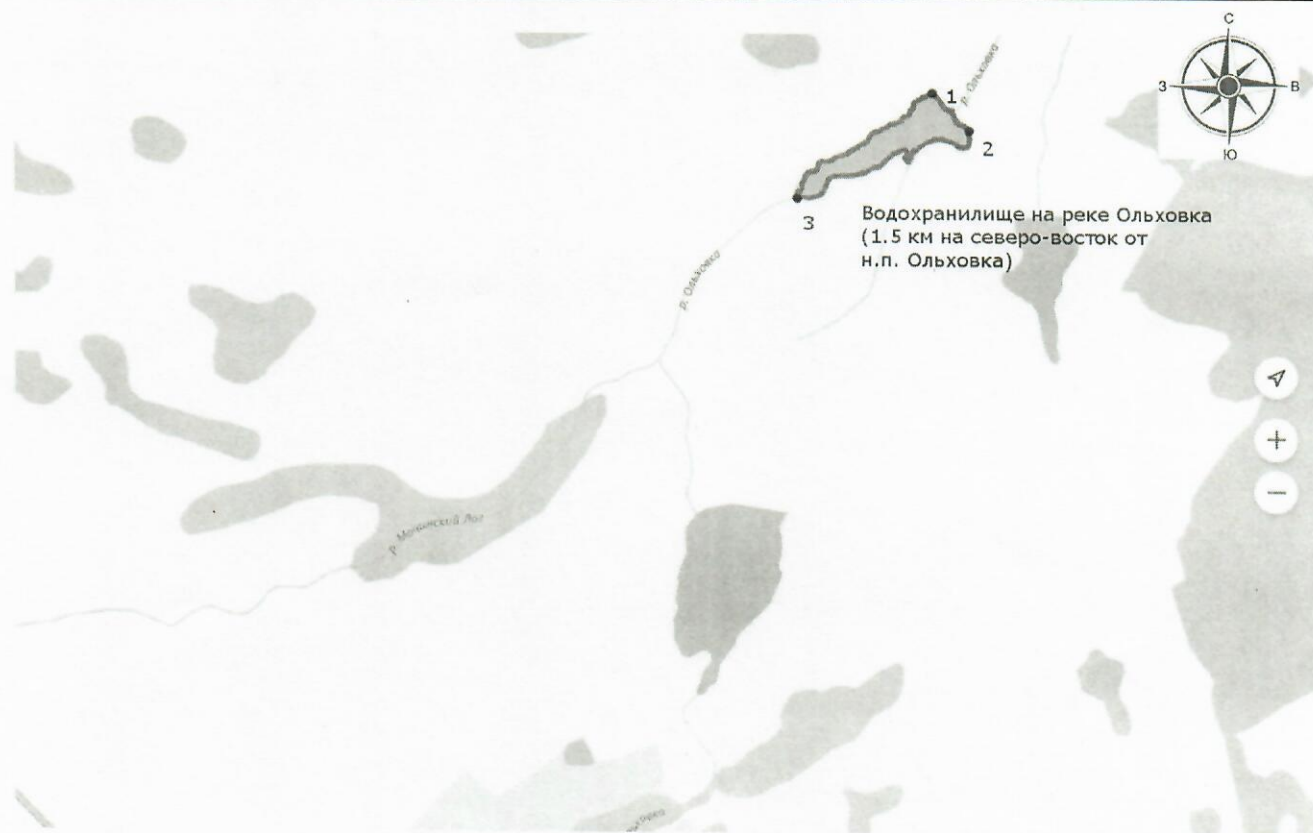
Границы рыбоводного участка



Точка границ рыбоводного участка

СХЕМА ГРАНИЦ РЫБОВОДНОГО УЧАСТКА

Наименование рыбоводного участка	Площадь рыбоводного участка, Га	Площадь водного объекта, Га	Географические координаты рыбоводного участка			Цель использо- вания рыбоводного участка	Место расположен- ия рыбоводного участка
			№ точки	С.Ш.	В.Д.		
Водохранилище на реке Ольховка (1,5 км на северо- восток от н.п. Ольховка)	20,0	20,0	1	53°14'50"	60°38'07"	Товарное рыбовод- ство	Карталинск ий муниципал ьный район
			2	53°14'44"	60°38'18"		
			3	53°14'34"	60°37'32"		



1:20000

Условные обозначения:



Границы муниципальных образований



Границы рыболовного участка



1

Точка границ рыболовного участка

СХЕМА ГРАНИЦ РЫБОВОДНОГО УЧАСТКА

Наименование рыбоводного участка	Площадь рыбовод- ного участка, га	Площадь водного объекта, га	Географические координаты рыбоводного участка			Цель исполь- зования рыб- оводного участка	Место располо- жения рыбоводного участка
			№ точ- ки	С.Ш.	В.Д.		
Озеро Кирпичное	48,0	48,0	1 2 3	54°14'02" 54°14'03" 54°13'38"	62°31'51" 62°32'11" 62°31'38"	Товарное рыбоводство	Октябрьский муниципальный район



1:25 000

Условные обозначения:

----- Границы населенных пунктов;

———— Границы рыбоводного участка;

● 1 Точки границ рыбоводного участка;

СХЕМА ГРАНИЦ РЫБОВОДНОГО УЧАСТКА

Наименование рыбоводного участка	Площадь рыбоводн ого участка, Га	Площадь водного объекта, Га	Географические координаты рыбоводного участка			Цель использо вания рыбовод ного участка	Место расположен ия рыбоводног о участка
			№ точки	С.Ш.	В.Д.		
Водохранилище на ручье Шулемка (н.п. Петромихайловка)	2,4	2,4				Товарное рыбовод ство	Саткинский муниципал ьный район
			1	55°17'43"	58°53'40"		
			2	55°17'35"	58°53'44"		
			3	55°17'34"	58°53'41"		
			4	55°17'42"	58°53'39"		



1:10000

Условные обозначения:



Границы муниципальных образований



Границы рыболовного участка

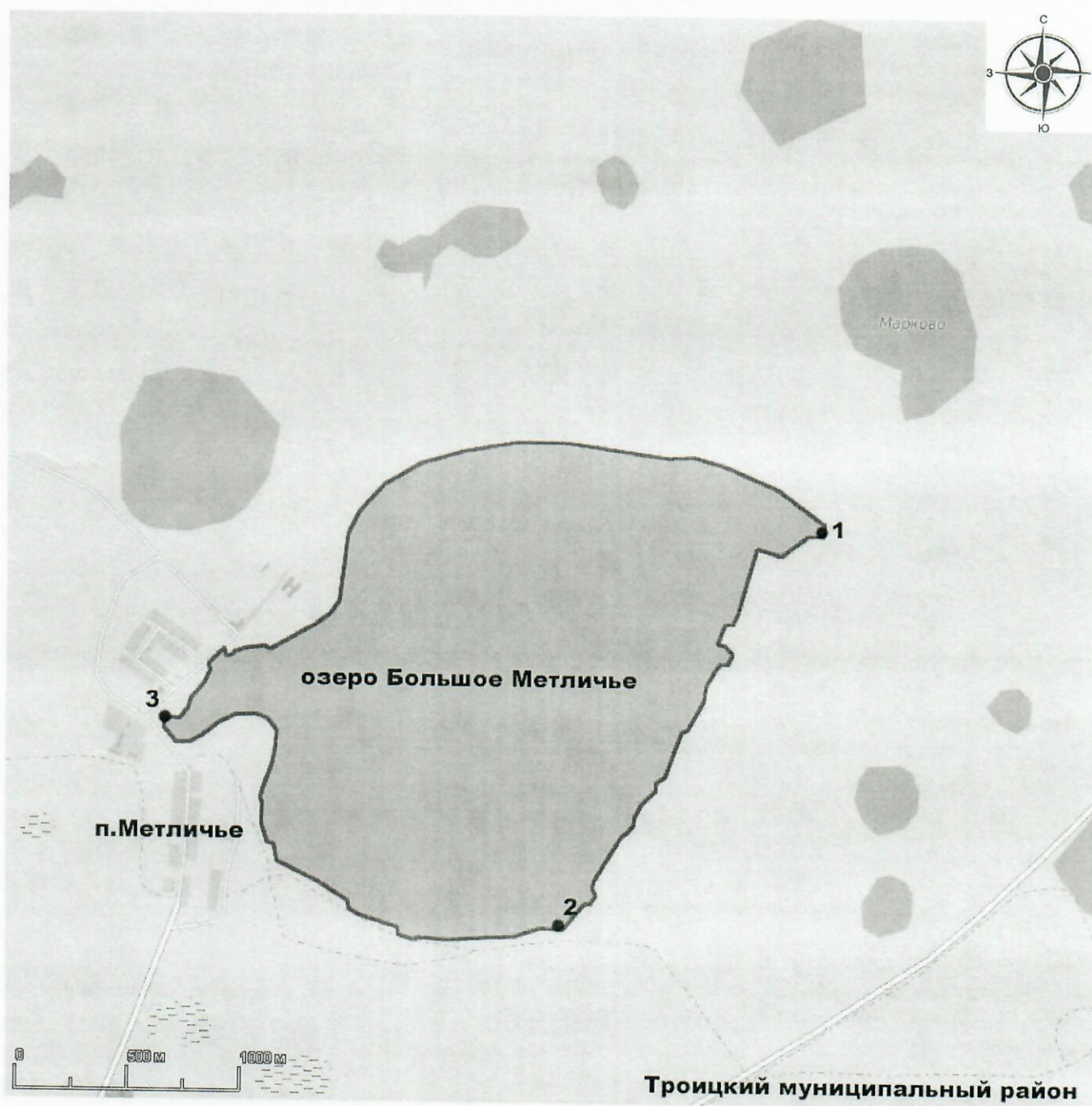


1

Точка границ рыболовного участка

СХЕМА ГРАНИЦ РЫБОВОДНОГО УЧАСТКА

Наименование рыболовного участка	Площадь рыболовного участка, Га	Площадь водного объекта, Га	Географические координаты			Цель использования рыболовного участка	Место расположения рыболовного участка
			№ точки	С.Ш.	В.Д.		
Озеро Большое Метлилье	410,0	410,0				Товарное рыболовство	Троицкий муниципальный район
			1	54°15'00"	61°43'53"		
			2	54°14'04"	61°42'51"		
			3	54°14'33"	61°41'15"		



1:50000

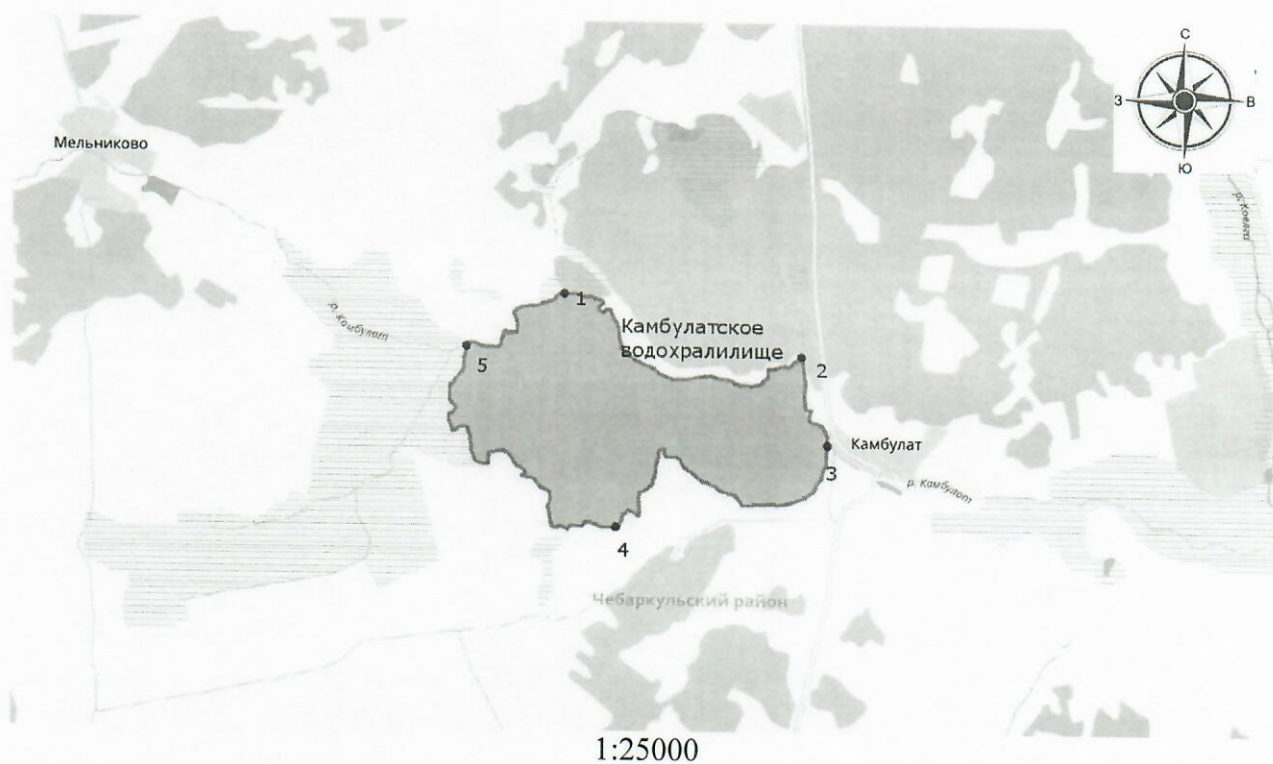
Условные обозначения:



Границы рыболовного участка
Точка границ рыбопромыслового участка

СХЕМА ГРАНИЦ РЫБОВОДНОГО УЧАСТКА

Наименование рыбоводного участка	Площадь рыбовод- ного участка, Га	Площадь водного объекта, Га	Географические координаты рыбоводного участка			Цель исполь- зования рыбоводного участка	Место распо- ложения рыбоводного участка
			№ точки	С.Ш.	В.Д.		
Камбулатское водохранилище	440,0	440,0	1	54°51'55"	60°31'00"	Товарное рыбоводство	Чебаркульский муниципальный район
			2	54°51'35"	60°33'16"		
			3	54°51'06"	60°33'31"		
			4	54°50'38"	60°31'32"		
			5	54°51'37"	60°30'05"		



Условные обозначения:



Границы рыбоводного участка
Точка границ рыбоводного участка

СХЕМА ГРАНИЦ РЫБОВОДНОГО УЧАСТКА

Наименование рыбоводного участка	Площадь рыбоводного участка, Га	Площадь водного объекта, Га	Географические координаты рыбоводного участка			Цель использования рыбоводного участка	Место расположения рыбоводного участка
			№ точки	С.Ш.	В.Д.		
Озеро Треустан	2340,0	2340,0	1	55°06'50"	62°00'29"	Товарное рыбоводство	Красноармейский муниципальный район
			2	55°04'05"	62°05'07"		
			3	55°01'45"	62°01'09"		
			4	55°05'05"	61°58'08"		



1:125 000

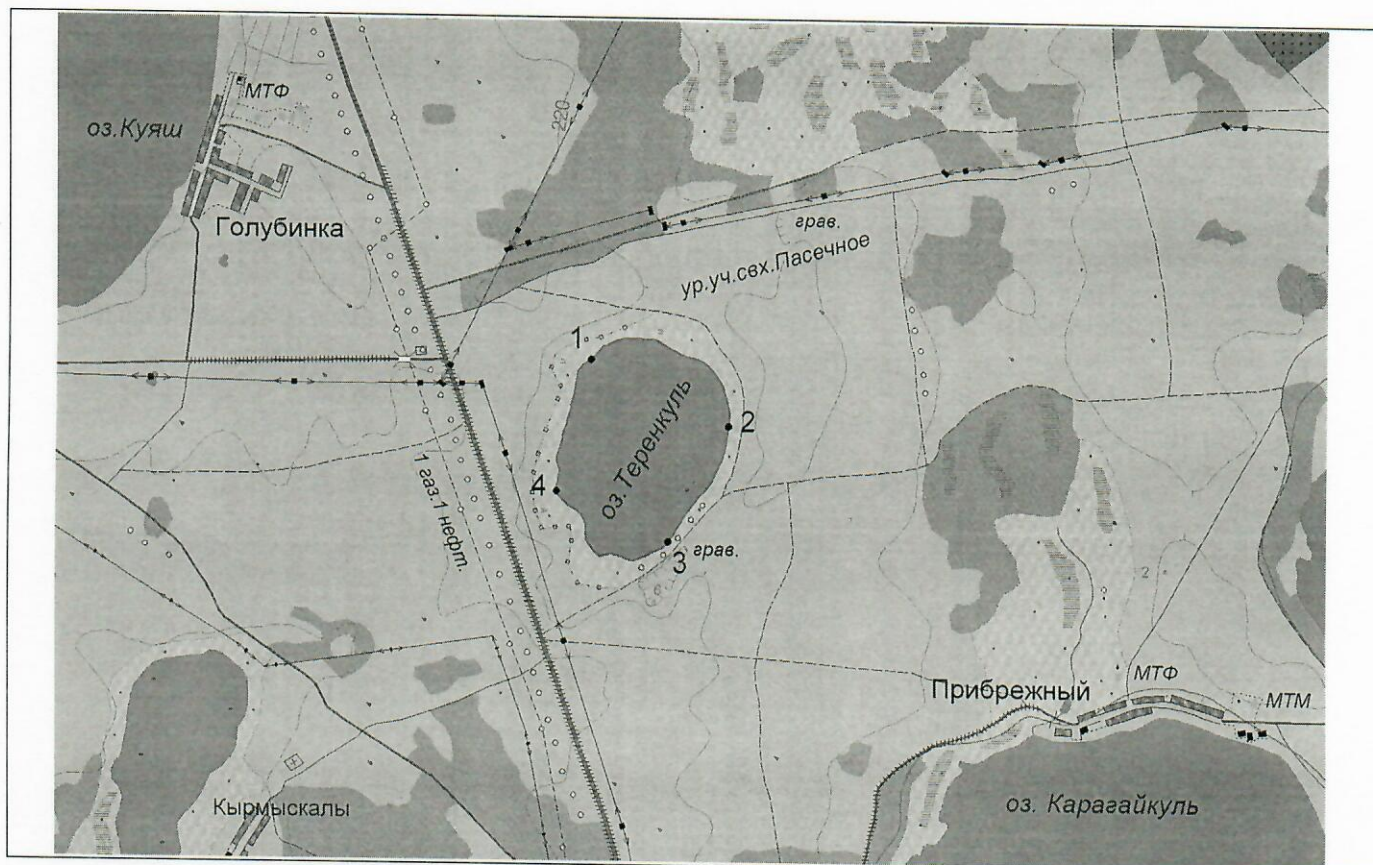
Условные обозначения:



Границы рыбоводного участка
Точка границ рыбоводного участка

СХЕМА ГРАНИЦ РЫБОВОДНОГО УЧАСТКА

Наименование рыбоводного участка	Площадь рыбовод- ного участка, га	Площадь водного объекта, га	Географические координаты рыбоводного участка			Цель исполь- зования рыб- оводного участка	Место располо- жения рыбоводного участка
			№ точ- ки	С.Ш.	В.Д.		
Озеро Теренкуль	151,0	151,0	1	55°49'11"	61°12'26"	Товарное рыбоводство	Кунашакский муниципальный район
			2	55°48'55"	61°13'26"		
			3	55°48'27"	61°13'02"		
			4	55°48'39"	61°12'13"		



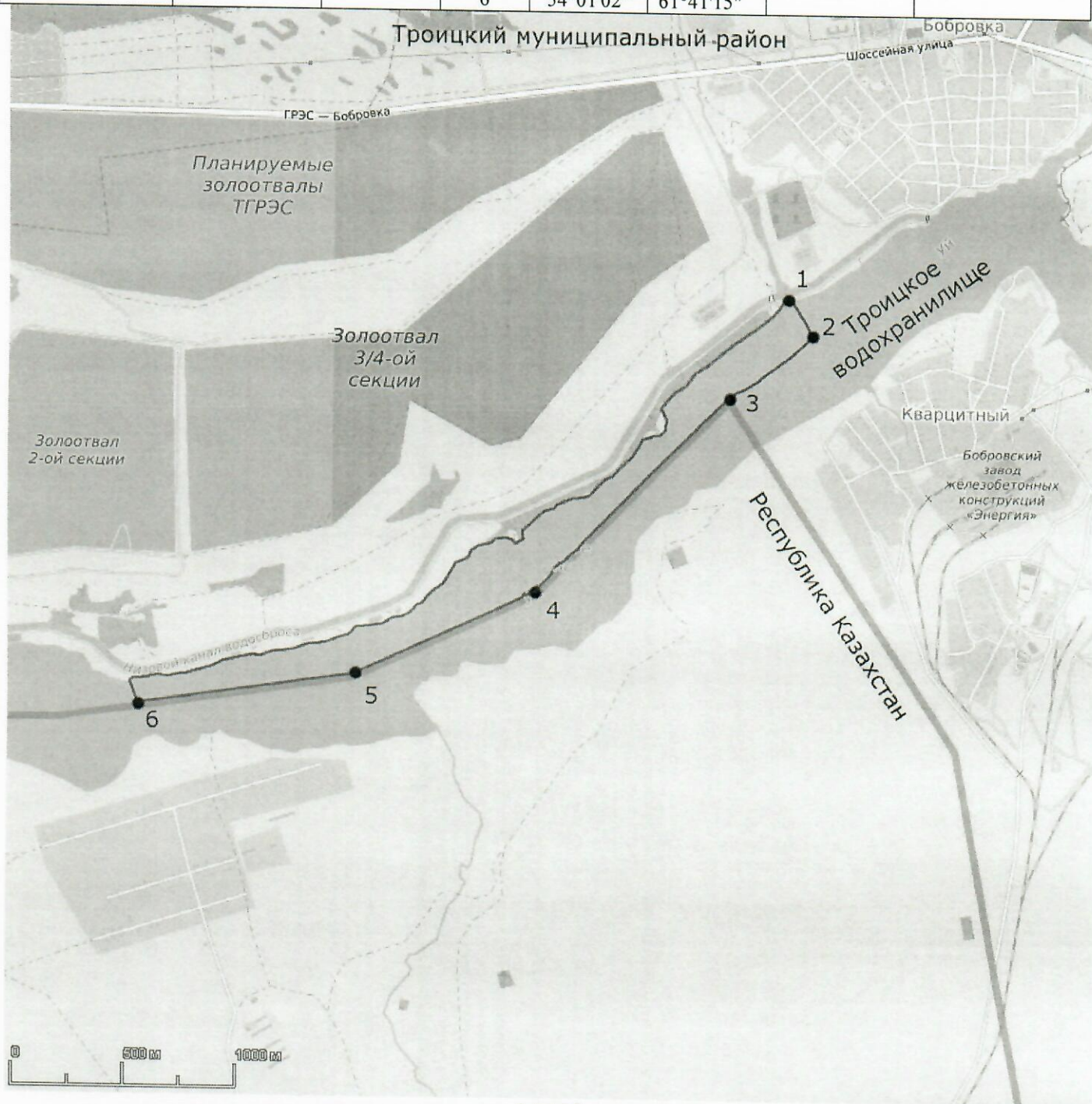
1:50 000

Условные обозначения:

- Границы населенных пунктов;
- Границы рыбоводного участка;
- 1 Точки границ рыбоводного участка;

СХЕМА ГРАНИЦ РЫБОВОДНОГО УЧАСТКА

Наименование рыбоводного участка	Площадь рыбоводного участка, Га	Площадь водного объекта, Га	Географические координаты рыбоводного участка			Цель использования рыбоводного участка	Место расположения рыбоводного участка
			№ точки	С.Ш.	В.Д.		
Участок Троицкого водохранилища	64,0	1080,0	1	54°02'02"	61°43'46"	Товарное рыбоводство	Троицкий муниципальный район
			2	54°01'54"	61°43'52"		
			3	54°01'49"	61°43'43"		
			4	54°01'11"	61°42'24"		
			5	54°01'03"	61°41'53"		
			6	54°01'02"	61°41'15"		




1:7500

Условные обозначения:



Граница Российской Федерации



Границы рыбоводного участка



Точка границ рыбоводного участка

СХЕМА ГРАНИЦ РЫБОВОДНОГО УЧАСТКА

Наименование рыбоводного участка	Площадь рыбовод- ного участка, га	Площадь водного объекта, га	Географические координаты рыбоводного участка			Цель исполь- зования рыб- оводного участка	Место располо- жения рыбоводного участка
			№ точ- ки	С.Ш.	В.Д.		
Водохранилище на реке Черная (н.п. Харлуши)	37,0	37,0	1 2 3	54°10'31" 54°10'29" 54°10'32"	62°23'15" 62°23'46" 62°23'53"	Товарное рыбоводство	Октябрьский муниципальный район



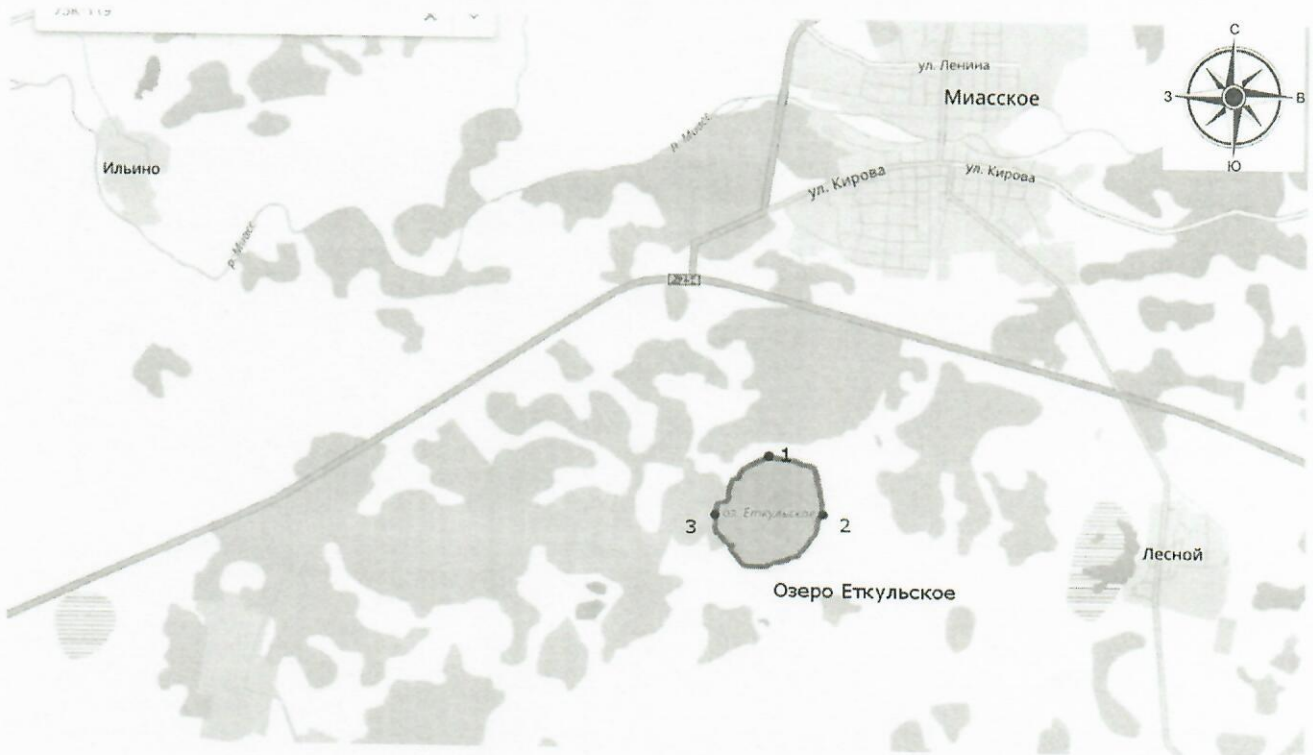
1:25 000

Условные обозначения:

- Границы населенных пунктов;
- Границы рыбоводного участка;
- 1 Точки границ рыбоводного участка;


СХЕМА ГРАНИЦ РЫБОВОДНОГО УЧАСТКА

Наименование рыбоводного участка	Площадь рыбоводн ого участка, Га	Площадь водного объекта, Га	Географические координаты рыбоводного участка			Цель использо вания рыбовод ного участка	Место расположен ия рыбоводног о участка
			№ точки	С.Ш.	В.Д.		
Озеро Еткульское	100,0	100,0				Товарное рыбовод ство	Красноарме йский муниципал ьный район
			1	55°15'12"	61°52'06"		
			2	55°14'56"	61°52'32"		
			3	55°14'56"	61°51'37"		



1:25000

Условные обозначения:



Границы муниципальных образований

Границы рыболовного участка



Точка границ рыболовного участка

СХЕМА ГРАНИЦ РЫБОВОДНОГО УЧАСТКА

Наименование рыболовного участка	Площадь рыболовного участка, га	Площадь водного объекта, га	Географические координаты рыболовного участка			Цель использования рыболовного участка	Место расположения рыболовного участка
			№ точки	С.Ш.	В.Д.		
Водохранилище на реке Кипчак (н.п. 11 – Хутор)	20	20	1 2 3	52°52'14" 52°51'39" 52°51'49"	59°26'50" 59°25'39" 59°25'36"	Товарное рыболовство	Кизильский муниципальный район

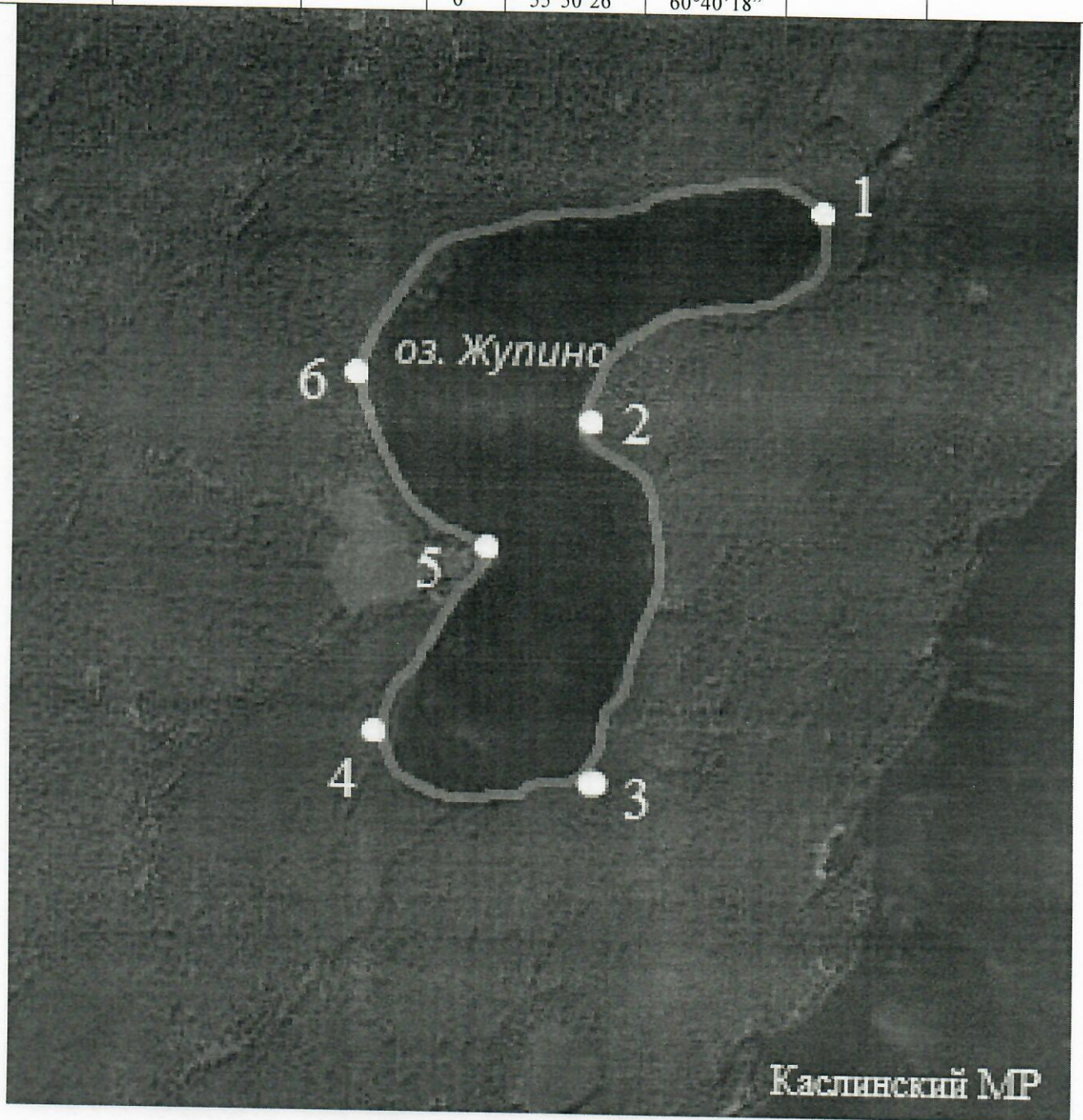


Условные обозначения:

- Границы муниципальных образований
- Границы рыболовного участка
- Точка границ рыболовного участка

СХЕМА ГРАНИЦ РЫБОВОДНОГО УЧАСТКА

Наименование рыболовного участка	Площадь рыболовного участка, га	Площадь водного объекта, га	Географические координаты рыболовного участка			Цель использования рыболовного участка	Место расположения рыболовного участка
			№ точки	С.Ш.	В.Д.		
Озеро Жупино	34	34	1	55°50'36"	60°40'60"	Товарное рыболовство	Каслинский муниципальный район
			2	55°50'22"	60°40'39"		
			3	55°50'03"	60°40'39"		
			4	55°50'06"	60°40'21"		
			5	55°50'17"	60°40'30"		
			6	55°50'26"	60°40'18"		



Условные обозначения:




-  — Границы муниципальных образований
-  — Границы рыболовного участка
-  — Точка границ рыболовного участка

СХЕМА ГРАНИЦ РЫБОВОДНОГО УЧАСТКА

Наименование рыбоводного участка	Площадь рыбоводного участка, га	Площадь водного объекта, га	Географические координаты рыбоводного участка			Цель использования рыбоводного участка	Место расположения рыбоводного участка
			№ точки	С.Ш.	В.Д.		
Озеро Рыбное	81,7	81,7	1	54°58'58"	61°28'10"	Товарное рыбоводство	Копейский городской округ
			2	54°58'32"	61°27'36"		
			3	54°59'09"	61°27'34"		



Условные обозначения:




-  — Границы муниципальных образований
-  — Границы рыбоводного участка
-  — Точка границ рыбоводного участка

СХЕМА ГРАНИЦ РЫБОВОДНОГО УЧАСТКА

Наименование рыбоводного участка	Площадь рыбоводного участка, га	Площадь водного объекта, га	Географические координаты рыбоводного участка			Цель использования рыбоводного участка	Место расположения рыбоводного участка
			№ точки	С.Ш.	В.Д.		
Озеро Каманколь (н.п. Каманкуль)	234,7	234,7	1	54°35'25"	62°42'37"	Товарное рыбоводство	Октябрьский муниципальный район
			2	54°34'58"	62°43'01"		
			3	54°34'40"	62°41'42"		



Условные обозначения:




-  — Границы муниципальных образований
-  — Границы рыбоводного участка
-  — Точка границ рыбоводного участка

СХЕМА ГРАНИЦ РЫБОВОДНОГО УЧАСТКА

Наименование рыбоводного участка	Площадь рыбоводного участка, га	Площадь водного объекта, га	Географические координаты рыбоводного участка			Цель исполь- зования рыб- оводного участка	Место располо- жения рыбоводного участка
			№ точ- ки	С.Ш.	В.Д.		
Озеро Черненькое (Западное)	7	7	1	55°06'52"	60°02'19"	Товарное рыбоводство	Миасский городской округ
			2	55°06'44"	60°02'21"		
			3	55°06'48"	60°02'01"		



Условные обозначения:





-  — Границы муниципальных образований
-  — Границы рыбоводного участка
-  — Точка границ рыбоводного участка

СХЕМА ГРАНИЦ РЫБОВОДНОГО УЧАСТКА

Наименование рыбоводного участка	Площадь рыбоводн ого участка, га	Площадь водного объекта, га	Географические координаты рыбоводного участка			Цель исполь- зования рыбоводного участка	Место располо- жения рыбоводного участка
			№ точ ки	С.Ш.	В.Д.		
Озеро Боровое	59	59	1 2 3	55°26'01" 55°25'51" 55°25'46"	61°59'02" 61°59'33" 61°58'47"	Товарное рыбоводство	Красноармейский муниципальный район



Условные обозначения:







-  — Границы муниципальных образований
-  — Границы рыбоводного участка
-  — Точка границ рыбоводного участка

СХЕМА ГРАНИЦ РЫБОВОДНОГО УЧАСТКА

Наименование рыбоводного участка	Площадь рыбоводн ого участка, га	Площадь водного объекта, га	Географические координаты рыбоводного участка			Цель исполь- зования рыбоводного участка	Место располо- жения рыбоводного участка
			№ точ ки	С.Ш.	В.Д.		
Озеро Большие Кирпичики	141	141	1	55°51'49"	61°03'50"	Товарное рыбоводство	Кунашакский муниципальный район
			2	55°51'13"	61°03'41"		
			3	55°51'44"	61°02'21"		



Условные обозначения:

-  — Границы муниципальных образований
-  — Границы рыбоводного участка
-  — Точка границ рыбоводного участка