

## Извещение

### о проведении аукциона на право заключения договора пользования рыбоводным участком, расположенным на территории Ямало-Ненецкого автономного округа для осуществления аквакультуры (рыбоводства)

1. Предмет аукциона - право на заключение договора пользования рыбоводным участком для осуществления аквакультуры (рыбоводства).
2. Аукцион проводится на основании приказа Нижнеобского территориального управления Росрыболовства от «17» июля 2017 г. № 219-11
3. Организатор аукциона – Нижнеобское территориальное управление Федерального агентства по рыболовству.  
Место нахождения – 30 лет Победы, 52, Тюмень, 625016.  
Контактные лица – Охман Любовь Николаевна, Уркина Мария Валерьевна.  
Адрес электронной почты – vbr@noturfish.ru.  
Телефон: 8(3452)33-55-62, 33-55-47.
4. Аукцион является открытым и проводится в отношении 5 (пяти) рыбоводных участков.  
Количество лотов – 5 (пяти).
5. Сведения о рыбоводных участках:

#### ЛОТ № 1-Я. Рыбоводный участок - озеро Саляхыто.

Предмет аукциона - право на заключение договора пользования рыбоводным участком для осуществления аквакультуры (рыбоводства).

Границы рыбоводного участка (границы определены в системе Pulkovo 1942 GK) сформированы последовательным соединением точек, указанных в географических координатах, по береговой линии водного объекта рыбохозяйственного значения.

Географические координаты рыбоводного участка:

1 точка: 70°57'58" в.д.; 70°01'33" с.ш.;

2 точка: 70°57'03" в.д.; 70°01'45" с.ш.;

3 точка: 70°58'56" в.д.; 70°01'43" с.ш.

Местоположение – Ямальский район Ямало-Ненецкого автономного округа.

Площадь – 73,0 га.

Вид водопользования – совместное водопользование.

Вид товарной аквакультуры (товарного рыбоводства) – пастбищная аквакультура.

Начальная цена лота – 23 360 рублей.

Шаг аукциона – 1 168 рублей.

Размер задатка – 9344 рублей.

Предмет договора - предоставление в пользование рыбоводного участка, расположенного на территории Ямало-Ненецкого автономного округа для осуществления аквакультуры (рыбоводства).

Срок договора – 25 лет.

В границах рыбоводного участка аквакультура может осуществляться как в отношении одного, так и нескольких видов объектов аквакультуры.

Минимальный ежегодный объем, подлежащий выпуску в водный объект в границах рыбоводного участка объектов аквакультуры, выращиваемых при осуществлении пастбищной аквакультуры не устанавливается.

Минимальный ежегодный объем объектов аквакультуры, выращиваемых при осуществлении пастбищной аквакультуры, подлежащих изъятию из водного объекта в границах рыбоводного участка (минимальный ежегодный объем изъятия объектов пастбищной аквакультуры):

0,73 т/год.

Минимальный ежегодный объем изъятия объектов пастбищной аквакультуры в течение первого периода (цикла) выращивания после первого выпуска объектов аквакультуры с момента заключения договора пользования рыбоводным участком, принимается равным нулю.

Минимальный ежегодный объем подлежащих разведению и (или) содержанию, выращиванию объектов пастбищной аквакультуры исходя из величины минимального ежегодного объема изъятия объектов пастбищной аквакультуры и продолжительности периода (цикла) выращивания – не более 6-и лет, определен исходя из следующих соотношений:

а) с даты заключения договора пользования рыбоводным участком до половины первого периода (цикла) выращивания минимальный ежегодный объем выращивания объектов аквакультуры принимается равным нулю,

б) со второй половины первого периода (цикла) выращивания до конца первого периода (цикла) выращивания минимальный ежегодный объем выращивания объектов аквакультуры принимается равным 50 % от минимального ежегодного объема изъятия объектов пастбищной аквакультуры,

в) с начала второго периода (цикла) выращивания до окончания действия договора пользования рыбоводным участком минимальный ежегодный объем выращивания объектов аквакультуры принимается равным 100 % от минимального ежегодного объема изъятия объектов пастбищной аквакультуры.

Ограничения, связанные с использованием рыбоводного участка – устанавливаются в соответствии с законодательством Российской Федерации.

Схема рыбоводного участка с указанием границ – приложение № 1 к извещению о проведении аукциона.

### **ЛОТ № 2-Я. Рыбоводный участок – озеро Нготато.**

Предмет аукциона - право на заключение договора пользования рыбоводным участком для осуществления аквакультуры (рыбоводства).

Границы рыбоводного участка (границы определены в системе Pulkovo 1942 GK) сформированы последовательным соединением точек, указанных в географических координатах, по береговой линии водного объекта рыбохозяйственного значения.

Географические координаты рыбоводного участка:

т.1 67°39'39"в. д. 67°39'20" с. ш.;

т.2 67°39'43"в. д. 67°38'58" с. ш.;

т.3 67°36'29"в. д. 67°38'14" с. ш.

Местоположение – Приуральский район Ямало-Ненецкого автономного округа.

Площадь – 350 га.

Вид водопользования – совместное водопользование.

Вид товарной аквакультуры (товарного рыбоводства) – пастбищная аквакультура.

Начальная цена лота – 112 000 рублей.

Шаг аукциона – 5 600 рублей.

Размер задатка – 44 800 рублей.

Предмет договора - предоставление в пользование рыбоводного участка, расположенного на территории Ямало-Ненецкого автономного округа для осуществления аквакультуры (рыбоводства).

Срок договора – 25 лет.

В границах рыбоводного участка аквакультура может осуществляться как в отношении одного, так и нескольких видов объектов аквакультуры.

Минимальный ежегодный объем, подлежащий выпуску в водный объект в границах рыбоводного участка объектов аквакультуры, выращиваемых при осуществлении пастбищной аквакультуры не устанавливается.

Минимальный ежегодный объем объектов аквакультуры, выращиваемых при осуществлении пастбищной аквакультуры, подлежащих изъятию из водного объекта в границах рыбоводного участка (минимальный ежегодный объем изъятия объектов пастбищной аквакультуры):

3,5 т/год.

Минимальный ежегодный объем подлежащих разведению и (или) содержанию, выращиванию объектов пастбищной аквакультуры исходя из величины минимального ежегодного объема изъятия объектов пастбищной аквакультуры и продолжительности периода (цикла) выращивания – не более 6-и лет, определен исходя из следующих соотношений:

а) с даты заключения договора пользования рыбоводным участком до половины первого периода (цикла) выращивания минимальный ежегодный объем выращивания объектов аквакультуры принимается равным нулю,

б) со второй половины первого периода (цикла) выращивания до конца первого периода (цикла) выращивания минимальный ежегодный объем выращивания объектов аквакультуры принимается равным 50 % от минимального ежегодного объема изъятия объектов пастбищной аквакультуры,

в) с начала второго периода (цикла) выращивания до окончания действия договора пользования рыбоводным участком минимальный ежегодный объем выращивания объектов аквакультуры принимается равным 100 % от минимального ежегодного объема изъятия объектов пастбищной аквакультуры.

Ограничения, связанные с использованием рыбоводного участка – устанавливаются в соответствии с законодательством Российской Федерации.

Схема рыбоводного участка с указанием границ – приложение № 2 к извещению о проведении аукциона.

### **ЛОТ № 3-Я. Рыбоводный участок – озеро Талюто.**

Предмет аукциона - право на заключение договора пользования рыбоводным участком для осуществления аквакультуры (рыбоводства).

Границы рыбоводного участка (границы определены в системе Pulkovo 1942 GK) сформированы последовательным соединением точек, указанных в географических координатах, по береговой линии водного объекта рыбохозяйственного значения.

Географические координаты рыбоводного участка:

т.1 78°27'17"в.д. 64°18'45" с.ш.;

т.2 78°27'20"в.д. 64°18'29" с.ш.;

т.3 78°24'48"в.д. 64°18'32" с.ш.

Местоположение – Пуровский район Ямало-Ненецкого автономного округа.

Площадь – 157 га.

Вид водопользования – совместное водопользование.

Вид товарной аквакультуры (товарного рыбоводства) – пастбищная аквакультура.

Начальная цена лота – 50 240 рублей.

Шаг аукциона – 2 512 рублей.

Размер задатка – 20 096 рублей.

Предмет договора - предоставление в пользование рыбоводного участка, расположенного на территории Ямало-Ненецкого автономного округа для осуществления аквакультуры (рыбоводства).

Срок договора – 25 лет.

В границах рыбоводного участка аквакультура может осуществляться как в отношении одного, так и нескольких видов объектов аквакультуры.

Минимальный ежегодный объем, подлежащий выпуску в водный объект в границах рыбоводного участка объектов аквакультуры, выращиваемых при осуществлении пастбищной аквакультуры не устанавливается.

Минимальный ежегодный объем объектов аквакультуры, выращиваемых при осуществлении пастбищной аквакультуры, подлежащих изъятию из водного объекта в границах рыбоводного участка (минимальный ежегодный объем изъятия объектов пастбищной аквакультуры):

1,57 т/год.

Минимальный ежегодный объем подлежащих разведению и (или) содержанию, выращиванию объектов пастбищной аквакультуры исходя из величины минимального ежегодного объема изъятия объектов пастбищной аквакультуры и продолжительности периода (цикла) выращивания – не более 6-и лет, определен исходя из следующих соотношений:

а) с даты заключения договора пользования рыбоводным участком до половины первого периода (цикла) выращивания минимальный ежегодный объем выращивания объектов аквакультуры принимается равным нулю,

б) со второй половины первого периода (цикла) выращивания до конца первого периода (цикла) выращивания минимальный ежегодный объем выращивания объектов аквакультуры принимается равным 50 % от минимального ежегодного объема изъятия объектов пастбищной аквакультуры,

в) с начала второго периода (цикла) выращивания до окончания действия договора пользования рыбоводным участком минимальный ежегодный объем выращивания объектов аквакультуры принимается равным 100 % от минимального ежегодного объема изъятия объектов пастбищной аквакультуры.

Ограничения, связанные с использованием рыбоводного участка – устанавливаются в соответствии с законодательством Российской Федерации.

Схема рыбоводного участка с указанием границ – приложение № 3 к извещению о проведении аукциона.

#### **ЛОТ № 4-Я. Рыбоводный участок – озеро Пяку-то (Пякуто).**

Предмет аукциона - право на заключение договора пользования рыбоводным участком для осуществления аквакультуры (рыбоводства).

Границы рыбоводного участка (границы определены в системе Pulkovo 1942 GK) сформированы последовательным соединением точек, указанных в географических координатах, по береговой линии водного объекта рыбохозяйственного значения.

Географические координаты рыбоводного участка:

т.1 73°48'33" в.д. 63°36'27" с.ш.;

т.2 73°56'49" в.д. 63°36'42" с.ш.;

т.3 73°56'05" в.д. 63°35'24" с.ш.

Местоположение – Пуровский район Ямало-Ненецкого автономного округа.

Площадь – 1572 га.

Вид водопользования – совместное водопользование.

Вид товарной аквакультуры (товарного рыбоводства) – пастбищная аквакультура.

Начальная цена лота – 503 040 рублей.

Шаг аукциона – 25 152 рублей.

Размер задатка – 201 216 рублей.

Предмет договора - предоставление в пользование рыбоводного участка, расположенного на территории Ямало-Ненецкого автономного округа для осуществления аквакультуры (рыбоводства).

Срок договора – 25 лет.

В границах рыбоводного участка аквакультура может осуществляться как в отношении одного, так и нескольких видов объектов аквакультуры.

Минимальный ежегодный объем, подлежащий выпуску в водный объект в границах рыбоводного участка объектов аквакультуры, выращиваемых при осуществлении пастбищной аквакультуры не устанавливается.

Минимальный ежегодный объем объектов аквакультуры, выращиваемых при осуществлении пастбищной аквакультуры, подлежащих изъятию из водного объекта в границах рыбоводного участка (минимальный ежегодный объем изъятия объектов пастбищной аквакультуры):

15,72 т/год.

Минимальный ежегодный объем подлежащих разведению и (или) содержанию, выращиванию объектов пастбищной аквакультуры исходя из величины минимального ежегодного объема изъятия объектов пастбищной аквакультуры и продолжительности периода (цикла) выращивания – не более 6-и лет, определен исходя из следующих соотношений:

а) с даты заключения договора пользования рыбоводным участком до половины первого периода (цикла) выращивания минимальный ежегодный объем выращивания объектов аквакультуры принимается равным нулю,

б) со второй половины первого периода (цикла) выращивания до конца первого периода (цикла) выращивания минимальный ежегодный объем выращивания объектов аквакультуры принимается равным 50 % от минимального ежегодного объема изъятия объектов пастбищной аквакультуры,

в) с начала второго периода (цикла) выращивания до окончания действия договора пользования рыбоводным участком минимальный ежегодный объем выращивания объектов аквакультуры принимается равным 100 % от минимального ежегодного объема изъятия объектов пастбищной аквакультуры.

Ограничения, связанные с использованием рыбоводного участка – устанавливаются в соответствии с законодательством Российской Федерации.

Схема рыбоводного участка с указанием границ – приложение № 4 к извещению о проведении аукциона.

#### **ЛОТ № 5-Я. Рыбоводный участок – озеро Ампохтув.**

Предмет аукциона - право на заключение договора пользования рыбоводным участком для осуществления аквакультуры (рыбоводства).

Границы рыбоводного участка (границы определены в системе Pulkovo 1942 GK) сформированы последовательным соединением точек, указанных в географических координатах, по береговой линии водного объекта рыбохозяйственного значения.

Географические координаты рыбоводного участка:

т.1 64°42'45"в.д. 64°54'01" с.ш.;

т.2 64°45'00"в.д. 64°53'03" с.ш.;

т.3 64°45'48"в.д. 64°52'31" с.ш.

Местоположение – Шурышкарский район Ямало-Ненецкого автономного округа.

Площадь – 264,0 га.

Вид водопользования – совместное водопользование.

Вид товарной аквакультуры (товарного рыбоводства) – пастбищная аквакультура.

Начальная цена лота – 84480 руб.

Шаг аукциона – 4224 руб.

Размер задатка – 33792 руб.

Предмет договора - предоставление в пользование рыбоводного участка, расположенного на территории Ямало-Ненецкого автономного округа для осуществления аквакультуры (рыбоводства).

Срок договора – 25 лет.

В границах рыбоводного участка аквакультура может осуществляться как в отношении одного, так и нескольких видов объектов аквакультуры.

Минимальный ежегодный объем, подлежащий выпуску в водный объект в границах рыбоводного участка объектов аквакультуры, выращиваемых при осуществлении пастбищной аквакультуры не устанавливается.

Минимальный ежегодный объем объектов аквакультуры, выращиваемых при осуществлении пастбищной аквакультуры, подлежащих изъятию из водного объекта в границах рыбоводного участка (минимальный ежегодный объем изъятия объектов пастбищной аквакультуры):

2,64 т/год.

Минимальный ежегодный объем подлежащих разведению и (или) содержанию, выращиванию объектов пастбищной аквакультуры исходя из величины минимального ежегодного объема изъятия объектов пастбищной аквакультуры и продолжительности периода (цикла) выращивания – не более 6-и лет, определен исходя из следующих соотношений:

а) с даты заключения договора пользования рыбоводным участком до половины первого периода (цикла) выращивания минимальный ежегодный объем выращивания объектов аквакультуры принимается равным нулю,

б) со второй половины первого периода (цикла) выращивания до конца первого периода (цикла) выращивания минимальный ежегодный объем выращивания объектов аквакультуры принимается равным 50 % от минимального ежегодного объема изъятия объектов пастбищной аквакультуры,

в) с начала второго периода (цикла) выращивания до окончания действия договора пользования рыбоводным участком минимальный ежегодный объем выращивания объектов аквакультуры принимается равным 100 % от минимального ежегодного объема изъятия объектов пастбищной аквакультуры.

Ограничения, связанные с использованием рыбоводного участка – устанавливаются в соответствии с законодательством Российской Федерации.

Схема рыбоводного участка с указанием границ – приложение № 5 к извещению о проведении аукциона.

6. Заявители перечисляют в качестве задатка, в соответствии с извещением о проведении аукциона и документацией об аукционе, денежные средства в валюте Российской Федерации до момента подачи заявки по следующим реквизитам:

Получатель: УФК по Тюменской области (Нижнеобское территориальное управление Федерального агентства по рыболовству, л/с 05671873980)

ИНН получателя 7203191674,

КПП получателя 720301001

Банк получателя: Отделение Тюмень г. Тюмень

р/счет 40302810400001000001

БИК банка 047102001

ОКТМО 71701000

КБК 0

Размер средств, вносимых в качестве задатка определен в размере 40% (процентов) начальной цены предмета аукциона (п. 1.2. документации об аукционе).

Документ, подтверждающий внесение заявителем задатка, прилагается к заявке об участии в аукционе.

Заявителю, подавшему заявку об участии в аукционе и не допущенному к участию в аукционе, организатор аукциона возвращает внесенный задаток в течение 5 рабочих дней со дня подписания протокола рассмотрения заявок об участии в аукционе.

Участникам, не победившим в аукционе, организатор аукциона возвращает задаток в течение 5 рабочих дней со дня подписания протокола аукциона.

7. Организатор аукциона перечисляет в федеральный бюджет задаток победителя аукциона в течение 3 рабочих дней со дня подписания протокола аукциона и доплату (разница между задатком и окончательной стоимостью предмета аукциона) победителя аукциона в течение 3 рабочих дней со дня ее поступления на счет по следующим реквизитам:

Получатель: УФК по Тюменской области (Нижнеобское территориальное управление Федерального агентства по рыболовству, л/с 04671873980),

ИНН получателя 7203191674,

КПП получателя 720301001,

Банк получателя: Отделение Тюмень г. Тюмень,

БИК банка 047102001,

р/счет 40101810300000010005,

ОКТМО 71701000,

КБК 076 1 17 050 10 01 6000 180.

8. Документация об аукционе представляется организатором аукциона в течение 2-х рабочих дней со дня получения письменного заявления или заявления в электронной форме.

Плата за предоставление документации об аукционе не взимается.

Документация об аукционе представляется исходя из указанного в заявлении способа получения заинтересованного лица: на бумажном носителе - в форме бумажного документа, на электронный адрес - в форме электронного документа.

Представление документации об аукционе до размещения на официальном сайте извещения о проведении аукциона не допускается.

9. Документация об аукционе размещена на официальном сайте организатора аукциона <http://www.noturfish.ru> одновременно с извещением о проведении аукциона. Указанная документация об аукционе доступна для ознакомления без взимания платы.

Информация о проведении аукциона на право заключения договора пользования рыболовным участком размещена на сайте [www.torgi.gov.ru](http://www.torgi.gov.ru).

10. Заявки об участии в аукционе (форма согласно приложению № 6 к документации об аукционе) принимаются с 18 июля 2017 г. по 08 сентября 2017 г.

11. Дата и время начала приема заявок об участии в аукционе: 18 июля 2017 г. с 09 ч. 00 мин. (время местное).

12. Дата и время окончания приема заявок об участии в аукционе (последний день приема заявок): 08 сентября 2017 до 10 ч. 00 мин. (время местное).

13. Заявки об участии в аукционе нарочным способом принимаются по адресу: ул. 30 лет Победы, 52, г. Тюмень, 625016.

14. Заявки об участии в аукционе почтовым отправлением направляются на адрес: ул. 30 лет Победы, 52, г. Тюмень, 625016.

15. Заявки об участии в аукционе в форме электронного документа, подписанного усиленной квалифицированной электронной подписью в установленном порядке, направляются на адрес электронной почты: vbr@noturfish.ru.

16. Прием заявок об участии в аукционе прекращается в день, предусмотренный п. 12 извещения о проведении аукциона.

17. Дата и время проведения аукциона.

Аукцион проводится 14 сентября 2017 г. с 10 ч. 00 мин. (время местное) по адресу: 30 лет Победы, 52, г. Тюмень, 625016.

18. Регистрация участников аукциона проводится в месте проведения аукциона 14 сентября 2017 г. с 09 ч.00 мин. до 09 ч. 55 мин. (время местное).

19. Сведения об объектах рыбоводной инфраструктуры - отсутствуют.

Основания и условия, определяющие изъятие объектов аквакультуры из водных объектов в границах рыбоводного участка – в соответствии с действующим законодательством Российской Федерации.

Мероприятия, относящиеся к рыбохозяйственной мелиорации и подлежащие осуществлению рыбоводным хозяйством на рыбоводном участке, подлежат осуществлению в соответствии с требованиями действующего законодательства Российской Федерации.

Рыбоводное хозяйство обязано осуществлять мероприятия по охране окружающей среды, водных объектов и других природных ресурсов – соблюдение законодательства Российской Федерации в области: рыболовства и сохранения водных биологических ресурсов, аквакультуры (рыбоводства), водного, земельного, гражданского, санитарно-ветеринарного, природоохранного. Не допускать ухудшения среды обитания водных биологических ресурсов и других природных ресурсов. В соответствии с действующим законодательством Российской Федерации представлять в установленном порядке отчетность об объеме выпуска объектов аквакультуры и объеме изъятия объектов аквакультуры.

Ответственность сторон.

В случае неисполнения или ненадлежащего исполнения своих обязательств стороны несут ответственность в соответствии с законодательством Российской Федерации и договором пользования рыбоводным участком.

Стороны не несут ответственности за ненадлежащее исполнение своих обязательств по Договору пользования рыбоводным участком, если это явилось следствием наступления обстоятельств непреодолимой силы, которые включают, в частности, землетрясение, наводнение и аналогичные стихийные бедствия, а также иные чрезвычайные ситуации. О наступлении обстоятельств непреодолимой силы заинтересованная Сторона должна незамедлительно, письменно уведомить другую Сторону с представлением документов, подтверждающих наступление таких обстоятельств, их непреодолимость для заинтересованной Стороны и безусловность их влияния на неисполнение заинтересованной Стороной своих обязательств по Договору пользования рыбоводным участком. В отсутствие подобного уведомления, заинтересованная Сторона не вправе ссылаться на наступление обстоятельств непреодолимой силы.

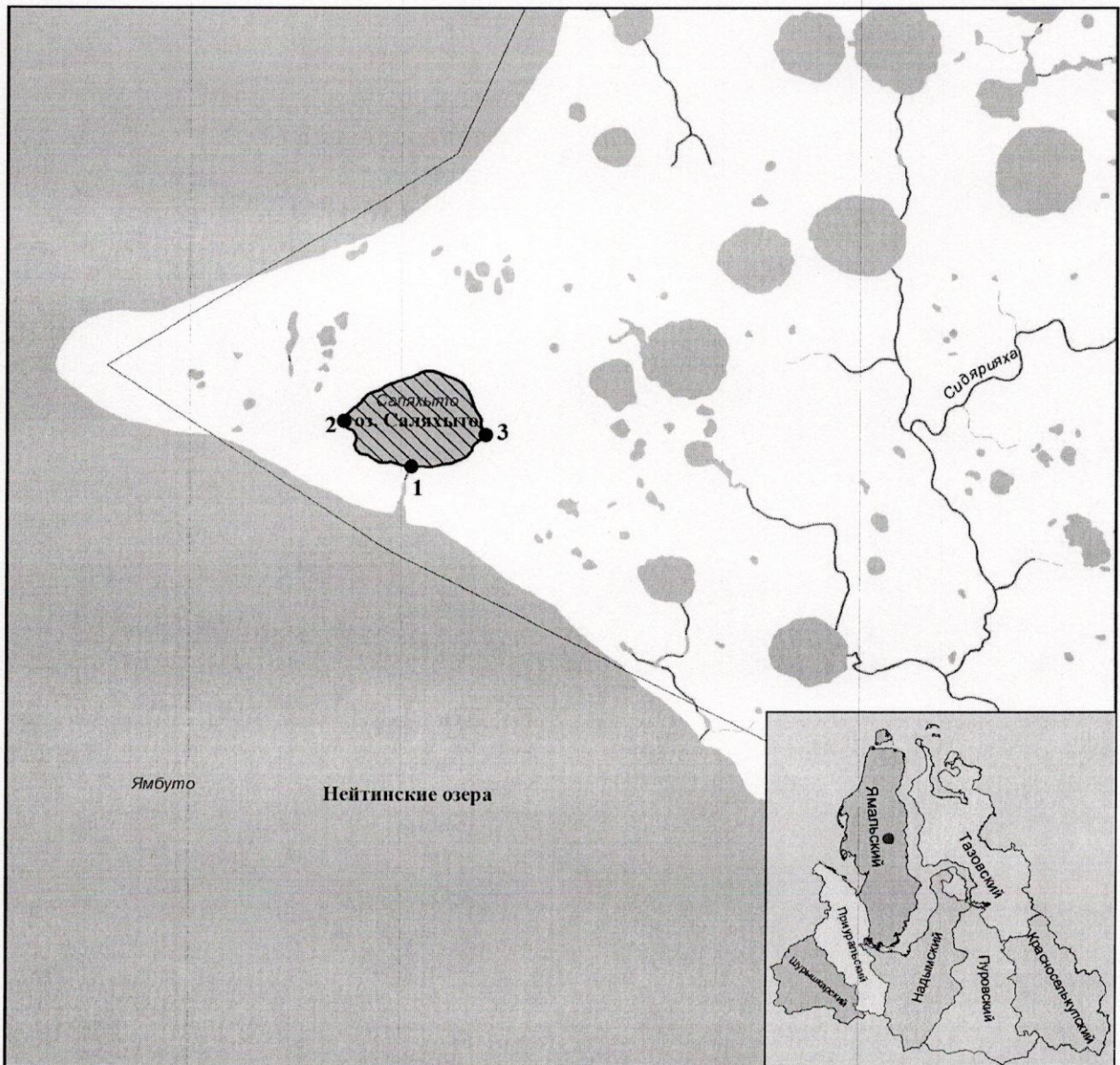
Лица, виновные в нарушении законодательства Российской Федерации, регулирующего отношения в области аквакультуры (рыбоводства), несут уголовную, административную, иную ответственность в соответствии с законодательством Российской Федерации.



Схема рыбоводного участка с указанием границ


**СХЕМА ВОДНОГО ОБЪЕКТА**

Наименование рыбоводного участка	Описание границ рыбоводного участка *		длина (м), ширина (м), площадь (га)	Муниципальное образование, вид водопользования
	Географические координаты точек (система Pulkovo 1942 GK) **			
	№ точки	Е (долгота), N (широта)		
оз. Саяхыто	1	70°57'58" в. д. 70°01'33" с. ш.	Площадь – 73 га	Ямальский район, совместное
	2	70°57'03" в. д. 70°01'45" с. ш.		
	3	70°58'56" в. д. 70°01'43" с. ш.		



масштаб 1:50000

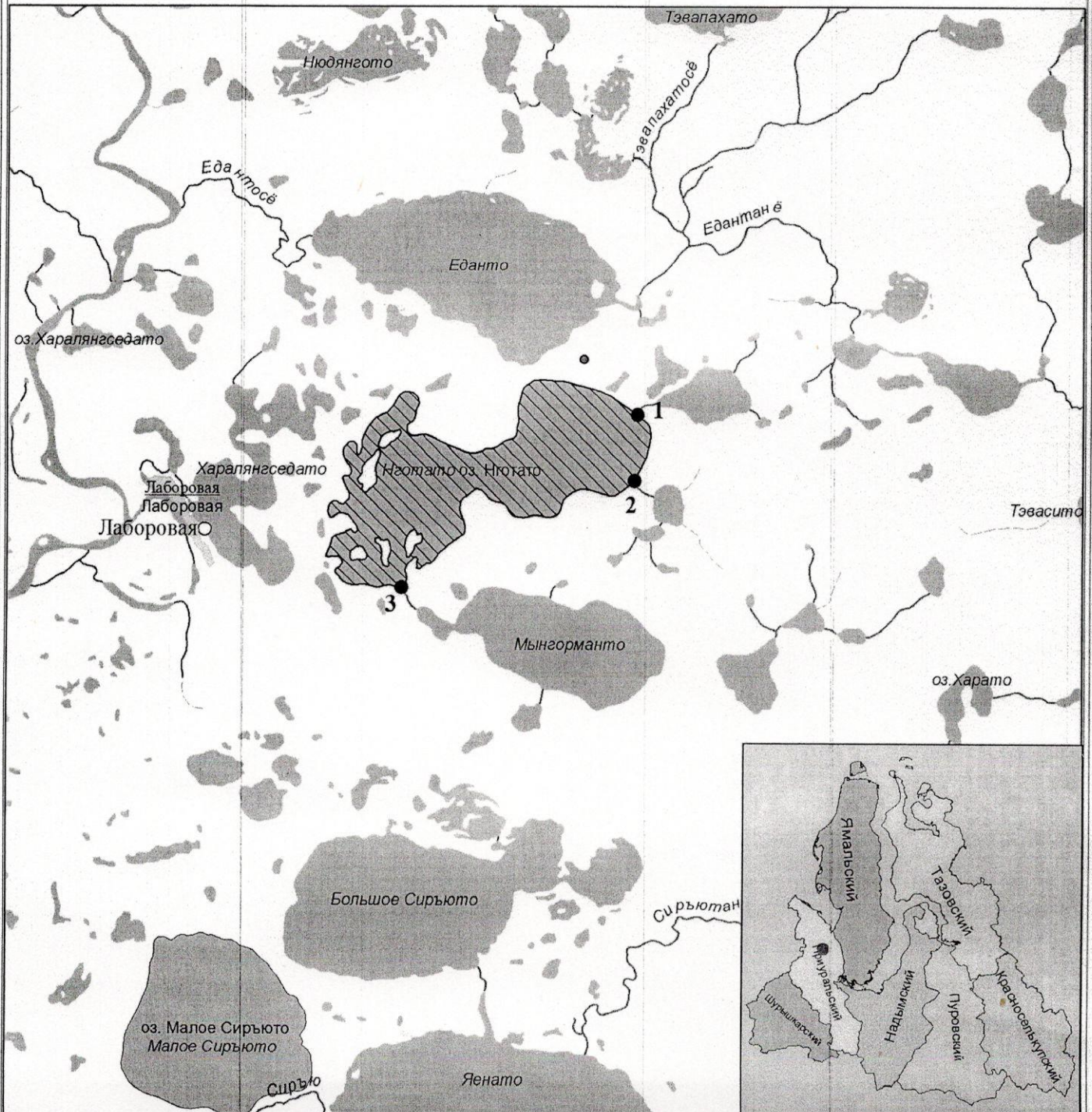
**Условные обозначения**

 Граница рыбоводного участка



## СХЕМА ГРАНИЦ РЫБОВОДНОГО УЧАСТКА

Наименование рыбоводного участка	Описание границ рыбоводного участка *		длина (м), ширина (м), площадь (га)	Муниципальное образование, вид водопользования
	Географические координаты точек (система Pulkovo 1942 GK) **			
	№ точки	Е (долгота), N (широта)		
оз. Нготато	1	67°39'39" в. д. 67°39'20" с. ш.	350 га	Приуральский район, совместное
	2	67°39'43" в. д. 67°38'58" с. ш.		
	3	67°36'29" в. д. 67°38'14" с. ш.		



### Условные обозначения

Граница рыбоводного участка

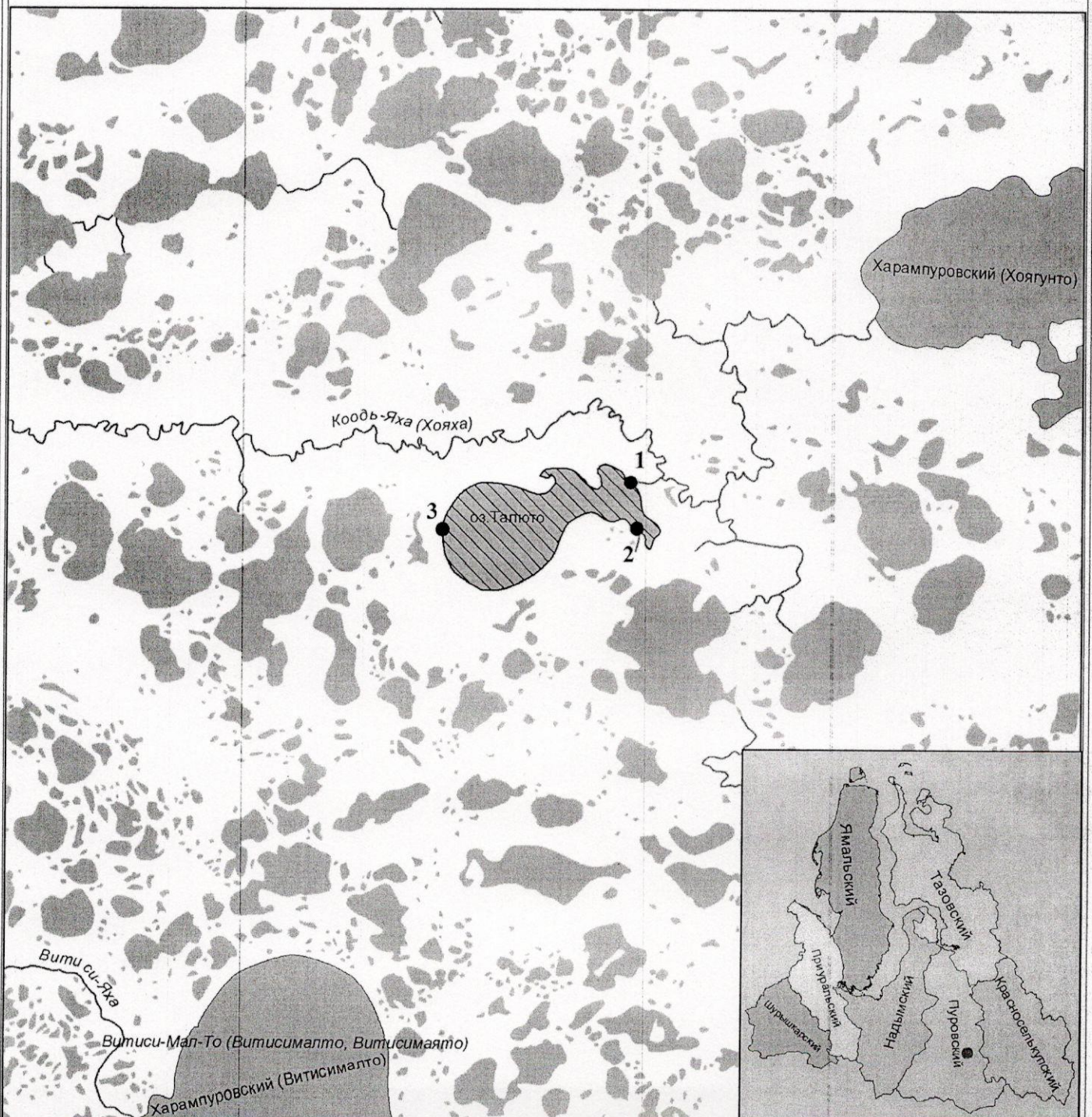
1:60 000

Схема подготовлена отделом организации и регулирования рыболовства департамента природно-ресурсного регулирования, лесных отношений и развития нефтегазового комплекса ЯНАО в 2016 году, с использованием Arcmap (Esri, Inc).




## СХЕМА ГРАНИЦ РЫБОВОДНОГО УЧАСТКА

Наименование рыбоводного участка	Описание границ рыбоводного участка *		длина (м), ширина (м), площадь (га)	Муниципальное образование, вид водопользования
	Географические координаты точек (система Pulkovo 1942 GK) **			
	№ точки	Е (долгота), N (широта)		
оз. Талото	1	78°27'17" в. д. 64°18'45" с. ш.	157 га	Пуровский район, совместное
	2	78°27'20" в. д. 64°18'29" с. ш.		
	3	78°24'48" в. д. 64°18'32" с. ш.		



### Условные обозначения

 Граница рыбоводного участка

1:60 000

Схема подготовлена отделом организации и регулирования рыболовства департамента природно-ресурсного регулирования, лесных отношений и развития нефтегазового комплекса ЯНАО в 2017 году, с использованием Arcstar (Esri, Inc).




## СХЕМА ГРАНИЦ РЫБОВОДНОГО УЧАСТКА

Наименование рыбоводного участка	Описание границ рыбоводного участка *		длина (м), ширина (м), площадь (га)	Муниципальное образование, вид водопользования
	Географические координаты точек (система Pulkovo 1942 GK) **			
	№ точки	Е (долгота), N (широта)		
оз. Пяку-то (Пякуто)	1	73°48'33"в. д. 63°36'27"с. ш.	1572 га	Пуровский район, совместное
	2	73°56'49"в. д. 63°36'42"с. ш.		
	3	73°56'05"в. д. 63°35'24"с. ш.		



### Условные обозначения

 Граница рыбоводного участка

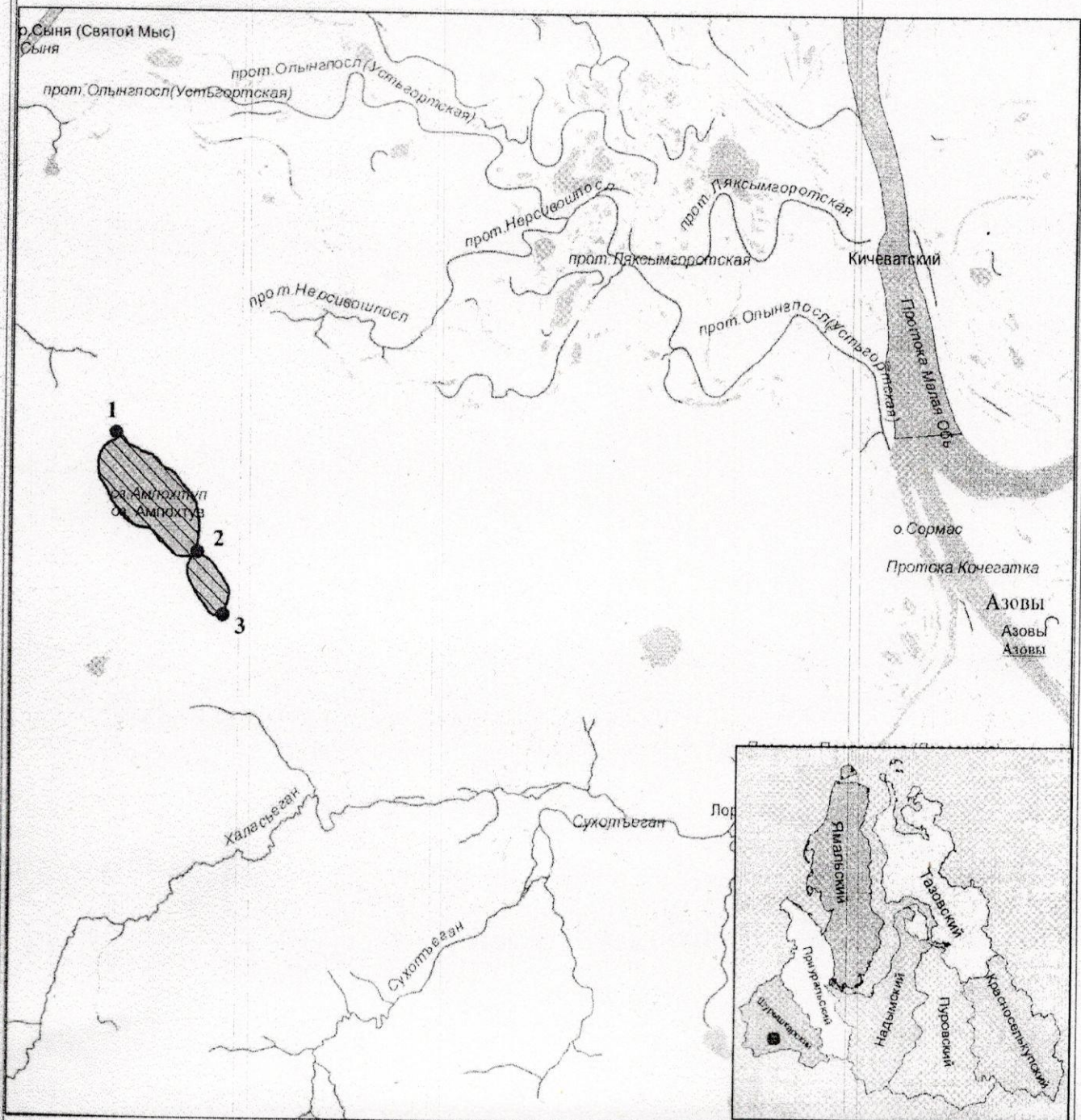
1:100 000

Схема подготовлена отделом организации и регулирования рыбного хозяйства департамента природно-ресурсного регулирования, лесных отношений и развития нефтегазового комплекса ЯНАО в 2017 году, с использованием ArcStar (Esri, Inc).



## СХЕМА ГРАНИЦ РЫБОВОДНОГО УЧАСТКА

Наименование рыбоводного участка	Описание границ рыбоводного участка *		длина (м), ширина (м), площадь (га)	Муниципальное образование, вид водопользования
	Географические координаты точек (система Pulkovo 1942 GK) **			
	№ точки	Е (долгота), N (широта)		
оз. Ампохтув	1	64°42'45" в. д. 64°54'01" с. ш.	Площадь – 264 га	Шурьшкарский район, совместное
	2	64°45'00" в. д. 64°53'03" с. ш.		
	3	64°45'48" в. д. 64°52'31" с. ш.		



Условные обозначения

1:100 000

Схема подготовлена отделом организации и регулирования рыболовства департамента природно-ресурсного регулирования, лесных отношений и