

### **Извещение**

#### **о проведении аукциона на право заключения договора пользования рыбоводным участком, расположенным на территории Ханты-Мансийского автономного округа – Югры, для осуществления аквакультуры (рыбоводства) № 24**

1. Предмет аукциона – право на заключение договора пользования рыбоводным участком для осуществления аквакультуры (рыбоводства).

2. Аукцион проводится на основании приказа Нижнеобского территориального управления Росрыболовства от 24 июля 2023 г. № 169-П.

3. Организатор аукциона – Нижнеобское территориальное управление Росрыболовства.

Место нахождения – 30 лет Победы. 52, Тюмень.

Контактное лицо – Виссарионова Елена Радиковна.

Адрес электронной почты – [vbr@tmn.fish.gov.ru](mailto:vbr@tmn.fish.gov.ru).

Телефон: 8 (3452) 33-55-62.

4. Аукцион является открытым и проводится в отношении 15 (пятнадцати) рыбоводных участков.

Количество лотов – 15 (пятнадцать).

5. Сведения о рыбоводных участках:

#### **ЛОТ № 1-Х. Рыбоводный участок – озеро Батуринский Сор.**

Предмет аукциона – право на заключение договора пользования рыбоводным участком для осуществления аквакультуры (рыбоводства).

Границы рыбоводного участка сформированы последовательным соединением точек, указанных в географических координатах, по береговой линии водного объекта рыбохозяйственного значения и включают в себя всю акваторию озера Батуринский Сор.

Координаты:

1. С.Ш. 60°5'45" В.Д. 69°23'33";

2. С.Ш. 60°5'32" В.Д. 69°24'0";

3. С.Ш. 60°5'16" В.Д. 69°23'33";

4. С.Ш. 60°5'32" В.Д. 69°22'55".

Местоположение – Ханты-Мансийский район, Ханты-Мансийский автономный округ – Югра.

Площадь – 74,0 га.

Вид водопользования – совместное.

Вид товарной аквакультуры (товарного рыбоводства) – пастбищная аквакультура.

Начальная цена лота – 59 200,0 руб.

Шаг аукциона – 2 960,0 руб.

Размер задатка – 53 280,0 руб.

Срок договора – 25 лет.

Предмет договора – предоставление в пользование рыбоводного участка, расположенного на территории Ханты-Мансийского автономного округа – Югры, для осуществления аквакультуры (рыбоводства).

В границах рыбоводного участка аквакультура может осуществляться как в отношении одного, так и нескольких видов объектов аквакультуры.

Минимальный ежегодный объем, подлежащий выпуску в водный объект в границах рыбоводного участка объектов аквакультуры, выращиваемых при осуществлении пастбищной аквакультуры, не устанавливается.

Минимальный ежегодный объем объектов аквакультуры, выращиваемых при осуществлении пастбищной аквакультуры, подлежащих изъятию из водного объекта в границах рыбоводного участка (минимальный ежегодный объем изъятия объектов пастбищной аквакультуры):

1,11 т/год.

Минимальный ежегодный объем подлежащих разведению и (или) содержанию, выращиванию объектов пастбищной аквакультуры исходя из величины минимального ежегодного объема изъятия объектов пастбищной аквакультуры и продолжительности периода (цикла) выращивания – не более 5-и лет, определен исходя из следующих соотношений:

а) с даты заключения договора пользования рыбоводным участком и с момента выпуска объектов аквакультуры в водный объект в границах рыбоводного участка (но не позднее одного года с даты заключения договора пользования рыбоводным участком) до половины первого периода (цикла) выращивания минимальный ежегодный объем выращивания объектов аквакультуры принимается равным нулю,

б) со второй половины первого периода (цикла) выращивания до конца первого периода (цикла) выращивания минимальный ежегодный объем выращивания объектов аквакультуры принимается равным 50 % от минимального ежегодного объема изъятия объектов пастбищной аквакультуры,

в) с начала второго периода (цикла) выращивания до окончания действия договора пользования рыбоводным участком минимальный ежегодный объем выращивания объектов аквакультуры принимается равным 100 % от минимального ежегодного объема изъятия объектов пастбищной аквакультуры.

Ограничения, связанные с использованием рыбоводного участка – устанавливаются в соответствии с законодательством Российской Федерации.

Схема рыбоводного участка с указанием границ – приложение № 1 к извещению о проведении аукциона.

## **ЛОТ № 2-Х. Рыбоводный участок – озеро без названия № 2.**

Предмет аукциона – право на заключение договора пользования рыбоводным участком для осуществления аквакультуры (рыбоводства).

Границы рыбоводного участка сформированы последовательным соединением точек, указанных в географических координатах, по береговой линии водного объекта рыбохозяйственного значения и включают в себя всю акваторию озера без названия № 2.

Координаты:

1. С.Ш. 60°54'52" В.Д. 76°49'54";

2. С.Ш. 60°54'26" В.Д. 76°49'39";

3. С.Ш. 60°54'49" В.Д. 76°49'21".

Местоположение – пг. Излучинск, Нижневартовский район, Ханты-Мансийский автономный округ – Югра.

Площадь – 37,07 га.

Вид водопользования – совместное.

Вид товарной аквакультуры (товарного рыбоводства) – пастбищная аквакультура.

Начальная цена лота – 29 656,0 руб.

Шаг аукциона – 1 482,8 руб.

Размер задатка – 26 690,4 руб.

Срок договора – 25 лет.

Предмет договора – предоставление в пользование рыбоводного участка, расположенного на территории Ханты-Мансийского автономного округа – Югры, для осуществления аквакультуры (рыбоводства).

В границах рыбоводного участка аквакультура может осуществляться как в отношении одного, так и нескольких видов объектов аквакультуры.

Минимальный ежегодный объем, подлежащий выпуску в водный объект в границах рыбоводного участка объектов аквакультуры, выращиваемых при осуществлении пастбищной аквакультуры, не устанавливается.

Минимальный ежегодный объем объектов аквакультуры, выращиваемых при осуществлении пастбищной аквакультуры, подлежащих изъятию из водного объекта в границах рыбоводного участка (минимальный ежегодный объем изъятия объектов пастбищной аквакультуры):

0,5561 т/год.

Минимальный ежегодный объем подлежащих разведению и (или) содержанию, выращиванию объектов пастбищной аквакультуры исходя из величины минимального ежегодного объема изъятия объектов пастбищной аквакультуры и продолжительности периода (цикла) выращивания – не более 5-и лет, определен исходя из следующих соотношений:

а) с даты заключения договора пользования рыбоводным участком и с момента выпуска объектов аквакультуры в водный объект в границах рыбоводного участка (но не позднее одного года с даты заключения договора пользования рыбоводным участком) до половины первого периода (цикла) выращивания минимальный ежегодный объем выращивания объектов аквакультуры принимается равным нулю,

б) со второй половины первого периода (цикла) выращивания до конца первого периода (цикла) выращивания минимальный ежегодный объем выращивания объектов аквакультуры принимается равным 50 % от минимального ежегодного объема изъятия объектов пастбищной аквакультуры,

в) с начала второго периода (цикла) выращивания до окончания действия договора пользования рыбоводным участком минимальный ежегодный объем выращивания объектов аквакультуры принимается равным 100 % от минимального ежегодного объема изъятия объектов пастбищной аквакультуры.

Ограничения, связанные с использованием рыбоводного участка – устанавливаются в соответствии с законодательством Российской Федерации.

Схема рыбоводного участка с указанием границ – приложение № 2 к извещению о проведении аукциона.

### **ЛОТ № 3-Х. Рыбоводный участок – озеро Маляк-Пасольское.**

Предмет аукциона – право на заключение договора пользования рыбоводным участком для осуществления аквакультуры (рыбоводства).

Границы рыбоводного участка сформированы последовательным соединением точек, указанных в географических координатах, по береговой линии водного объекта рыбохозяйственного значения и включают в себя всю акваторию озера Маляк-Пасольское.

Координаты:

1. С.Ш. 61°10'56" В.Д. 75°38'27";

2. С.Ш. 61°10'07" В.Д. 75°39'30";

3. С.Ш. 61°10'09" В.Д. 75°37'21".

Местоположение – Нижневартовский район, Ханты-Мансийский автономный округ – Югра.

Площадь – 261,0 га.

Вид водопользования – совместное.

Вид товарной аквакультуры (товарного рыбоводства) – пастбищная аквакультура.

Начальная цена лота – 208 800,0 руб.

Шаг аукциона – 10 440,0 руб.

Размер задатка – 187 920,0 руб.

Срок договора – 25 лет.

Предмет договора – предоставление в пользование рыбоводного участка, расположенного на территории Ханты-Мансийского автономного округа – Югры, для осуществления аквакультуры (рыбоводства).

В границах рыбоводного участка аквакультура может осуществляться как в отношении одного, так и нескольких видов объектов аквакультуры.

Минимальный ежегодный объем, подлежащий выпуску в водный объект в границах рыбоводного участка объектов аквакультуры, выращиваемых при осуществлении пастбищной аквакультуры, не устанавливается.

Минимальный ежегодный объем объектов аквакультуры, выращиваемых при осуществлении пастбищной аквакультуры, подлежащих изъятию из водного объекта в границах рыбоводного участка (минимальный ежегодный объем изъятия объектов пастбищной аквакультуры):

3,9150 т/год.

Минимальный ежегодный объем подлежащих разведению и (или) содержанию, выращиванию объектов пастбищной аквакультуры исходя из величины минимального ежегодного объема изъятия объектов пастбищной аквакультуры и продолжительности периода (цикла) выращивания – не более 5-и лет, определен исходя из следующих соотношений:

а) с даты заключения договора пользования рыбоводным участком и с момента выпуска объектов аквакультуры в водный объект в границах рыбоводного участка (но не позднее одного года с даты заключения договора пользования рыбоводным участком) до половины первого периода (цикла) выращивания минимальный ежегодный объем выращивания объектов аквакультуры принимается равным нулю,

б) со второй половины первого периода (цикла) выращивания до конца первого периода (цикла) выращивания минимальный ежегодный объем выращивания объектов аквакультуры принимается равным 50 % от минимального ежегодного объема изъятия объектов пастбищной аквакультуры,

в) с начала второго периода (цикла) выращивания до окончания действия договора пользования рыбоводным участком минимальный ежегодный объем выращивания объектов аквакультуры принимается равным 100 % от минимального ежегодного объема изъятия объектов пастбищной аквакультуры.

Ограничения, связанные с использованием рыбоводного участка – устанавливаются в соответствии с законодательством Российской Федерации.

Схема рыбоводного участка с указанием границ – приложение № 3 к извещению о проведении аукциона.

**ЛОТ № 4-Х. Рыбоводный участок – озеро без названия (расположенное западнее озера Маляк-Пасольское).**

Предмет аукциона – право на заключение договора пользования рыбоводным участком для осуществления аквакультуры (рыбоводства).

Границы рыбоводного участка сформированы последовательным соединением точек, указанных в географических координатах, по береговой линии водного объекта рыбохозяйственного значения и включают в себя всю акваторию озера без названия (расположенного западнее озера Маляк-Пасольское).

Координаты:

1. С.Ш. 61°10'25" В.Д. 75°36'51";
2. С.Ш. 61°10'14" В.Д. 75°37'09";
3. С.Ш. 61°10'10" В.Д. 75°36'44".

Местоположение – Нижневартовский район, Ханты-Мансийский автономный округ – Югра.

Площадь – 18,37 га.

Вид водопользования – совместное.

Вид товарной аквакультуры (товарного рыбоводства) – пастбищная аквакультура.

Начальная цена лота – 14 696,0 руб.

Шаг аукциона – 734,8 руб.

Размер задатка – 13 226,4 руб.

Срок договора – 25 лет.

Предмет договора – предоставление в пользование рыбоводного участка, расположенного на территории Ханты-Мансийского автономного округа – Югры, для осуществления аквакультуры (рыбоводства).

В границах рыбоводного участка аквакультура может осуществляться как в отношении одного, так и нескольких видов объектов аквакультуры.

Минимальный ежегодный объем, подлежащий выпуску в водный объект в границах рыбоводного участка объектов аквакультуры, выращиваемых при осуществлении пастбищной аквакультуры, не устанавливается.

Минимальный ежегодный объем объектов аквакультуры, выращиваемых при осуществлении пастбищной аквакультуры, подлежащих изъятию из водного объекта в границах рыбоводного участка (минимальный ежегодный объем изъятия объектов пастбищной аквакультуры):

0,2756 т/год.

Минимальный ежегодный объем подлежащих разведению и (или) содержанию, выращиванию объектов пастбищной аквакультуры исходя из величины минимального ежегодного объема изъятия объектов пастбищной аквакультуры и продолжительности периода (цикла) выращивания – не более 5-и лет, определен исходя из следующих соотношений:

а) с даты заключения договора пользования рыбоводным участком и с момента выпуска объектов аквакультуры в водный объект в границах рыбоводного участка (но не позднее одного года с даты заключения договора пользования рыбоводным участком) до половины первого периода (цикла) выращивания минимальный ежегодный объем выращивания объектов аквакультуры принимается равным нулю,

б) со второй половины первого периода (цикла) выращивания до конца первого периода (цикла) выращивания минимальный ежегодный объем выращивания объектов аквакультуры принимается равным 50 % от минимального ежегодного объема изъятия объектов пастбищной аквакультуры,

в) с начала второго периода (цикла) выращивания до окончания действия договора пользования рыбоводным участком минимальный ежегодный объем выращивания объектов аквакультуры принимается равным 100 % от минимального ежегодного объема изъятия объектов пастбищной аквакультуры.

Ограничения, связанные с использованием рыбоводного участка – устанавливаются в соответствии с законодательством Российской Федерации.

Схема рыбоводного участка с указанием границ – приложение № 4 к извещению о проведении аукциона.

### **ЛОТ № 5-Х. Рыбоводный участок – озеро Соровое.**

Предмет аукциона – право на заключение договора пользования рыбоводным участком для осуществления аквакультуры (рыбоводства).

Границы рыбоводного участка сформированы последовательным соединением точек, указанных в географических координатах, по береговой линии водного объекта рыбохозяйственного значения и включают в себя всю акваторию озера Соровое.

Координаты:

1. С.Ш. 60°51'19" В.Д. 76°46'58";

2. С.Ш. 60°51'15" В.Д. 76°47'43";

3. С.Ш. 60°50'54" В.Д. 76°47'20".

Местоположение – Нижневартовский район, Ханты-Мансийский автономный округ – Югра.

Площадь – 68,14 га.

Вид водопользования – совместное.

Вид товарной аквакультуры (товарного рыбоводства) – пастбищная аквакультура.

Начальная цена лота – 54 512,0 руб.

Шаг аукциона – 2725,6 руб.

Размер задатка – 49 060,8 руб.

Срок договора – 25 лет.

Предмет договора – предоставление в пользование рыбоводного участка, расположенного на территории Ханты-Мансийского автономного округа – Югры, для осуществления аквакультуры (рыбоводства).

В границах рыбоводного участка аквакультура может осуществляться как в отношении одного, так и нескольких видов объектов аквакультуры.

Минимальный ежегодный объем, подлежащий выпуску в водный объект в границах рыбоводного участка объектов аквакультуры, выращиваемых при осуществлении пастбищной аквакультуры, не устанавливается.

Минимальный ежегодный объем объектов аквакультуры, выращиваемых при осуществлении пастбищной аквакультуры, подлежащих изъятию из водного объекта в границах рыбоводного участка (минимальный ежегодный объем изъятия объектов пастбищной аквакультуры):

1,0221 т/год.

Минимальный ежегодный объем подлежащих разведению и (или) содержанию, выращиванию объектов пастбищной аквакультуры исходя из величины минимального ежегодного объема изъятия объектов пастбищной аквакультуры и продолжительности периода (цикла) выращивания – не более 5-и лет, определен исходя из следующих соотношений:

а) с даты заключения договора пользования рыбоводным участком и с момента выпуска объектов аквакультуры в водный объект в границах рыбоводного участка (но не позднее одного года с даты заключения договора пользования рыбоводным участком) до половины первого периода (цикла) выращивания минимальный ежегодный объем выращивания объектов аквакультуры принимается равным нулю,

б) со второй половины первого периода (цикла) выращивания до конца первого периода (цикла) выращивания минимальный ежегодный объем выращивания объектов аквакультуры принимается равным 50 % от минимального ежегодного объема изъятия объектов пастбищной аквакультуры,

в) с начала второго периода (цикла) выращивания до окончания действия договора пользования рыбоводным участком минимальный ежегодный объем выращивания объектов аквакультуры принимается равным 100 % от минимального ежегодного объема изъятия объектов пастбищной аквакультуры.

Ограничения, связанные с использованием рыбоводного участка – устанавливаются в соответствии с законодательством Российской Федерации.

Схема рыбоводного участка с указанием границ – приложение № 5 к извещению о проведении аукциона.

### **ЛОТ № 6-Х. Рыбоводный участок – озеро Светлой воды.**

Предмет аукциона – право на заключение договора пользования рыбоводным участком для осуществления аквакультуры (рыбоводства).

Границы рыбоводного участка сформированы последовательным соединением точек, указанных в географических координатах, по береговой линии водного объекта рыбохозяйственного значения и включают в себя всю акваторию озера Светлой воды.

Координаты:

1. С.Ш. 60°52'38" В.Д. 64°56'32";

2. С.Ш. 60°52'24" В.Д. 64°56'31";

3. С.Ш. 60°52'37" В.Д. 64°56'08".

Местоположение – Кондинский район, Ханты-Мансийский автономный округ – Югра.

Площадь – 22,40 га.

Вид водопользования – совместное.

Вид товарной аквакультуры (товарного рыбоводства) – пастбищная аквакультура.

Начальная цена лота – 17 920,0 руб.

Шаг аукциона – 896,0 руб.

Размер задатка – 16 128,0 руб.

Срок договора – 25 лет.

Предмет договора – предоставление в пользование рыбоводного участка, расположенного на территории Ханты-Мансийского автономного округа – Югры, для осуществления аквакультуры (рыбоводства).

В границах рыбоводного участка аквакультура может осуществляться как в отношении одного, так и нескольких видов объектов аквакультуры.

Минимальный ежегодный объем, подлежащий выпуску в водный объект в границах рыбоводного участка объектов аквакультуры, выращиваемых при осуществлении пастбищной аквакультуры, не устанавливается.

Минимальный ежегодный объем объектов аквакультуры, выращиваемых при осуществлении пастбищной аквакультуры, подлежащих изъятию из водного объекта в границах рыбоводного участка (минимальный ежегодный объем изъятия объектов пастбищной аквакультуры):

0,336 т/год.

Минимальный ежегодный объем подлежащих разведению и (или) содержанию, выращиванию объектов пастбищной аквакультуры исходя из величины минимального ежегодного объема изъятия объектов пастбищной аквакультуры и продолжительности периода (цикла) выращивания – не более 5-и лет, определен исходя из следующих соотношений:

а) с даты заключения договора пользования рыбоводным участком и с момента выпуска объектов аквакультуры в водный объект в границах рыбоводного участка (но не позднее одного года с даты заключения договора пользования рыбоводным участком) до

половины первого периода (цикла) выращивания минимальный ежегодный объем выращивания объектов аквакультуры принимается равным нулю,

б) со второй половины первого периода (цикла) выращивания до конца первого периода (цикла) выращивания минимальный ежегодный объем выращивания объектов аквакультуры принимается равным 50 % от минимального ежегодного объема изъятия объектов пастбищной аквакультуры,

в) с начала второго периода (цикла) выращивания до окончания действия договора пользования рыбоводным участком минимальный ежегодный объем выращивания объектов аквакультуры принимается равным 100 % от минимального ежегодного объема изъятия объектов пастбищной аквакультуры.

Ограничения, связанные с использованием рыбоводного участка – устанавливаются в соответствии с законодательством Российской Федерации.

Схема рыбоводного участка с указанием границ – приложение № 6 к извещению о проведении аукциона.

### **ЛОТ № 7-Х. Рыбоводный участок – озеро Большое Холодное.**

Предмет аукциона – право на заключение договора пользования рыбоводным участком для осуществления аквакультуры (рыбоводства).

Границы рыбоводного участка сформированы последовательным соединением точек, указанных в географических координатах, по береговой линии водного объекта рыбохозяйственного значения и включают в себя всю акваторию озера Большое Холодное.

Координаты:

1. С.Ш. 61°51'35" В.Д. 66°31'52";

2. С.Ш. 61°51'06" В.Д. 66°32'58";

3. С.Ш. 61°50'38" В.Д. 66°31'52";

4. С.Ш. 61°51'03" В.Д. 66°30'51".

Местоположение – Октябрьский район, Ханты-Мансийский автономный округ – Югра.

Площадь – 254,0 га.

Вид водопользования – совместное.

Вид товарной аквакультуры (товарного рыбоводства) – пастбищная аквакультура.

Начальная цена лота – 203 200,0 руб.

Шаг аукциона – 10 160,0 руб.

Размер задатка – 182 880,0 руб.

Срок договора – 25 лет.

Предмет договора – предоставление в пользование рыбоводного участка, расположенного на территории Ханты-Мансийского автономного округа – Югры, для осуществления аквакультуры (рыбоводства).

В границах рыбоводного участка аквакультура может осуществляться как в отношении одного, так и нескольких видов объектов аквакультуры.

Минимальный ежегодный объем, подлежащий выпуску в водный объект в границах рыбоводного участка объектов аквакультуры, выращиваемых при осуществлении пастбищной аквакультуры, не устанавливается.

Минимальный ежегодный объем объектов аквакультуры, выращиваемых при осуществлении пастбищной аквакультуры, подлежащих изъятию из водного объекта в границах рыбоводного участка (минимальный ежегодный объем изъятия объектов пастбищной аквакультуры):

3,81 т/год.



Минимальный ежегодный объем подлежащих разведению и (или) содержанию, выращиванию объектов пастбищной аквакультуры исходя из величины минимального ежегодного объема изъятия объектов пастбищной аквакультуры и продолжительности периода (цикла) выращивания – не более 5-и лет, определен исходя из следующих соотношений:

а) с даты заключения договора пользования рыбоводным участком и с момента выпуска объектов аквакультуры в водный объект в границах рыбоводного участка (но не позднее одного года с даты заключения договора пользования рыбоводным участком) до половины первого периода (цикла) выращивания минимальный ежегодный объем выращивания объектов аквакультуры принимается равным нулю,

б) со второй половины первого периода (цикла) выращивания до конца первого периода (цикла) выращивания минимальный ежегодный объем выращивания объектов аквакультуры принимается равным 50 % от минимального ежегодного объема изъятия объектов пастбищной аквакультуры,

в) с начала второго периода (цикла) выращивания до окончания действия договора пользования рыбоводным участком минимальный ежегодный объем выращивания объектов аквакультуры принимается равным 100 % от минимального ежегодного объема изъятия объектов пастбищной аквакультуры.

Ограничения, связанные с использованием рыбоводного участка – устанавливаются в соответствии с законодательством Российской Федерации.

Схема рыбоводного участка с указанием границ – приложение № 7 к извещению о проведении аукциона.

#### **ЛОТ № 8-Х. Рыбоводный участок – озеро Ун-Сохтьетур.**

Предмет аукциона – право на заключение договора пользования рыбоводным участком для осуществления аквакультуры (рыбоводства).

Границы рыбоводного участка сформированы последовательным соединением точек, указанных в географических координатах, по береговой линии водного объекта рыбохозяйственного значения и включают в себя всю акваторию озера Ун-Сохтьетур.

Координаты:

1. С.Ш. 61°01'14" В.Д. 64°24'14";
2. С.Ш. 61°01'03" В.Д. 64°23'50";
3. С.Ш. 61°01'13" В.Д. 64°23'39";
4. С.Ш. 61°01'20" В.Д. 64°23'58".

Местоположение – Советский район, Ханты-Мансийский автономный округ – Югра.

Площадь – 24,09 га.

Вид водопользования – совместное.

Вид товарной аквакультуры (товарного рыбоводства) – пастбищная аквакультура.

Начальная цена лота – 19 272,0 руб.

Шаг аукциона – 963,6 руб.

Размер задатка – 17 344,8 руб.

Срок договора – 25 лет.

Предмет договора – предоставление в пользование рыбоводного участка, расположенного на территории Ханты-Мансийского автономного округа – Югры, для осуществления аквакультуры (рыбоводства).

В границах рыбоводного участка аквакультура может осуществляться как в отношении одного, так и нескольких видов объектов аквакультуры.

Минимальный ежегодный объем, подлежащий выпуску в водный объект в границах рыбоводного участка объектов аквакультуры, выращиваемых при осуществлении пастбищной аквакультуры, не устанавливается.

Минимальный ежегодный объем объектов аквакультуры, выращиваемых при осуществлении пастбищной аквакультуры, подлежащих изъятию из водного объекта в границах рыбоводного участка (минимальный ежегодный объем изъятия объектов пастбищной аквакультуры):

0,36135 т/год.

Минимальный ежегодный объем подлежащих разведению и (или) содержанию, выращиванию объектов пастбищной аквакультуры исходя из величины минимального ежегодного объема изъятия объектов пастбищной аквакультуры и продолжительности периода (цикла) выращивания – не более 5-и лет, определен исходя из следующих соотношений:

а) с даты заключения договора пользования рыбоводным участком и с момента выпуска объектов аквакультуры в водный объект в границах рыбоводного участка (но не позднее одного года с даты заключения договора пользования рыбоводным участком) до половины первого периода (цикла) выращивания минимальный ежегодный объем выращивания объектов аквакультуры принимается равным нулю,

б) со второй половины первого периода (цикла) выращивания до конца первого периода (цикла) выращивания минимальный ежегодный объем выращивания объектов аквакультуры принимается равным 50 % от минимального ежегодного объема изъятия объектов пастбищной аквакультуры,

в) с начала второго периода (цикла) выращивания до окончания действия договора пользования рыбоводным участком минимальный ежегодный объем выращивания объектов аквакультуры принимается равным 100 % от минимального ежегодного объема изъятия объектов пастбищной аквакультуры.

Ограничения, связанные с использованием рыбоводного участка – устанавливаются в соответствии с законодательством Российской Федерации.

Схема рыбоводного участка с указанием границ – приложение № 8 к извещению о проведении аукциона.

### **ЛОТ № 9-Х. Рыбоводный участок – озеро Чагорово.**

Предмет аукциона – право на заключение договора пользования рыбоводным участком для осуществления аквакультуры (рыбоводства).

Границы рыбоводного участка сформированы последовательным соединением точек, указанных в географических координатах, по береговой линии водного объекта рыбохозяйственного значения и включают в себя всю акваторию озера Чагорово.

Координаты:

1. С.Ш. 59°52'17" В.Д. 71°01'41";
2. С.Ш. 59°52'14" В.Д. 71°01'38";
3. С.Ш. 59°51'25" В.Д. 71°01'14";
4. С.Ш. 59°51'22" В.Д. 71°01'16";
5. С.Ш. 59°52'01" В.Д. 71°02'47".

Местоположение – Нефтеюганский район, Ханты-Мансийский автономный округ – Югра.

Площадь – 260,0 га.

Вид водопользования – совместное.

Вид товарной аквакультуры (товарного рыбоводства) – пастбищная аквакультура.

Начальная цена лота – 208 000,0 руб.

Шаг аукциона – 10 400,0 руб.

Размер задатка – 187 200,0 руб.

Срок договора – 25 лет.

Предмет договора – предоставление в пользование рыбоводного участка, расположенного на территории Ханты-Мансийского автономного округа – Югры, для осуществления аквакультуры (рыбоводства).

В границах рыбоводного участка аквакультура может осуществляться как в отношении одного, так и нескольких видов объектов аквакультуры.

Минимальный ежегодный объем, подлежащий выпуску в водный объект в границах рыбоводного участка объектов аквакультуры, выращиваемых при осуществлении пастбищной аквакультуры, не устанавливается.

Минимальный ежегодный объем объектов аквакультуры, выращиваемых при осуществлении пастбищной аквакультуры, подлежащих изъятию из водного объекта в границах рыбоводного участка (минимальный ежегодный объем изъятия объектов пастбищной аквакультуры):

3,9 т/год.

Минимальный ежегодный объем подлежащих разведению и (или) содержанию, выращиванию объектов пастбищной аквакультуры исходя из величины минимального ежегодного объема изъятия объектов пастбищной аквакультуры и продолжительности периода (цикла) выращивания – не более 5-и лет, определен исходя из следующих соотношений:

а) с даты заключения договора пользования рыбоводным участком и с момента выпуска объектов аквакультуры в водный объект в границах рыбоводного участка (но не позднее одного года с даты заключения договора пользования рыбоводным участком) до половины первого периода (цикла) выращивания минимальный ежегодный объем выращивания объектов аквакультуры принимается равным нулю,

б) со второй половины первого периода (цикла) выращивания до конца первого периода (цикла) выращивания минимальный ежегодный объем выращивания объектов аквакультуры принимается равным 50 % от минимального ежегодного объема изъятия объектов пастбищной аквакультуры,

в) с начала второго периода (цикла) выращивания до окончания действия договора пользования рыбоводным участком минимальный ежегодный объем выращивания объектов аквакультуры принимается равным 100 % от минимального ежегодного объема изъятия объектов пастбищной аквакультуры.

Ограничения, связанные с использованием рыбоводного участка – устанавливаются в соответствии с законодательством Российской Федерации.

Схема рыбоводного участка с указанием границ – приложение № 9 к извещению о проведении аукциона.

### **ЛОТ № 10-Х. Рыбоводный участок – озеро Домашнее.**

Предмет аукциона – право на заключение договора пользования рыбоводным участком для осуществления аквакультуры (рыбоводства).

Границы рыбоводного участка сформированы последовательным соединением точек, указанных в географических координатах, по береговой линии водного объекта рыбохозяйственного значения и включают в себя всю акваторию озера Домашнее.

Координаты:

1. С.Ш. 60°38'40" В.Д. 65°10'03";

2. С.Ш. 60°38'46" В.Д. 65°09'56";

3. С.Ш. 60°39'07" В.Д. 65°08'19";

4. С.Ш. 60°39'05" В.Д. 65°08'03";

5. С.Ш. 60°37'42" В.Д. 65°08'01".

Местоположение – Кондинский район, Ханты-Мансийский автономный округ – Югра.

Площадь – 648,0 га.

Вид водопользования – совместное.

Вид товарной аквакультуры (товарного рыбоводства) – пастбищная аквакультура.

Начальная цена лота – 518 400,0 руб.

Шаг аукциона – 25 920,0 руб.

Размер задатка – 466 560,0 руб.

Срок договора – 25 лет.

Предмет договора – предоставление в пользование рыбоводного участка, расположенного на территории Ханты-Мансийского автономного округа – Югры, для осуществления аквакультуры (рыбоводства).

В границах рыбоводного участка аквакультура может осуществляться как в отношении одного, так и нескольких видов объектов аквакультуры.

Минимальный ежегодный объем, подлежащий выпуску в водный объект в границах рыбоводного участка объектов аквакультуры, выращиваемых при осуществлении пастбищной аквакультуры, не устанавливается.

Минимальный ежегодный объем объектов аквакультуры, выращиваемых при осуществлении пастбищной аквакультуры, подлежащих изъятию из водного объекта в границах рыбоводного участка (минимальный ежегодный объем изъятия объектов пастбищной аквакультуры):

9,72 т/год.

Минимальный ежегодный объем подлежащих разведению и (или) содержанию, выращиванию объектов пастбищной аквакультуры исходя из величины минимального ежегодного объема изъятия объектов пастбищной аквакультуры и продолжительности периода (цикла) выращивания – не более 5-и лет, определен исходя из следующих соотношений:

а) с даты заключения договора пользования рыбоводным участком и с момента выпуска объектов аквакультуры в водный объект в границах рыбоводного участка (но не позднее одного года с даты заключения договора пользования рыбоводным участком) до половины первого периода (цикла) выращивания минимальный ежегодный объем выращивания объектов аквакультуры принимается равным нулю,

б) со второй половины первого периода (цикла) выращивания до конца первого периода (цикла) выращивания минимальный ежегодный объем выращивания объектов аквакультуры принимается равным 50 % от минимального ежегодного объема изъятия объектов пастбищной аквакультуры,

в) с начала второго периода (цикла) выращивания до окончания действия договора пользования рыбоводным участком минимальный ежегодный объем выращивания объектов аквакультуры принимается равным 100 % от минимального ежегодного объема изъятия объектов пастбищной аквакультуры.

Ограничения, связанные с использованием рыбоводного участка – устанавливаются в соответствии с законодательством Российской Федерации.

Схема рыбоводного участка с указанием границ – приложение № 10 к извещению о проведении аукциона.

## ЛОТ № 11-Х. Рыбоводный участок – озеро Шопох.

Предмет аукциона – право на заключение договора пользования рыбоводным участком для осуществления аквакультуры (рыбоводства).

Границы рыбоводного участка сформированы последовательным соединением точек, указанных в географических координатах, по береговой линии водного объекта рыбохозяйственного значения и включают в себя всю акваторию озера Шопох.

Координаты:

1. С.Ш. 60°37'32" В.Д. 65°09'01";

2. С.Ш. 60°37'14" В.Д. 65°06'08";

3. С.Ш. 60°37'08" В.Д. 65°06'01";

4. С.Ш. 60°36'54" В.Д. 65°09'57".

Местоположение – Кондинский район, Ханты-Мансийский автономный округ – Югра.

Площадь – 430,0 га.

Вид водопользования – совместное.

Вид товарной аквакультуры (товарного рыбоводства) – пастбищная аквакультура.

Начальная цена лота – 344 000,0 руб.

Шаг аукциона – 17 200,0 руб.

Размер задатка – 309 600,0 руб.

Срок договора – 25 лет.

Предмет договора – предоставление в пользование рыбоводного участка, расположенного на территории Ханты-Мансийского автономного округа – Югры, для осуществления аквакультуры (рыбоводства).

В границах рыбоводного участка аквакультура может осуществляться как в отношении одного, так и нескольких видов объектов аквакультуры.

Минимальный ежегодный объем, подлежащий выпуску в водный объект в границах рыбоводного участка объектов аквакультуры, выращиваемых при осуществлении пастбищной аквакультуры, не устанавливается.

Минимальный ежегодный объем объектов аквакультуры, выращиваемых при осуществлении пастбищной аквакультуры, подлежащих изъятию из водного объекта в границах рыбоводного участка (минимальный ежегодный объем изъятия объектов пастбищной аквакультуры):

6,45 т/год.

Минимальный ежегодный объем подлежащих разведению и (или) содержанию, выращиванию объектов пастбищной аквакультуры исходя из величины минимального ежегодного объема изъятия объектов пастбищной аквакультуры и продолжительности периода (цикла) выращивания – не более 5-и лет, определен исходя из следующих соотношений:

а) с даты заключения договора пользования рыбоводным участком и с момента выпуска объектов аквакультуры в водный объект в границах рыбоводного участка (но не позднее одного года с даты заключения договора пользования рыбоводным участком) до половины первого периода (цикла) выращивания минимальный ежегодный объем выращивания объектов аквакультуры принимается равным нулю,

б) со второй половины первого периода (цикла) выращивания до конца первого периода (цикла) выращивания минимальный ежегодный объем выращивания объектов аквакультуры принимается равным 50 % от минимального ежегодного объема изъятия объектов пастбищной аквакультуры,

в) с начала второго периода (цикла) выращивания до окончания действия договора пользования рыбоводным участком минимальный ежегодный объем выращивания

объектов аквакультуры принимается равным 100 % от минимального ежегодного объема изъятия объектов пастбищной аквакультуры.

Ограничения, связанные с использованием рыбоводного участка – устанавливаются в соответствии с законодательством Российской Федерации.

Схема рыбоводного участка с указанием границ – приложение № 11 к извещению о проведении аукциона.

### **ЛОТ № 12-Х. Рыбоводный участок – озеро Травяное.**

Предмет аукциона – право на заключение договора пользования рыбоводным участком для осуществления аквакультуры (рыбоводства).

Границы рыбоводного участка сформированы последовательным соединением точек, указанных в географических координатах, по береговой линии водного объекта рыбохозяйственного значения и включают в себя всю акваторию озера Травяное.

Координаты:

1. С.Ш. 60°20'55" В.Д. 64°58'03";
2. С.Ш. 60°20'53" В.Д. 65°58'00";
3. С.Ш. 60°20'34" В.Д. 64°59'20";
4. С.Ш. 60°20'36" В.Д. 64°59'23".

Местоположение – Кондинский район, Ханты-Мансийский автономный округ – Югра.

Площадь – 99,665 га.

Вид водопользования – совместное.

Вид товарной аквакультуры (товарного рыбоводства) – пастбищная аквакультура.

Начальная цена лота – 79 732,0 руб.

Шаг аукциона – 3 986,6 руб.

Размер задатка – 71 758,8 руб.

Срок договора – 25 лет.

Предмет договора – предоставление в пользование рыбоводного участка, расположенного на территории Ханты-Мансийского автономного округа – Югры, для осуществления аквакультуры (рыбоводства).

В границах рыбоводного участка аквакультура может осуществляться как в отношении одного, так и нескольких видов объектов аквакультуры.

Минимальный ежегодный объем, подлежащий выпуску в водный объект в границах рыбоводного участка объектов аквакультуры, выращиваемых при осуществлении пастбищной аквакультуры, не устанавливается.

Минимальный ежегодный объем объектов аквакультуры, выращиваемых при осуществлении пастбищной аквакультуры, подлежащих изъятию из водного объекта в границах рыбоводного участка (минимальный ежегодный объем изъятия объектов пастбищной аквакультуры):

1, 495 т/год.

Минимальный ежегодный объем подлежащих разведению и (или) содержанию, выращиванию объектов пастбищной аквакультуры исходя из величины минимального ежегодного объема изъятия объектов пастбищной аквакультуры и продолжительности периода (цикла) выращивания – не более 5-и лет, определен исходя из следующих соотношений:

а) с даты заключения договора пользования рыбоводным участком и с момента выпуска объектов аквакультуры в водный объект в границах рыбоводного участка (но не позднее одного года с даты заключения договора пользования рыбоводным участком) до

половины первого периода (цикла) выращивания минимальный ежегодный объем выращивания объектов аквакультуры принимается равным нулю,

б) со второй половины первого периода (цикла) выращивания до конца первого периода (цикла) выращивания минимальный ежегодный объем выращивания объектов аквакультуры принимается равным 50 % от минимального ежегодного объема изъятия объектов пастбищной аквакультуры,

в) с начала второго периода (цикла) выращивания до окончания действия договора пользования рыбоводным участком минимальный ежегодный объем выращивания объектов аквакультуры принимается равным 100 % от минимального ежегодного объема изъятия объектов пастбищной аквакультуры.

Ограничения, связанные с использованием рыбоводного участка – устанавливаются в соответствии с законодательством Российской Федерации.

Схема рыбоводного участка с указанием границ – приложение № 12 к извещению о проведении аукциона.

### **ЛОТ № 13-Х. Рыбоводный участок – озеро Ушанахское.**

Предмет аукциона – право на заключение договора пользования рыбоводным участком для осуществления аквакультуры (рыбоводства).

Границы рыбоводного участка сформированы последовательным соединением точек, указанных в географических координатах, по береговой линии водного объекта рыбохозяйственного значения и включают в себя всю акваторию озера Ушанахское.

Координаты:

1. С.Ш. 60°18'08" В.Д. 65°02'50";
2. С.Ш. 60°18'13" В.Д. 65°02'44";
3. С.Ш. 60°17'50" В.Д. 64°59'23";
4. С.Ш. 60°17'52" В.Д. 64°59'32";
5. С.Ш. 60°17'52" В.Д. 65°02'36";
6. С.Ш. 60°17'51" В.Д. 65°02'36".

Местоположение – Кондинский район, Ханты-Мансийский автономный округ – Югра.

Площадь – 394,0 га.

Вид водопользования – совместное.

Вид товарной аквакультуры (товарного рыбоводства) – пастбищная аквакультура.

Начальная цена лота – 315 200,0 руб.

Шаг аукциона – 15 760,0 руб.

Размер задатка – 283 680,0 руб.

Срок договора – 25 лет.

Предмет договора – предоставление в пользование рыбоводного участка, расположенного на территории Ханты-Мансийского автономного округа – Югры, для осуществления аквакультуры (рыбоводства).

В границах рыбоводного участка аквакультура может осуществляться как в отношении одного, так и нескольких видов объектов аквакультуры.

Минимальный ежегодный объем, подлежащий выпуску в водный объект в границах рыбоводного участка объектов аквакультуры, выращиваемых при осуществлении пастбищной аквакультуры, не устанавливается.

Минимальный ежегодный объем объектов аквакультуры, выращиваемых при осуществлении пастбищной аквакультуры, подлежащих изъятию из водного объекта в границах рыбоводного участка (минимальный ежегодный объем изъятия объектов пастбищной аквакультуры):

5,91 т/год.

Минимальный ежегодный объем подлежащих разведению и (или) содержанию, выращиванию объектов пастбищной аквакультуры исходя из величины минимального ежегодного объема изъятия объектов пастбищной аквакультуры и продолжительности периода (цикла) выращивания – не более 5-и лет, определен исходя из следующих соотношений:

а) с даты заключения договора пользования рыбоводным участком и с момента выпуска объектов аквакультуры в водный объект в границах рыбоводного участка (но не позднее одного года с даты заключения договора пользования рыбоводным участком) до половины первого периода (цикла) выращивания минимальный ежегодный объем выращивания объектов аквакультуры принимается равным нулю,

б) со второй половины первого периода (цикла) выращивания до конца первого периода (цикла) выращивания минимальный ежегодный объем выращивания объектов аквакультуры принимается равным 50 % от минимального ежегодного объема изъятия объектов пастбищной аквакультуры,

в) с начала второго периода (цикла) выращивания до окончания действия договора пользования рыбоводным участком минимальный ежегодный объем выращивания объектов аквакультуры принимается равным 100 % от минимального ежегодного объема изъятия объектов пастбищной аквакультуры.

Ограничения, связанные с использованием рыбоводного участка – устанавливаются в соответствии с законодательством Российской Федерации.

Схема рыбоводного участка с указанием границ – приложение № 13 к извещению о проведении аукциона.

#### **ЛОТ № 14-Х. Рыбоводный участок – озеро Итщитох (Большой Болотный Сор).**

Предмет аукциона – право на заключение договора пользования рыбоводным участком для осуществления аквакультуры (рыбоводства).

Границы рыбоводного участка сформированы последовательным соединением точек, указанных в географических координатах, по береговой линии водного объекта рыбохозяйственного значения.

1. С.Ш. 60°08'19" В.Д. 71°25'01";
2. С.Ш. 60°08'21" В.Д. 71°24'52";
3. С.Ш. 60°05'51" В.Д. 71°22'56";
4. С.Ш. 60°05'44" В.Д. 71°22'59".

Местоположение – Нефтеюганский район, Ханты-Мансийский автономный округ - Югра.

Площадь – 1 580,0 га.

Вид водопользования – совместное.

Вид товарной аквакультуры (товарного рыбоводства) – пастбищная аквакультура.

Начальная цена лота – 1 264 000,0 руб.

Шаг аукциона – 63 200,0 руб.

Размер задатка – 1 137 600,0 руб.

Срок договора – 25 лет.

Предмет договора – предоставление в пользование рыбоводного участка, расположенного на территории Ханты-Мансийского автономного округа – Югры, для осуществления аквакультуры (рыбоводства).

В границах рыбоводного участка аквакультура может осуществляться как в отношении одного, так и нескольких видов объектов аквакультуры.



Минимальный ежегодный объем, подлежащий выпуску в водный объект в границах рыбоводного участка объектов аквакультуры, выращиваемых при осуществлении пастбищной аквакультуры, не устанавливается.

Минимальный ежегодный объем объектов аквакультуры, выращиваемых при осуществлении пастбищной аквакультуры, подлежащих изъятию из водного объекта в границах рыбоводного участка (минимальный ежегодный объем изъятия объектов пастбищной аквакультуры):

23,7 т/год.

Минимальный ежегодный объем подлежащих разведению и (или) содержанию, выращиванию объектов пастбищной аквакультуры исходя из величины минимального ежегодного объема изъятия объектов пастбищной аквакультуры и продолжительности периода (цикла) выращивания – не более 5-и лет, определен исходя из следующих соотношений:

а) с даты заключения договора пользования рыбоводным участком и с момента выпуска объектов аквакультуры в водный объект в границах рыбоводного участка (но не позднее одного года с даты заключения договора пользования рыбоводным участком) до половины первого периода (цикла) выращивания минимальный ежегодный объем выращивания объектов аквакультуры принимается равным нулю,

б) со второй половины первого периода (цикла) выращивания до конца первого периода (цикла) выращивания минимальный ежегодный объем выращивания объектов аквакультуры принимается равным 50 % от минимального ежегодного объема изъятия объектов пастбищной аквакультуры,

в) с начала второго периода (цикла) выращивания до окончания действия договора пользования рыбоводным участком минимальный ежегодный объем выращивания объектов аквакультуры принимается равным 100 % от минимального ежегодного объема изъятия объектов пастбищной аквакультуры.

Ограничения, связанные с использованием рыбоводного участка – устанавливаются в соответствии с законодательством Российской Федерации.

Схема рыбоводного участка с указанием границ – приложение № 14 к извещению о проведении аукциона.

### **ЛОТ № 15-Х. Рыбоводный участок – озеро Сырковое.**

Предмет аукциона – право на заключение договора пользования рыбоводным участком для осуществления аквакультуры (рыбоводства).

Границы рыбоводного участка сформированы последовательным соединением точек, указанных в географических координатах, по береговой линии водного объекта рыбохозяйственного значения и включают в себя всю акваторию озера Сырковое.

Координаты:

1. С.Ш. 64°58'55" В.Д. 60°40'51";
2. С.Ш. 64°52'45" В.Д. 60°41'07";
3. С.Ш. 64°57'21" В.Д. 60°38'07";
4. С.Ш. 65°05'06" В.Д. 60°36'58".

Местоположение – Кондинский район, Ханты-Мансийский автономный округ – Югра.

Площадь – 9 369,0 га.

Вид водопользования – совместное.

Вид товарной аквакультуры (товарного рыбоводства) – пастбищная аквакультура.

Начальная цена лота – 7 495 200,0 руб.

Шаг аукциона – 374 760,0 руб.

Размер задатка – 6 745 680,0 руб.

Срок договора – 25 лет.

Предмет договора – предоставление в пользование рыбоводного участка, расположенного на территории Ханты-Мансийского автономного округа – Югры, для осуществления аквакультуры (рыбоводства).

В границах рыбоводного участка аквакультура может осуществляться как в отношении одного, так и нескольких видов объектов аквакультуры.

Минимальный ежегодный объем, подлежащий выпуску в водный объект в границах рыбоводного участка объектов аквакультуры, выращиваемых при осуществлении пастбищной аквакультуры, не устанавливается.

Минимальный ежегодный объем объектов аквакультуры, выращиваемых при осуществлении пастбищной аквакультуры, подлежащих изъятию из водного объекта в границах рыбоводного участка (минимальный ежегодный объем изъятия объектов пастбищной аквакультуры):

140,535 т/год.

Минимальный ежегодный объем подлежащих разведению и (или) содержанию, выращиванию объектов пастбищной аквакультуры исходя из величины минимального ежегодного объема изъятия объектов пастбищной аквакультуры и продолжительности периода (цикла) выращивания – не более 5-и лет, определен исходя из следующих соотношений:

а) с даты заключения договора пользования рыбоводным участком и с момента выпуска объектов аквакультуры в водный объект в границах рыбоводного участка (но не позднее одного года с даты заключения договора пользования рыбоводным участком) до половины первого периода (цикла) выращивания минимальный ежегодный объем выращивания объектов аквакультуры принимается равным нулю,

б) со второй половины первого периода (цикла) выращивания до конца первого периода (цикла) выращивания минимальный ежегодный объем выращивания объектов аквакультуры принимается равным 50 % от минимального ежегодного объема изъятия объектов пастбищной аквакультуры,

в) с начала второго периода (цикла) выращивания до окончания действия договора пользования рыбоводным участком минимальный ежегодный объем выращивания объектов аквакультуры принимается равным 100 % от минимального ежегодного объема изъятия объектов пастбищной аквакультуры.

Ограничения, связанные с использованием рыбоводного участка – устанавливаются в соответствии с законодательством Российской Федерации.

Схема рыбоводного участка с указанием границ – приложение № 15 к извещению о проведении аукциона.

#### **6. Реквизиты для перечисления заявителями задатка.**

Заявители перечисляют в качестве задатка, в соответствии с извещением о проведении аукциона и документацией об аукционе, денежные средства в валюте Российской Федерации до момента подачи заявки по следующим реквизитам:

Получатель: УФК по Тюменской области (Нижнеобское территориальное управление ФАР, л/с 05671873980)

ИНН получателя 7203191674

КПП получателя 720301001

Банк получателя: Отделение Тюмень / УФК по Тюменской области, г. Тюмень

к/счет 40102810945370000060

р/счет 03212643000000016700

БИК банка 017102101

ОКТМО 71701000

КБК 0

Код 0003

**В «Назначение платежа» указывается: заявитель, ИНН заявителя, КПП заявителя (при наличии). Задаток для участия в аукционе на право заключения договора пользования рыбоводным участком по лоту № \_\_\_\_-Х.**

Размер средств, вносимых в качестве задатка определен в размере 90% (процентов) начальной цены предмета аукциона (п. 1.2. документации об аукционе).

Документ, подтверждающий внесение заявителем задатка, прилагается к заявке об участии в аукционе.

Заявителю, подавшему заявку об участии в аукционе и не допущенному к участию в аукционе, организатор аукциона возвращает внесенный задаток в течение 5 рабочих дней со дня подписания протокола рассмотрения заявок об участии в аукционе.

Участникам, не победившим в аукционе, организатор аукциона возвращает задаток в течение 5 рабочих дней со дня подписания протокола аукциона.

7. Организатор аукциона перечисляет в федеральный бюджет задаток победителя аукциона в течение 3 рабочих дней со дня подписания протокола аукциона и доплату (разница между задатком и окончательной стоимостью предмета аукциона) победителя аукциона в течение 3 рабочих дней со дня ее поступления на счет по следующим реквизитам:

Получатель: УФК по Тюменской области (Нижнеобское территориальное управление ФАР, л/с 04671873980)

ИНН получателя 7203191674

КПП получателя 720301001

Банк получателя: Отделение Тюмень / УФК по Тюменской области, г. Тюмень

БИК банка 017102101

к/счет 40102810945370000060

р/счет 03100643000000016700

ОКТМО 71701000

КБК 076 1 12 060 30 01 6000 120.

8. Документация об аукционе представляется организатором аукциона в течение 2-х рабочих дней со дня получения письменного заявления или заявления в электронной форме.

Плата за предоставление документации об аукционе не взимается.

Документация об аукционе представляется исходя из указанного в заявлении способа получения заинтересованного лица: на бумажном носителе – в форме бумажного документа, на электронный адрес – в форме электронного документа.

Представление документации об аукционе до размещения на официальном сайте извещения о проведении аукциона не допускается.

9. Информация о проведении аукциона на право заключения договора пользования рыбоводным участком размещена на сайте [www.torgi.gov.ru](http://www.torgi.gov.ru).

Документация об аукционе размещена на официальном сайте организатора аукциона <http://www.noturfish.ru> одновременно с извещением о проведении аукциона. Указанная документация об аукционе доступна для ознакомления без взимания платы.

10. Заявки об участии в аукционе (форма, согласно приложению № 16 к документации об аукционе) принимаются в рабочие дни с 25 июля 2023 г. по 06 сентября 2023 г.

11. Дата и время начала приема заявок об участии в аукционе: 25 июля 2023 г. с 09 ч. 00 мин. (время местное).

12. Дата и время окончания приема заявок об участии в аукционе (последний день приема заявок): 06 сентября 2023 г. до 18 ч. 00 мин. (время местное).

13. Заявки об участии в аукционе нарочным способом принимаются по адресу: ул. 30 лет Победы, 52, г. Тюмень.

14. Заявки об участии в аукционе почтовым отправлением направляются на адрес: ул. 30 лет Победы, 52, г. Тюмень, 625016.

15. Заявки об участии в аукционе в форме электронного документа, подписанного усиленной квалифицированной электронной подписью в установленном порядке, направляются на адрес электронной почты: [vbr@tmn.fish.gov.ru](mailto:vbr@tmn.fish.gov.ru).

16. Прием заявок об участии в аукционе прекращается в день, предусмотренный п. 12 извещения о проведении аукциона.

Заявитель самостоятельно определяет способ доставки заявок на участие в аукционе и несет все риски того, что его заявка будет доставлена по неправильному адресу или, при несоблюдении сроков получения заявок на участие в аукционе, признана опоздавшей.

17. Дата и время проведения аукциона.

Аукцион проводится 14 сентября 2023 г. с 10 ч. 00 мин. (время местное) по адресу: ул. 30 лет Победы, 52, г. Тюмень.

18. Регистрация участников аукциона проводится в месте проведения аукциона 14 сентября 2023 г. с 09 ч. 00 мин. до 09 ч. 55 мин. (время местное).

19. Сведения об объектах рыбоводной инфраструктуры – отсутствуют.

Основания и условия, определяющие изъятие объектов аквакультуры из водных объектов в границах рыбоводного участка – в соответствии с действующим законодательством Российской Федерации.

Мероприятия, относящиеся к рыбохозяйственной мелиорации, подлежат осуществлению рыбоводным хозяйством на рыбоводном участке, в соответствии с требованиями действующего законодательства Российской Федерации.

Рыбоводное хозяйство обязано осуществлять мероприятия по охране окружающей среды, водных объектов и других природных ресурсов – соблюдение законодательства Российской Федерации в области: рыболовства и сохранения водных биологических ресурсов, аквакультуры (рыбоводства), водного, земельного, гражданского, санитарно-ветеринарного, природоохранного. Не допускать ухудшения среды обитания водных биологических ресурсов и других природных ресурсов. В соответствии с действующим законодательством Российской Федерации представлять в установленном порядке отчетность об объеме выпуска объектов аквакультуры и объеме изъятия объектов аквакультуры.

Ответственность сторон.

В случае неисполнения или ненадлежащего исполнения своих обязательств стороны несут ответственность в соответствии с законодательством Российской Федерации и договором пользования рыбоводным участком.

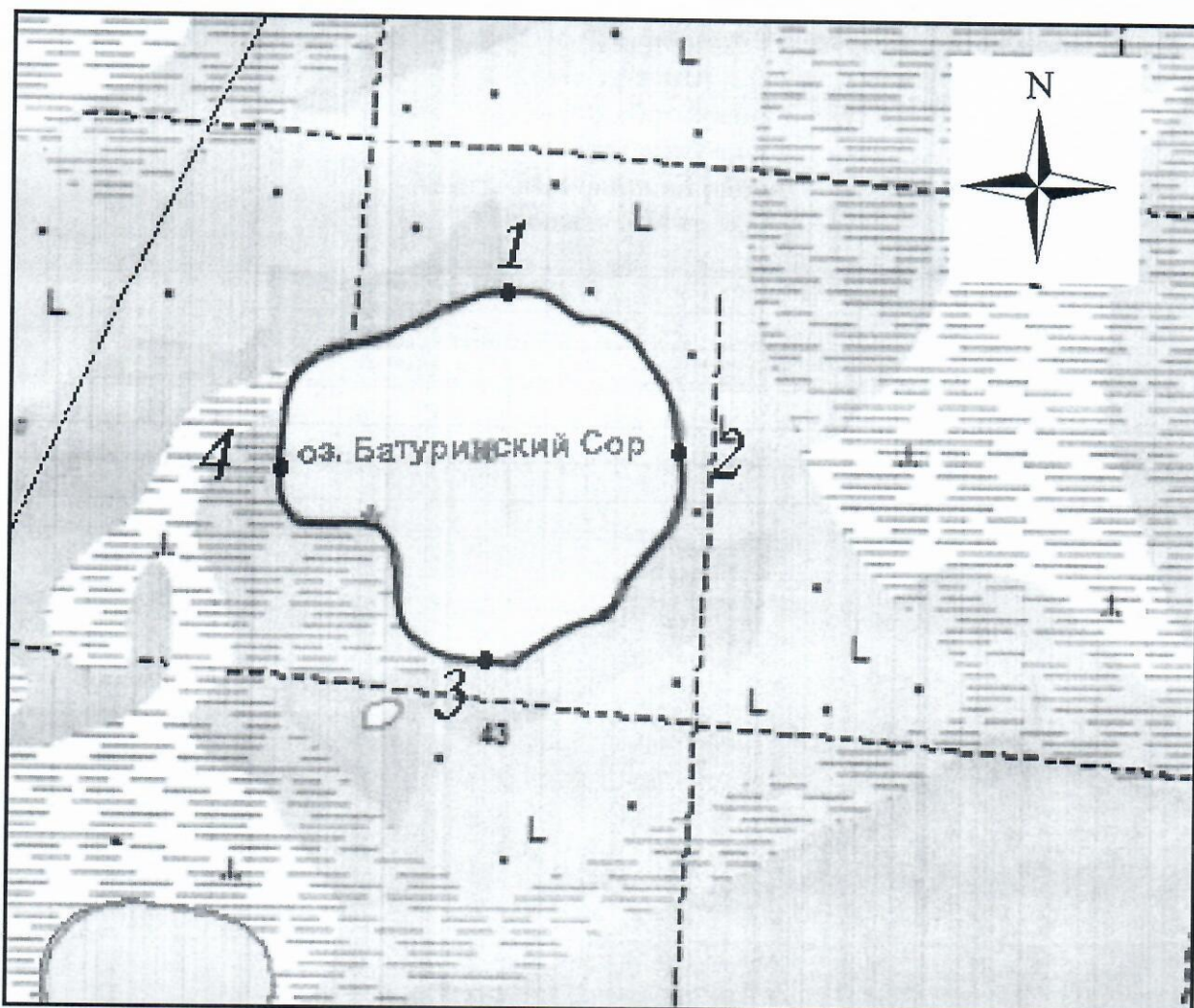
Стороны не несут ответственности за ненадлежащее исполнение своих обязательств по Договору пользования рыбоводным участком, если это явилось следствием наступления обстоятельств непреодолимой силы, которые включают, в частности, землетрясение, наводнение и аналогичные стихийные бедствия, а также иные чрезвычайные ситуации. О наступлении обстоятельств непреодолимой силы заинтересованная Сторона должна незамедлительно, письменно уведомить другую Сторону с представлением документов, подтверждающих наступление таких обстоятельств, их непреодолимость для заинтересованной Стороны и безусловность их влияния на неисполнение заинтересованной Стороной своих обязательств по Договору пользования рыбоводным участком. В отсутствие подобного уведомления,

заинтересованная Сторона не вправе ссылаться на наступление обстоятельств непреодолимой силы.

Лица, виновные в нарушении законодательства Российской Федерации, регулирующего отношения в области аквакультуры (рыбоводства), несут уголовную, административную, иную ответственность в соответствии с законодательством Российской Федерации.

**Схема границ**  
 Рыбоводного участка  
**Озеро Батурицкий Сор**  
 Ханты-Мансийский район  
 Площадь – 74 га

	Географические координаты точек					
	С.Ш.			В.Д.		
	град.	мин.	сек.	град.	мин.	сек.
1	60	5	45	69	23	33
2	60	5	32	69	24	0
3	60	5	16	69	23	33
4	60	5	32	69	22	55



**Условные обозначения:**

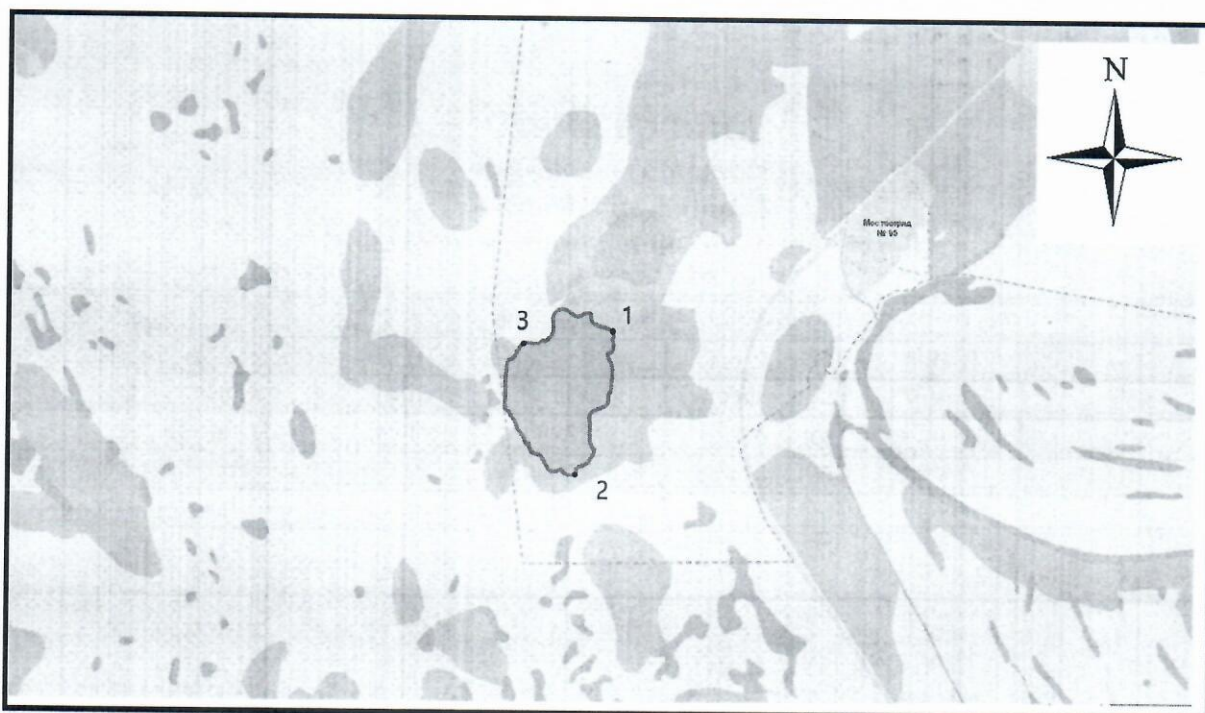
— Граница рыбоводного участка

**Текстовое описание:**

Границы рыбоводного участка включают в себя всю акваторию озера Батурицкий Сор, точки 1, 2, 3, 4 соединены по береговой линии.

**Схема границ**  
Рыбоводного участка  
**озера без названия 2**  
Нижевартовский район (пг. Излучинск)  
Площадь – 37,07 га

	Географические координаты точек					
	С.Ш.			В.Д.		
	град.	мин.	сек.	град.	мин.	сек.
1	60	54	52	76	49	54
2	60	54	26	76	49	39
3	60	54	49	76	49	21



Масштаб 1:18 561

Условные обозначения:

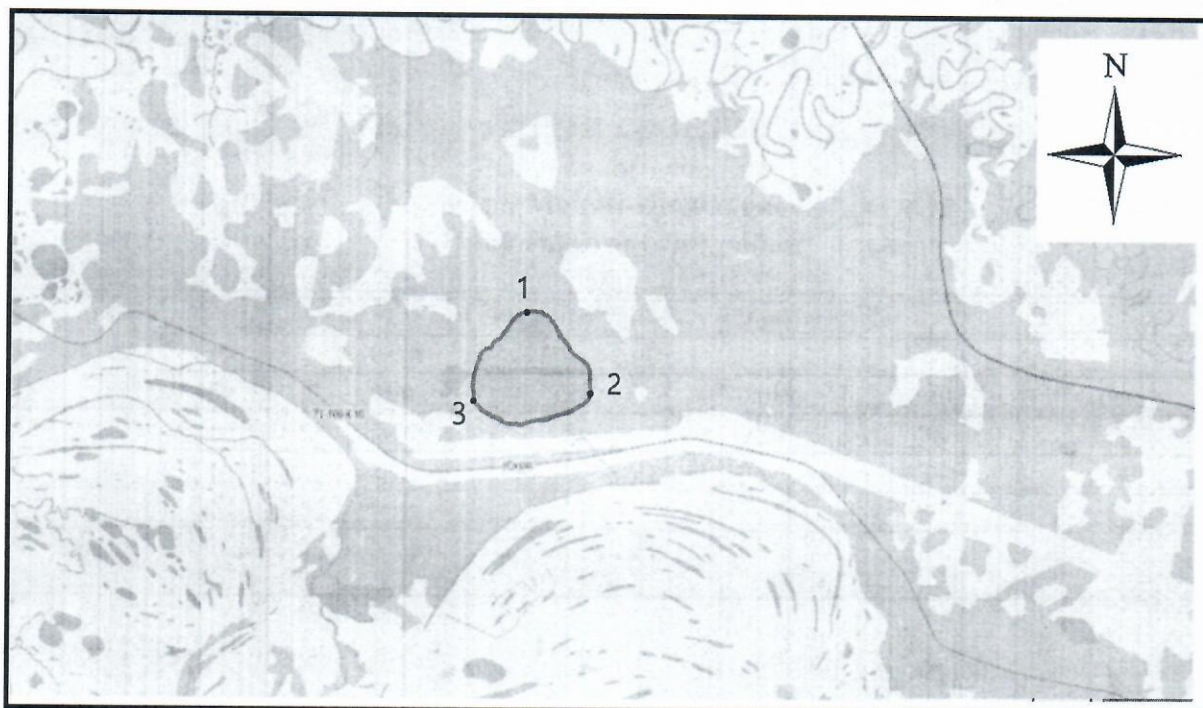
— Граница рыболовного участка

**Текстовое описание:**

Границы рыболовного участка сформированы последовательным соединением точек, указанных в географических координатах, по береговой линии водного объекта рыбохозяйственного значения. Границы рыболовного участка включают в себя всю акваторию «озера без названия 2». Суша не входит в границы рыболовного участка

**Схема границ**  
Рыбоводного участка  
озера Маляк-Пасольское  
Нижевартровский район  
Площадь – 261 га

	Географические координаты точек					
	С.Ш.			В.Д.		
	град.	мин.	сек.	град.	мин.	сек.
1	61	10	56	75	38	27
2	61	10	07	75	39	30
3	61	10	09	75	37	21



**Масштаб 1:76 621**

**Условные обозначения:**

— Граница рыбоводного участка

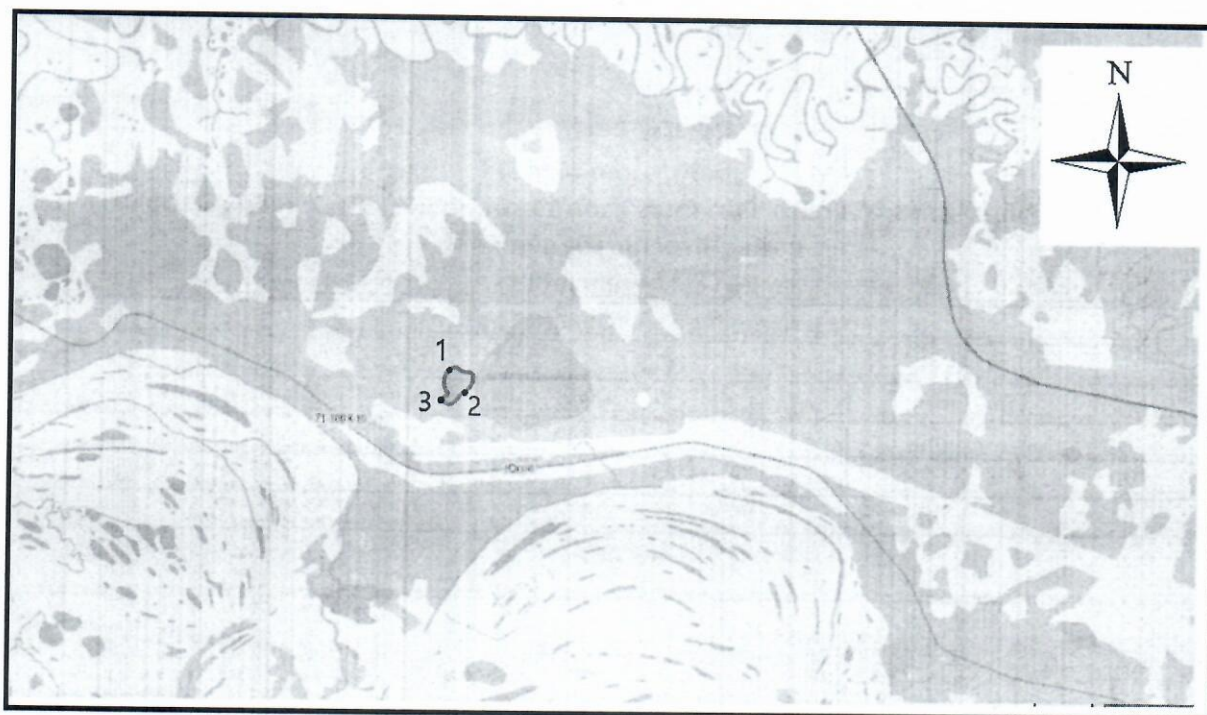
**Текстовое описание:**

Границы рыбоводного участка сформированы последовательным соединением точек, указанных в географических координатах, по береговой линии водного объекта рыбохозяйственного значения. Границы рыбоводного участка включают в себя всю акваторию «озера Маляк-Пасольского». Суша не входит в границы рыбоводного участка



**Схема границ**  
Рыбоводного участка  
озера без названия (расположенного западнее озера Маляк-Пасольское)  
Нижевартовский район  
Площадь – 18,37 га

	Географические координаты точек					
	С.Ш.			В.Д.		
	град.	мин.	сек.	град.	мин.	сек.
1	61	10	25	75	36	51
2	61	10	14	75	37	09
3	61	10	10	75	36	44



**Масштаб 1:76 621**

**Условные обозначения:**

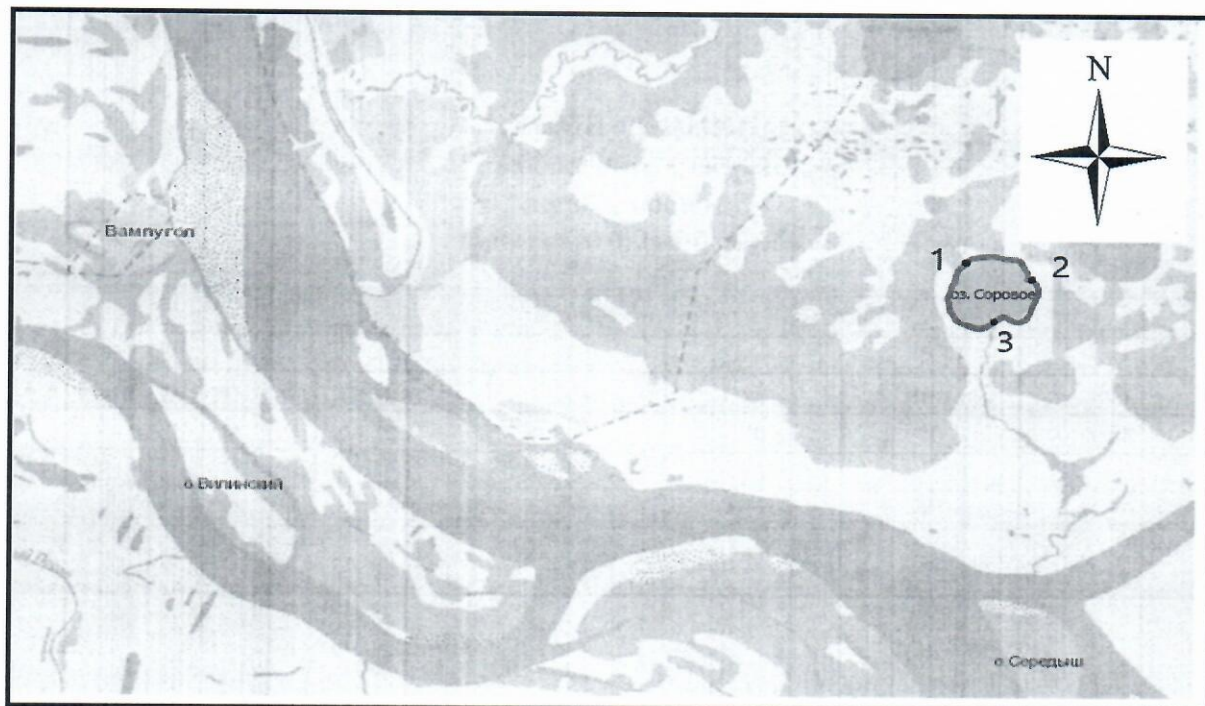
— Граница рыболовного участка

**Текстовое описание:**

Границы рыболовного участка сформированы последовательным соединением точек, указанных в географических координатах, по береговой линии водного объекта рыбохозяйственного значения. Границы рыболовного участка включают в себя всю акваторию «озера без названия (расположенного западнее озера Маляк-Пасольское)». Суша не входит в границы рыболовного участка

**Схема границ**  
Рыбоводного участка  
озера Сорское  
Нижевартовский район  
Площадь – 68,14 га

	Географические координаты точек					
	С.Ш.			В.Д.		
	град.	мин.	сек.	град.	мин.	сек.
1	60	51	19	76	46	58
2	60	51	15	76	47	43
3	60	50	54	76	47	20



**Масштаб 1: 37 195**

**Условные обозначения:**

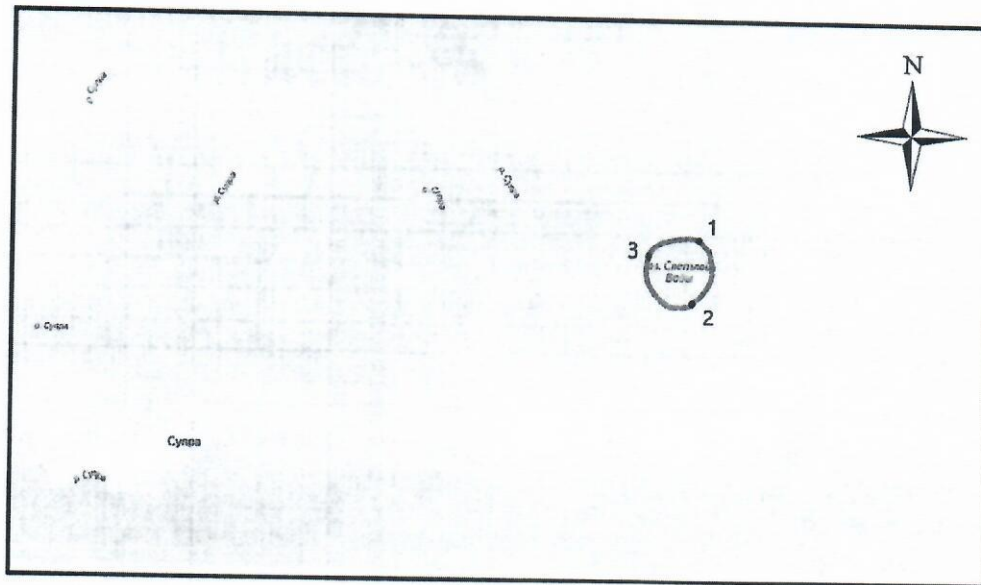
— Граница рыболовного участка

**Текстовое описание:**

Границы рыболовного участка включают в себя всю акваторию водного объекта. Суша не входит в границы рыболовного участка 1. С.Ш. 60°51'19" В.Д.76°46'58"; 2. С.Ш. 60°51'15" В.Д.76°47'43"; 3. С.Ш. 60°50'54" В.Д.76°47'20".

**Схема границ  
Рыбоводного участка  
озера Светлой воды  
Кондинский район  
Площадь – 22,40га**

	Географические координаты точек					
	С.Ш.			В.Д.		
	град.	мин.	сек.	град.	мин.	сек.
1	60	52	38	64	56	32
2	60	52	24	64	56	31
3	60	52	37	64	56	08



**Масштаб 1:18 556**

**Условные обозначения:**

— Граница рыбоводного участка

**Текстовое описание:**

По береговой линии водного объекта.

1. С.Ш. 60°52'38" В.Д.64°56'32";

2. С.Ш. 60°52'24" В.Д.64°56'31";

3. С.Ш. 60°52'37" В.Д.64°56'08".

Границы рыбоводного участка включают в себя всю акваторию водного объекта.

Суша не входит в границы рыбоводного участка

**Схема границ**  
 Рыбоводного участка  
 озеро Большое Холодное  
 Октябрьский район  
 Площадь – 254 га

	Географические координаты точек					
	С.Ш.			В.Д.		
	град.	мин.	сек.	град.	мин.	сек.
1	61	51	35	66	31	52
2	61	51	06	66	32	58
3	61	50	38	66	31	52
4	61	51	03	66	30	51



**Масштаб**  
**1: 18 011**

**Условные обозначения:**  
 — Граница рыбоводного участка

**Текстовое описание:**

По береговой линии водного объекта.

1. С.Ш. 61°51'35" В.Д.66°31'52";

2. С.Ш. 61°51'06" В.Д.66°32'58";

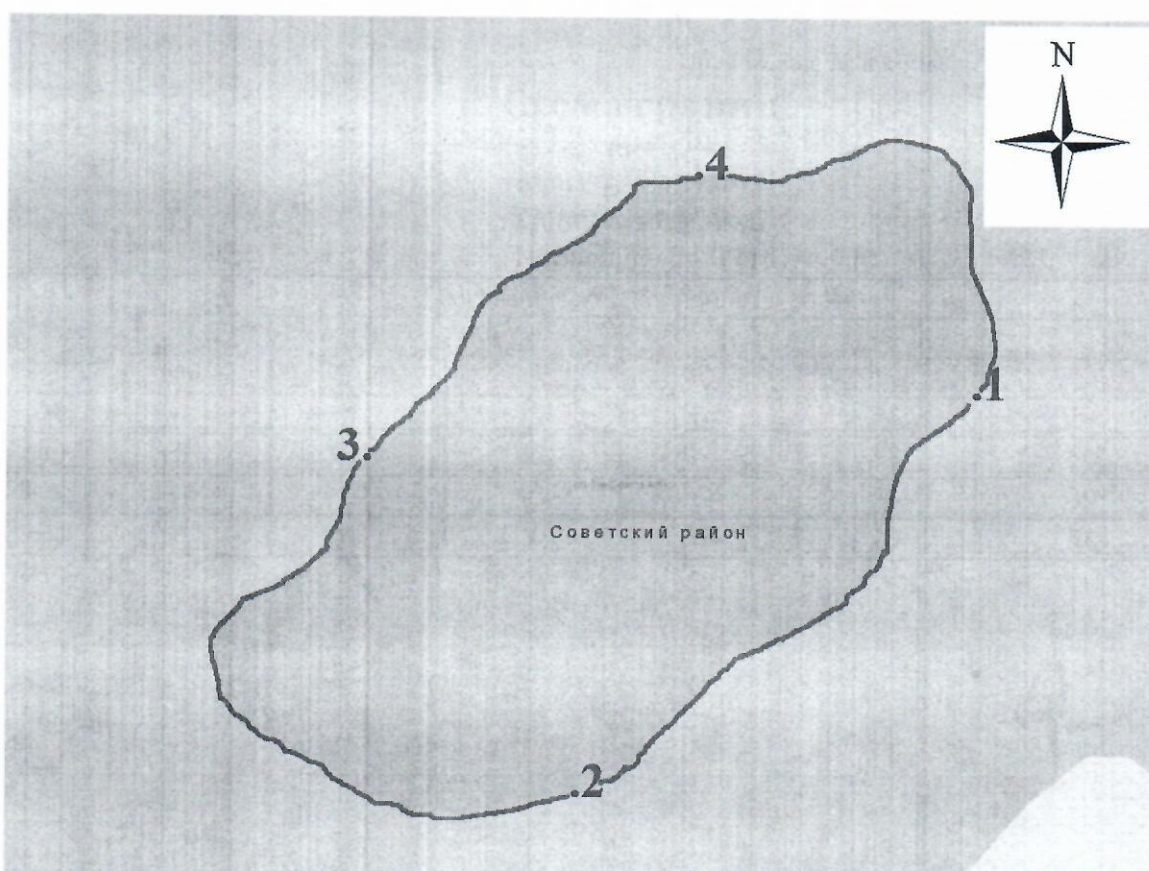
3. С.Ш. 61°50'38" В.Д.66°31'52";

4. С.Ш. 61°51'03" В.Д.66°30'51";

Границы рыбоводного участка включают в себя всю акваторию озера «Большое холодное». Суша не входит в границы рыбоводного участка.

**Схема границ**  
 Рыбоводного участка  
 озеро Ун-Сохтьетур  
 Советский район  
 Площадь – 24,09 га

	Географические координаты точек					
	С.Ш.			В.Д.		
	град.	мин.	сек.	град.	мин.	сек.
1	61	01	14	64	24	14
2	61	01	03	64	23	50
3	61	01	13	64	23	39
4	61	01	20	64	23	58



**Масштаб 1: 4 624**

**Условные обозначения:**

Граница рыбоводного участка

**Текстовое описание:**

По береговой линии водного объекта

1. С.Ш. 61°01'14" В.Д.64°24'14";

2. С.Ш. 61°01'03" В.Д.64°23'50";

3. С.Ш. 61°01'13" В.Д.64°23'39";

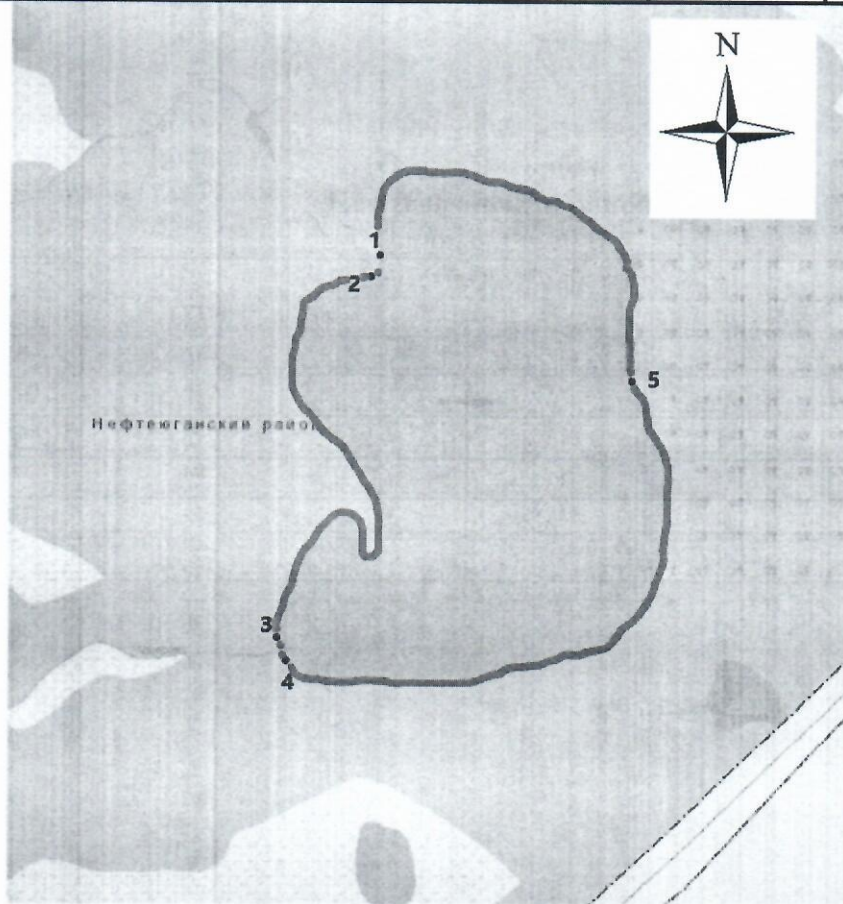
4. С.Ш. 61°01'20" В.Д.64°23'58";

Границы рыбоводного участка включают в себя всю акваторию озера «Ун-Сохтьетур».

Суша не входит в границы рыбоводного участка.

**Схема границ**  
 Рыбоводного участка  
**Озеро Чагорово**  
 Нефтеюганский район  
 Площадь – 260 га

	Географические координаты точек					
	С.Ш.			В.Д.		
	град.	мин.	сек.	град.	мин.	сек.
1	59	52	17	71	01	41
2	59	52	14	71	01	38
3	59	51	25	71	01	14
4	59	51	22	71	01	16
5	59	52	01	71	02	47



**Масштаб 1: 19 167**

**Условные обозначения:**

Граница рыбоводного участка

**Текстовое описание:**

По береговой линии водного объекта

1. С.Ш. 59°52'17" В.Д.71°01'41";
2. С.Ш. 59°52'14" В.Д.71°01'38";
3. С.Ш. 59°51'25" В.Д.71°01'14";
4. С.Ш. 59°51'22" В.Д.71°01'16";
5. С.Ш. 59°52'01" В.Д.71°02'47".

Границы рыбоводного участка включают в себя всю акваторию озера «Чагорово». Суша не входит в границы рыбоводного участка.

Приложение № 10 к извещению о проведении аукциона

**Схема границ**  
Рыбоводного участка  
**Озеро Домашнее**  
Кондинский район  
Площадь – 648 га

	Географические координаты точек					
	С.Ш.			В.Д.		
	град.	мин.	сек.	град.	мин.	сек.
1	60	38	40	65	10	03
2	60	38	46	65	09	56
3	60	39	07	65	08	19
4	60	39	05	65	08	03
5	60	37	42	65	08	01



**Масштаб 1: 37 438**

**Условные обозначения:**

Граница рыбоводного участка

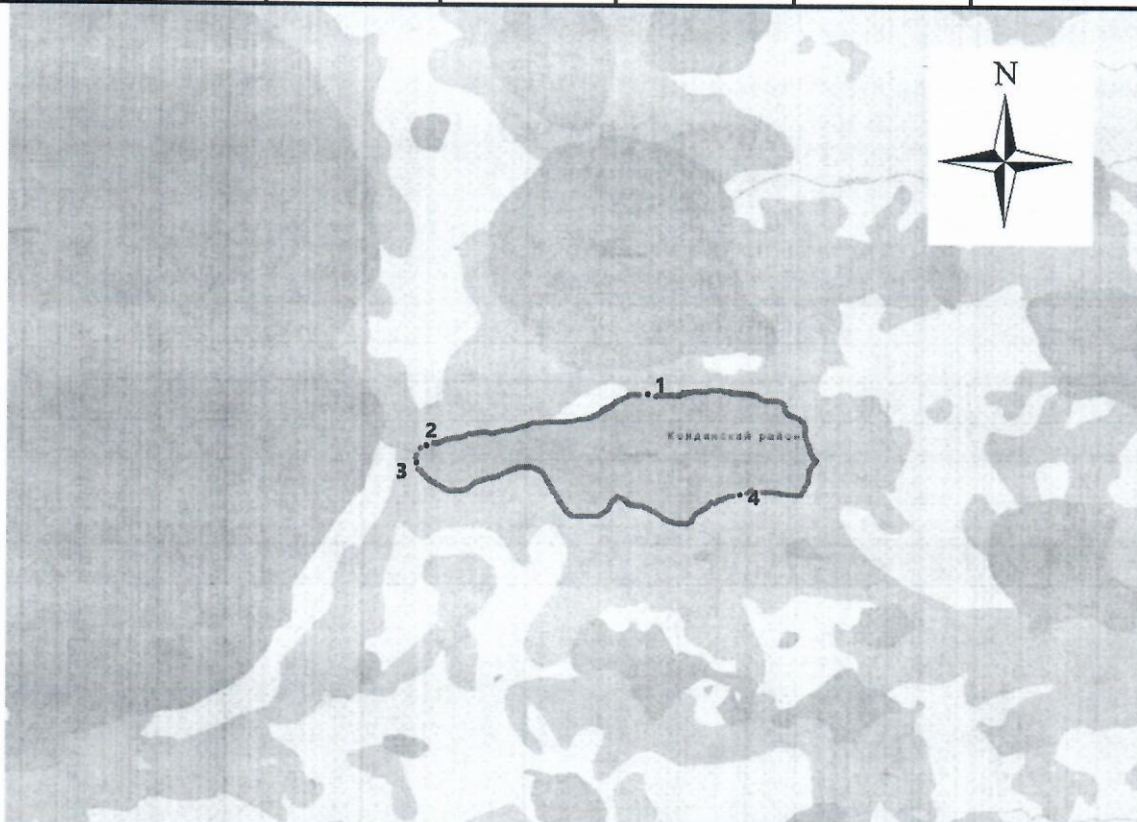
**Текстовое описание:**

1. С.Ш. 60°38'40" В.Д.65°10'03";
2. С.Ш. 60°38'46" В.Д.65°09'56";
3. С.Ш. 60°39'07" В.Д.65°08'19";
4. С.Ш. 60°39'05" В.Д.65°08'03";
5. С.Ш. 60°37'42" В.Д.65°08'01".

Границы рыбоводного участка сформированы последовательным соединением точек, указанных в географических координатах. Суша не входит в границы рыбоводного участка.

**Схема границ**  
 Рыбоводного участка  
**Озеро Шопох**  
 Кондинский район  
 Площадь – 430 га

	Географические координаты точек					
	С.Ш.			В.Д.		
	град.	мин.	сек.	град.	мин.	сек.
1	60	37	32	65	09	01
2	60	37	14	65	06	08
3	60	37	08	65	06	01
4	60	36	54	65	09	57



**Масштаб 1: 37 456**

**Условные обозначения:**

Граница рыбоводного участка

**Текстовое описание:**

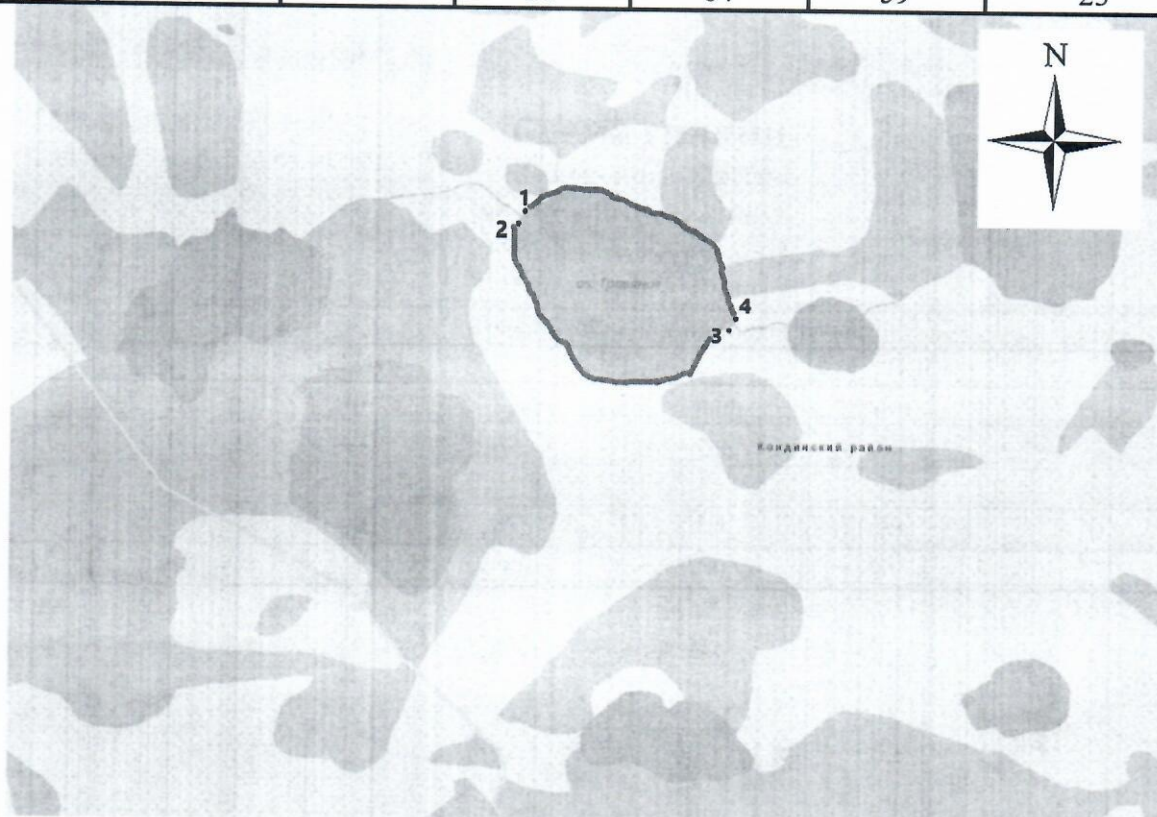
1. С.Ш. 60°37'32" В.Д.65°09'01";
2. С.Ш. 60°37'14" В.Д.65°06'08";
3. С.Ш. 60°37'08" В.Д.65°06'01";
4. С.Ш. 60°36'54" В.Д.65°09'57".

Границы рыбоводного участка сформированы последовательным соединением точек, указанных в географических координатах. Суша не входит в границы рыбоводного участка.



**Схема границ**  
 Рыбоводного участка  
**Озеро Травяное**  
**Кондинский район**  
 Площадь – 99,6 га

	Географические координаты точек					
	С.Ш.			В.Д.		
	град.	мин.	сек.	град.	мин.	сек.
1	60	20	55	64	58	03
2	60	20	53	65	58	00
3	60	20	34	64	59	20
4	60	20	36	64	59	23



**Масштаб 1: 37 833**

**Условные обозначения:**

Граница рыбоводного участка

**Текстовое описание:**

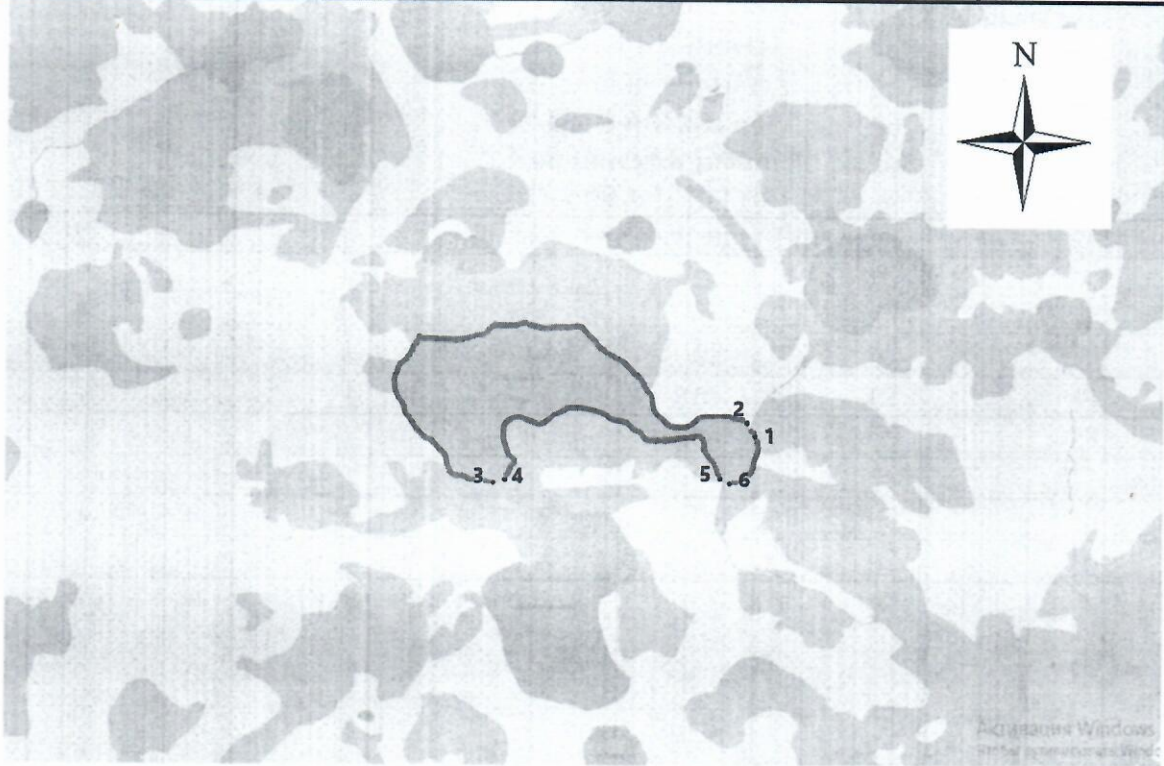
По береговой линии водного объекта. Координаты:

1. С.Ш. 60°20'55" В.Д.64°58'03";
2. С.Ш. 60°20'53" В.Д.64°58'00";
3. С.Ш. 60°20'34" В.Д.64°59'20";
4. С.Ш. 60°20'36" В.Д.64°59'23".

Границы рыбоводного участка включают в себя всю акваторию озера «Травяное». Суша не входит в границы рыбоводного участка.

**Схема границ**  
 Рыбоводного участка  
**Озеро Ушанахское**  
 Кондинский район  
 Площадь – 394 га

	Географические координаты точек					
	С.Ш.			В.Д.		
	град.	мин.	сек.	град.	мин.	сек.
1	60	18	08	65	02	50
2	60	18	13	65	02	44
3	60	17	50	64	59	23
4	60	17	52	64	59	32
5	60	17	52	65	02	36
6	60	17	51	65	02	36



Масштаб 1: 37 833

Условные обозначения:  
 Граница рыбоводного участка

**Текстовое описание:**

По береговой линии водного объекта. Координаты:

1. С.Ш. 60°18'08" В.Д.65°02'50";
2. С.Ш. 60°18'13" В.Д.65°02'44";
3. С.Ш. 60°17'50" В.Д.64°59'23";
4. С.Ш. 60°17'52" В.Д.64°59'32";
5. С.Ш. 60°17'52" В.Д.65°02'36";
6. С.Ш. 60°17'51" В.Д.65°02'36".

Границы рыбоводного участка включают в себя всю акваторию озера "Ушанахское". Суша не входит в границы рыбоводного участка.

**Схема границ**  
Рыбоводного участка  
**Озеро Итщитох (Большой Болотный сор)**  
Нефтеюганский район  
Площадь – 1603 га

	Географические координаты точек					
	С.Ш.			В.Д.		
	град.	мин.	сек.	град.	мин.	сек.
1	60	08	19	71	25	01
2	60	08	21	71	24	52
3	60	05	51	71	22	56
4	60	05	44	71	22	59



**Масштаб 1: 38 048**

**Условные обозначения:**

Граница рыбоводного участка

**Текстовое описание:**

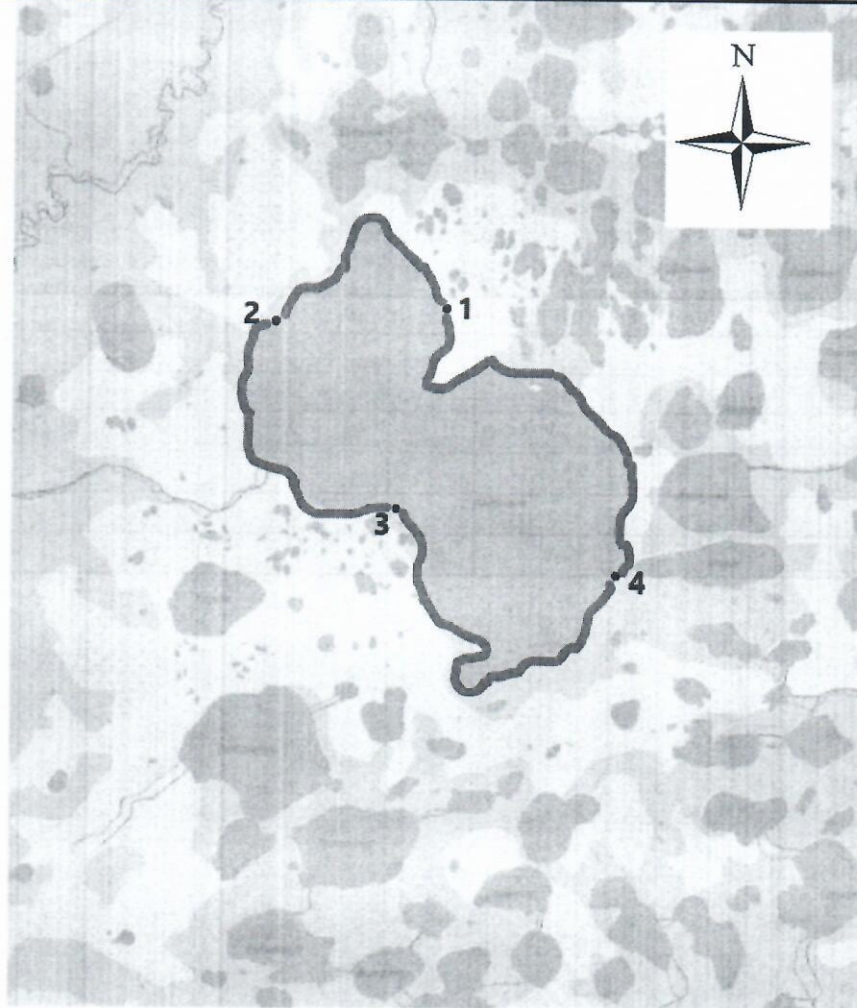
По береговой линии водного объекта. Координаты:

1. С.Ш. 60°08'19" В.Д.71°25'01";
2. С.Ш. 60°08'21" В.Д.71°24'52";
3. С.Ш. 60°05'51" В.Д.71°22'56";
4. С.Ш. 60°05'44" В.Д.71°22'59".

Границы рыбоводного участка включают в себя всю акваторию озера «Итщитох» (Большой болотный сор). Суша не входит в границы рыбоводного участка.

**Схема границ**  
Рыбоводного участка  
**Озеро Сырковое**  
Кондинский район  
Площадь – 9369 га

	Географические координаты точек					
	С.Ш.			В.Д.		
	град.	мин.	сек.	град.	мин.	сек.
1	64	58	55	60	40	51
2	64	52	45	60	41	07
3	64	57	21	60	38	07
4	65	05	06	60	36	58



**Масштаб 1: 149 791**

**Условные обозначения:**

Граница рыбоводного участка

**Текстовое описание:**

1. С.Ш. 64°58'55" В.Д.60°40'51";
2. С.Ш. 64°52'45" В.Д.60°41'07";
3. С.Ш. 64°57'21" В.Д.60°38'07";
4. С.Ш. 65°05'06" В.Д.60°36'58".

Границы рыбоводного участка включают в себя всю акваторию озера «Сырковое». Суша не входит в границы рыбоводного участка.