



Приложение № 1 к документации о проведении аукциона

СХЕМА ГРАНИЦ РЫБОВОДНОГО УЧАСТКА

Наименование
рыбоводного
участка

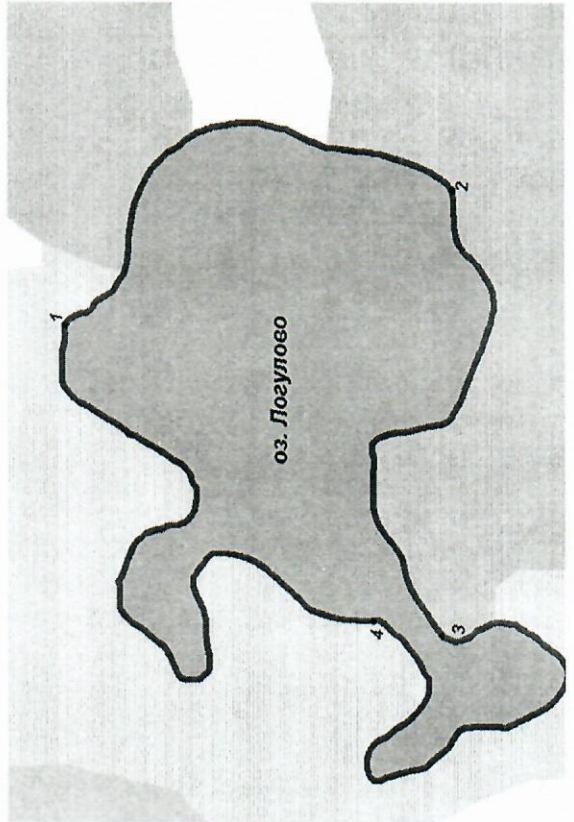
оз. Логулово

Описание границ
рыбоводного
участка

Географические координаты точек
(с использованием системы
координат WGS84)

№ точ ки	Е (долгота), N (широта)
1.	62°19'15" 56°13'22"
2.	62°19'26" 56°13'3"
3.	62°18'46" 56°13'3"
4.	62°18'49" 56°13'7"

от т. 1 до т. 2 по береговой линии;
от т. 2 до т. 3 по береговой линии;
от т. 3 до т. 4 по береговой линии;
от т. 4 до т. 1 по береговой линии



Муниципальное
образование,
вид рыболовства

Катайский район

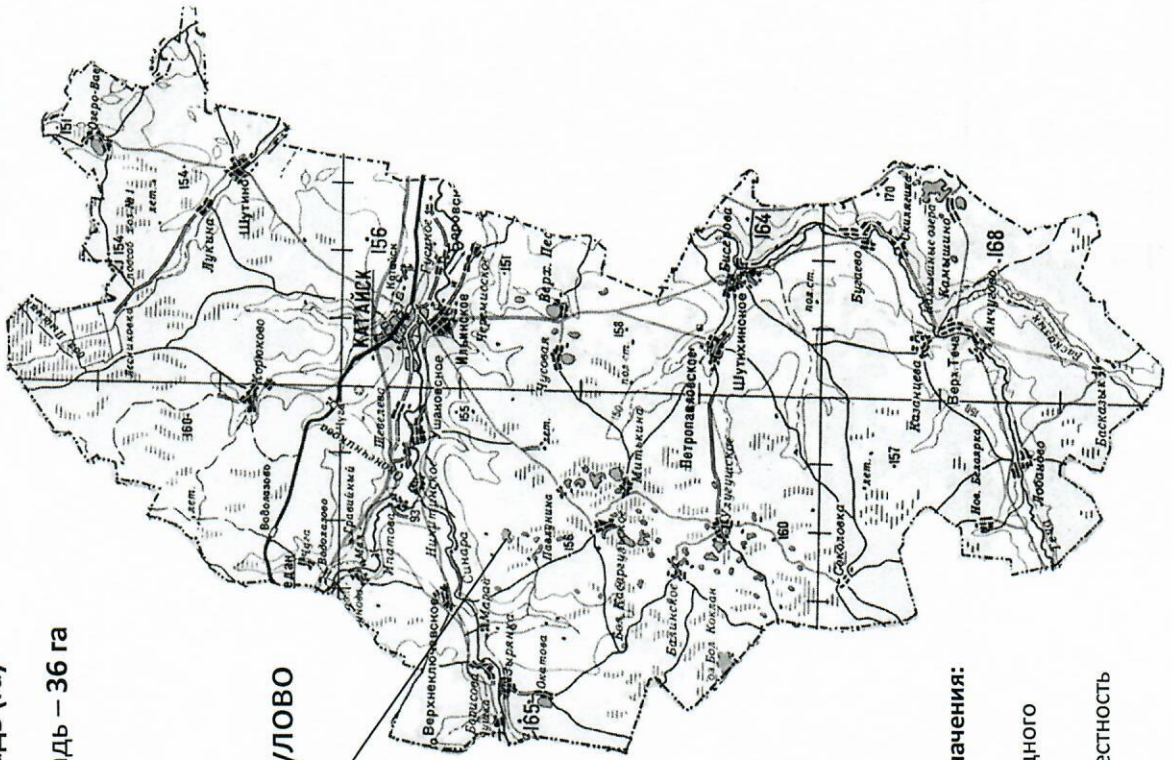
Никитинский сельский совет

Товарное рыболовство

длина (м),
ширина (м),
площадь (га)

Площадь – 36 га

оз. Логулово



Условные обозначения:

— Граница рыболовного участка

▨ Заболоченная местность



Приложение № 2 к документации о проведении аукциона
СХЕМА ГРАНИЦ РЫБОВОДНОГО УЧАСТКА

Наименование
рыбоводного
участка

Описание границ
рыбоводного
участка

Длина (м),
ширина (м),
площадь (га)

Муниципальное
образование,
вид рыболовства

Географические координаты точек
(с использованием системы
координат WGS84)

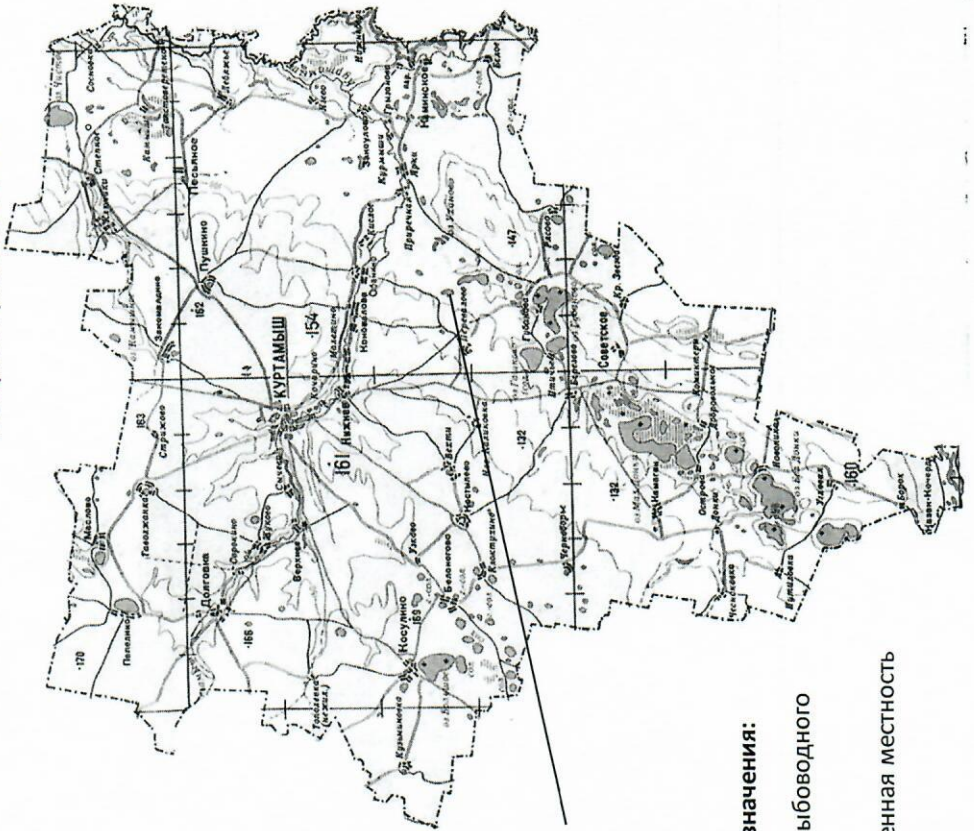
Куртамышский район
Обанинский сельский совет
Товарное рыболовство

оз. Моховое

Площадь – 6 га

№	точ	Е (долгота),	N (широта)
КИ			
1.	64°37'20"	54°46'12"	
2.	64°37'35"	54°46'26"	
3.	64°37'18"	54°46'5"	

- от т. 1 до т. 2 по береговой линии;
- от т. 2 до т. 3 по береговой линии;
- от т. 3 до т. 1 по береговой линии



оз. Моховое

Условные обозначения:

- Граница рыбоводного участка
- ▨ - Заболоченная местность



Приложение № 3 к документации о проведении аукциона

СХЕМА ГРАНИЦ РЫБОВОДНОГО УЧАСТКА

Наименование
рыбоводного
участка

Описание границ
рыбоводного
участка

длина (м),
ширина (м),
площадь (га)

Муниципальное
образование,
вид рыболовства

Географические координаты точек
(с использованием системы
координат WGS84)

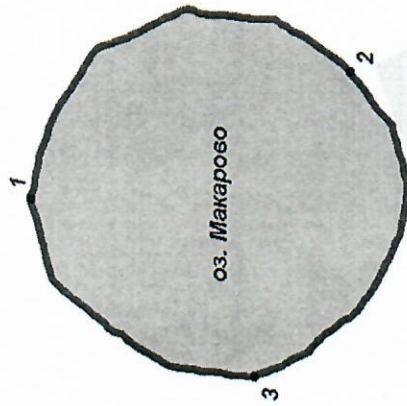
Площадь – 17 га

Куртамышский район
Пепелинский сельский совет

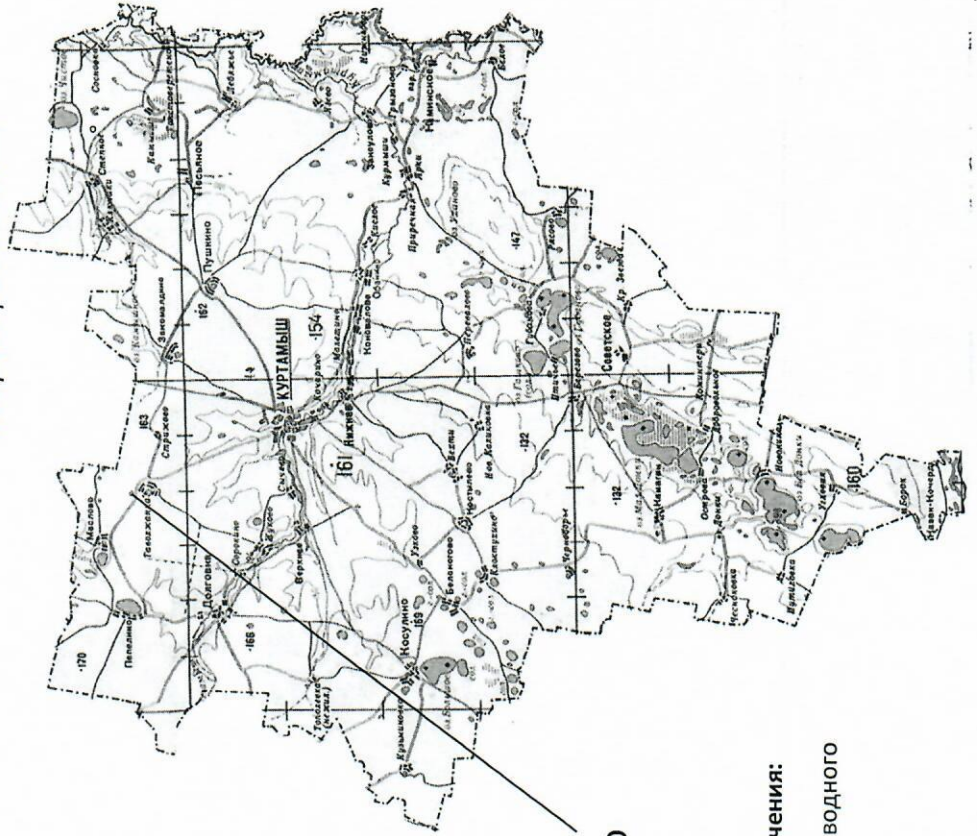
№ точ ки	Е (долгота), N (широта)
1.	64°19'49" 55°3'1"
2.	64°19'58" 55°2'47"
3.	64°19'35" 55°2'51"

Товарное рыболовство

от т. 1 до т. 2 по береговой линии;
от т. 2 до т. 3 по береговой линии;
от т. 3 до т. 1 по береговой линии



оз. Макарово



Условные обозначения:

— - Граница рыбоводного участка



Приложение № 4 к документации о проведении аукциона

СХЕМА ГРАНИЦ РЫБОВОДНОГО УЧАСТКА

Наименование
рыбоводного
участка

Описание границ
рыбоводного
участка

длина (м),
ширина (м),
площадь (га)

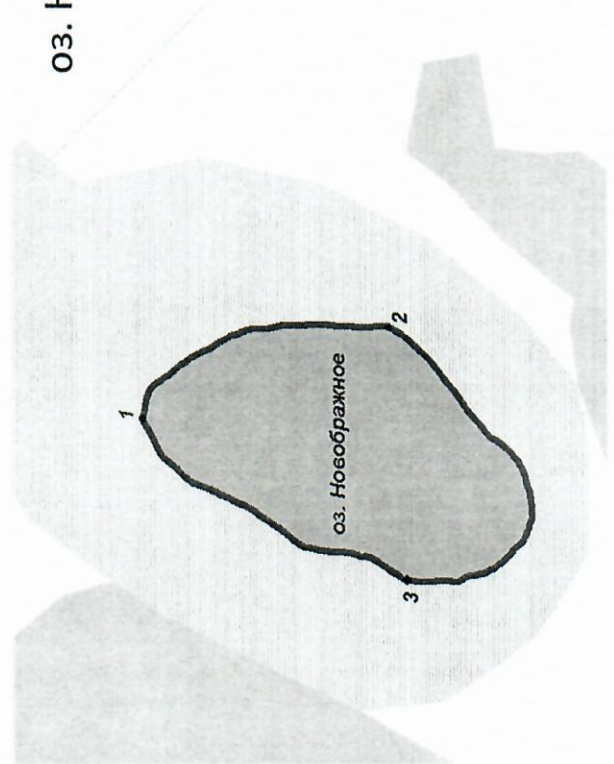
Площадь – 16 га

оз. Новображное

Географические координаты точек
(с использованием системы
координат WGS84)

№ точ КИ	Е (долгота), N (широта)
1.	64°9'50" 55°6'7"
2.	64°9'57" 55°5'55"
3.	64°9'36" 55°5'54"

от т. 1 до т. 2 по береговой линии;
от т. 2 до т. 3 по береговой линии;
от т. 3 до т. 1 по береговой линии



оз. Новображное

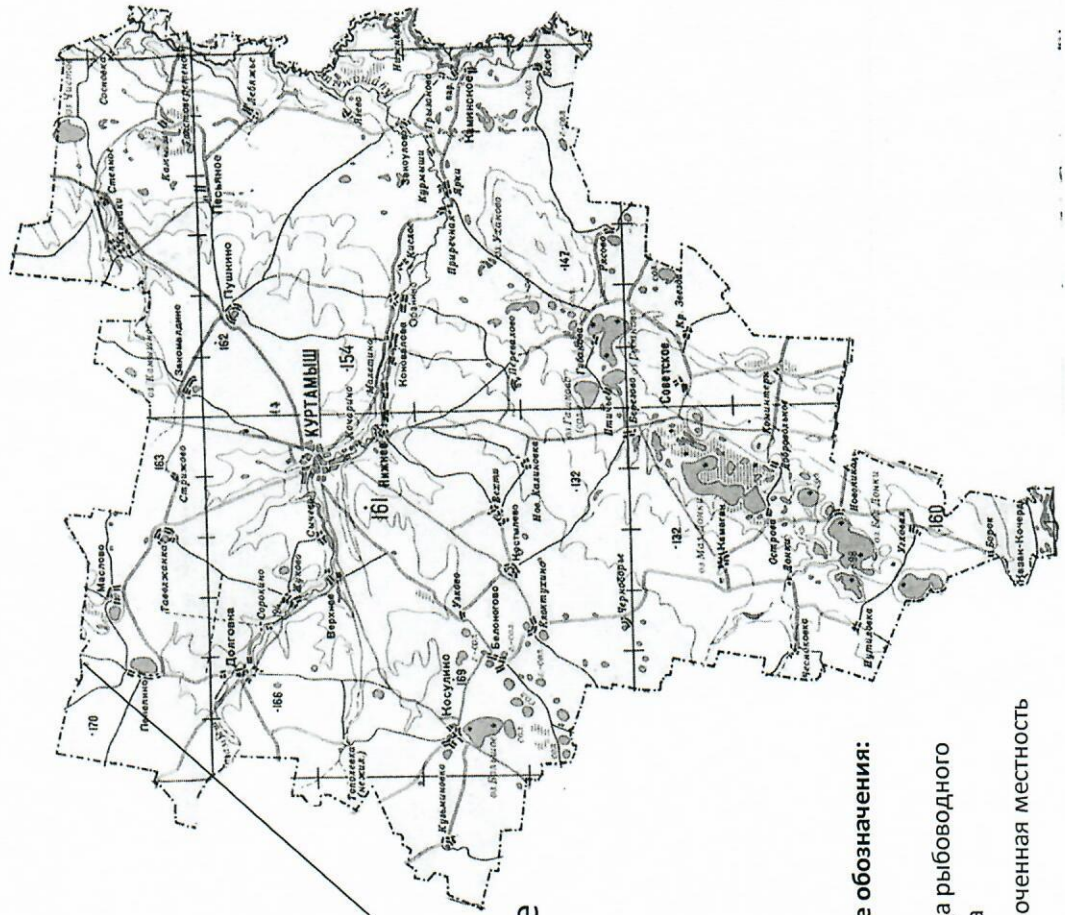
Условные обозначения:

- - Граница рыбоводного участка
- ▨ - Заболоченная местность

Муниципальное
образование,
вид рыболовства

Куртамышский район
Пепелинский сельский совет

Товарное рыбоводство





Приложение № 6 к документации о проведении аукциона

СХЕМА ГРАНИЦ РЫБОВОДНОГО УЧАСТКА

Муниципальное образование, вид рыболовства
 Лебяжьевский район
 Камышинский сельский совет
 Товарное рыбоводство

Муниципальное образование, вид рыболовства
 Лебяжьевский район
 Камышинский сельский совет
 Товарное рыбоводство

Муниципальное образование, вид рыболовства
 Лебяжьевский район
 Камышинский сельский совет
 Товарное рыбоводство

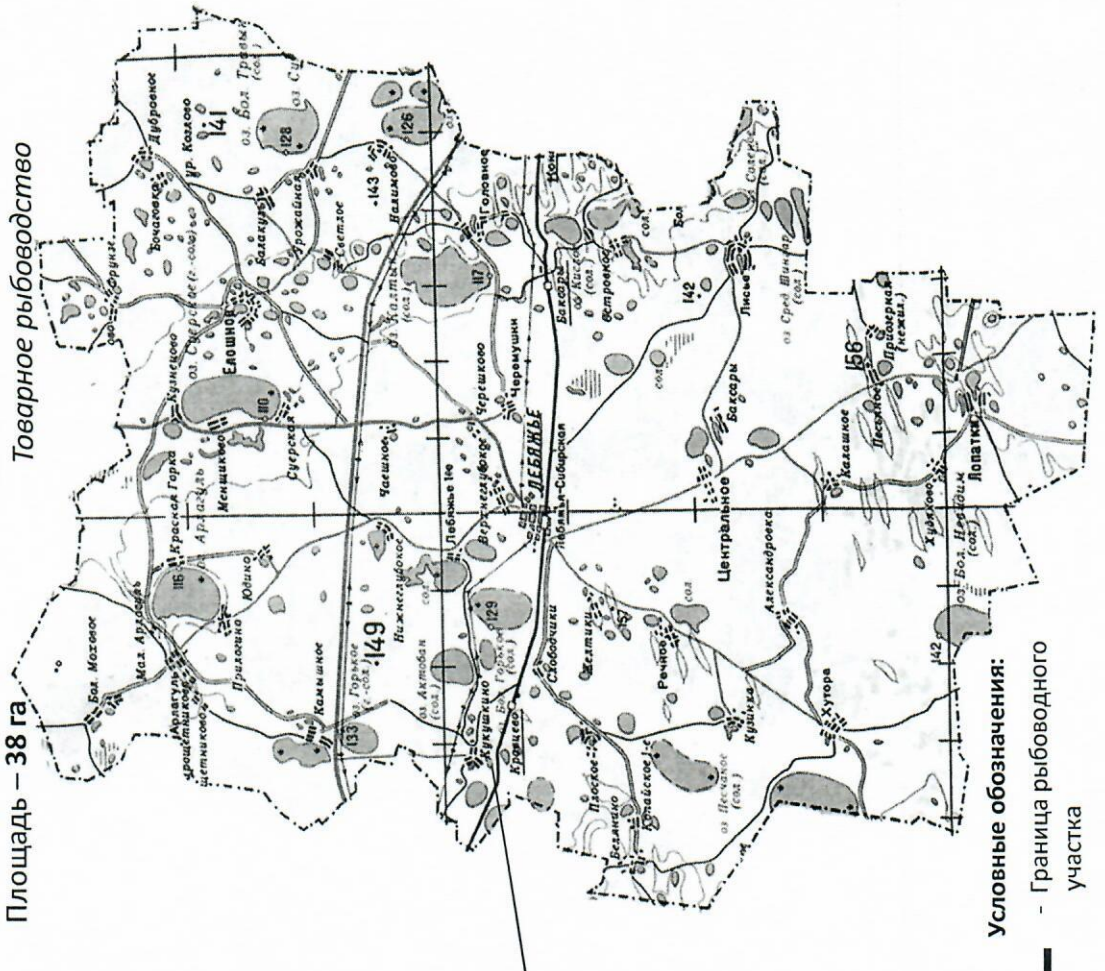
Наименование рыбоводного участка
 Описание границ рыбоводного участка
 Длина (м), ширина (м), площадь (га)

Площадь — 38 га

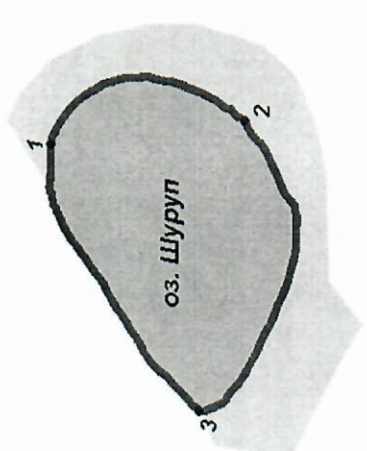
Координаты точек (с использованием системы координат WGS84)

№	точ	Е (долгота), N (широта)
1.	66°13'56"	55°18'33"
2.	66°13'59"	55°18'17"
3.	66°13'19"	55°18'20"

от т. 1 до т. 2 по береговой линии;
 от т. 2 до т. 3 по береговой линии;
 от т. 3 до т. 1 по береговой линии



оз. Шуруп



Условные обозначения:
 - Граница рыбоводного участка



Приложение № 8 к документации о проведении аукциона

СХЕМА ГРАНИЦ РЫБОВОДНОГО УЧАСТКА

Муниципальное образование, вид рыболовства
 Лебяжьевский район
 ПЛОСКОВСКИЙ СЕЛЬСКИЙ СОВЕТ
 Товарное рыбоводство

Длина (м), ширина (м), площадь (га)

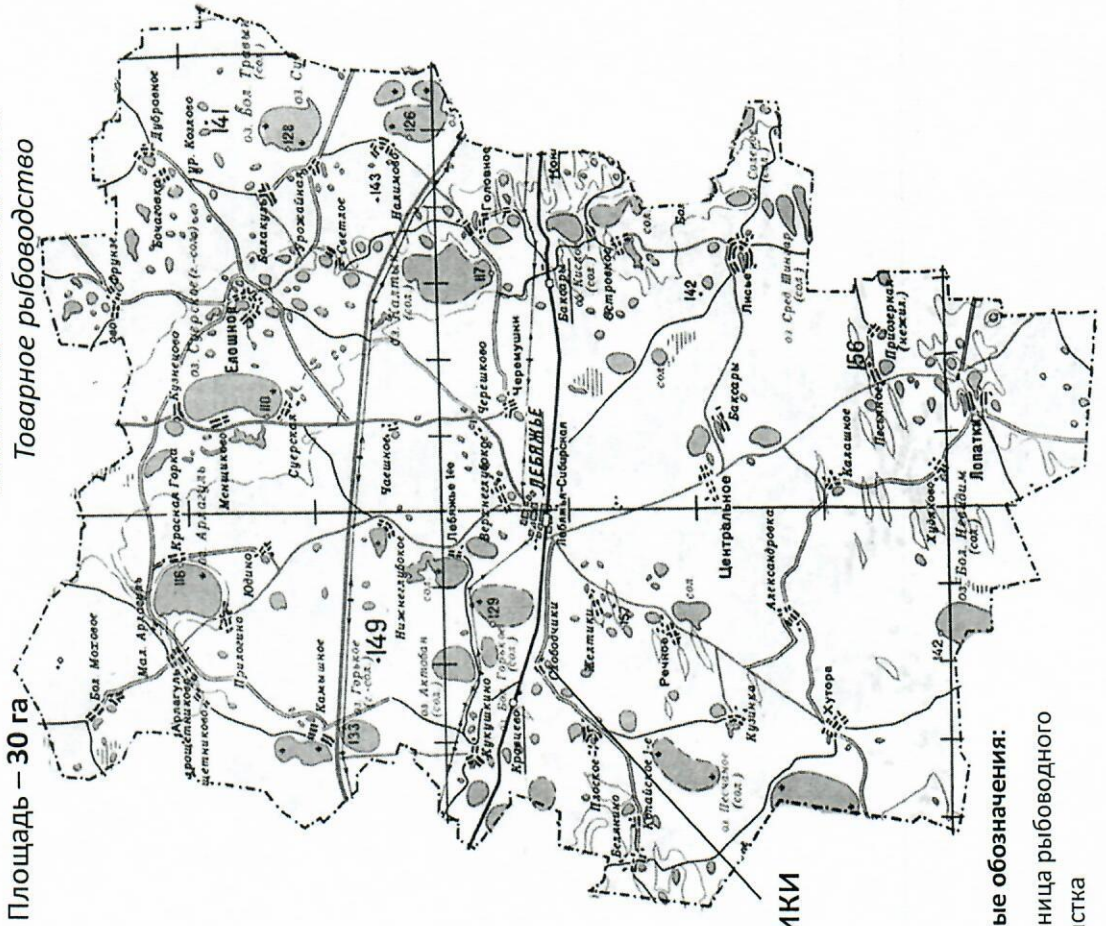
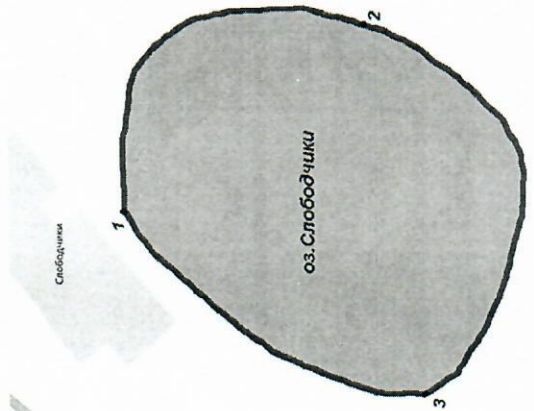
Наименование рыбоводного участка
 Описание границ рыбоводного участка

оз. Слободчики

Географические координаты точек (с использованием системы координат WGS84)

№	точ	Е (долгота), N (широта)
КИ		
1.	66°19'49"	55°16'18"
2.	66°20'6"	55°16'5"
3.	66°19'32"	55°16'2"

- ОТ Т. 1 до Т. 2 по береговой линии;
- ОТ Т. 2 до Т. 3 по береговой линии;
- ОТ Т. 3 до Т. 1 по береговой линии



Условные обозначения:
 - Граница рыбоводного участка



Приложение № 11 к документации о проведении аукциона

СХЕМА ГРАНИЦ РЫБОВОДНОГО УЧАСТКА

Наименование рыбоводного участка	Описание границ рыбоводного участка	длина (м), ширина (м), площадь (га)	Муниципальное образование, вид рыболовства
--	---	---	--

оз. Татарское

Географические координаты точек
(с использованием системы
координат WGS84)

№ КИ	точ E (долгота), N (широта)
1.	67°15'51" 55°27'17"
2.	67°15'59" 55°26'51"
3.	67°15'28" 55°27'1"

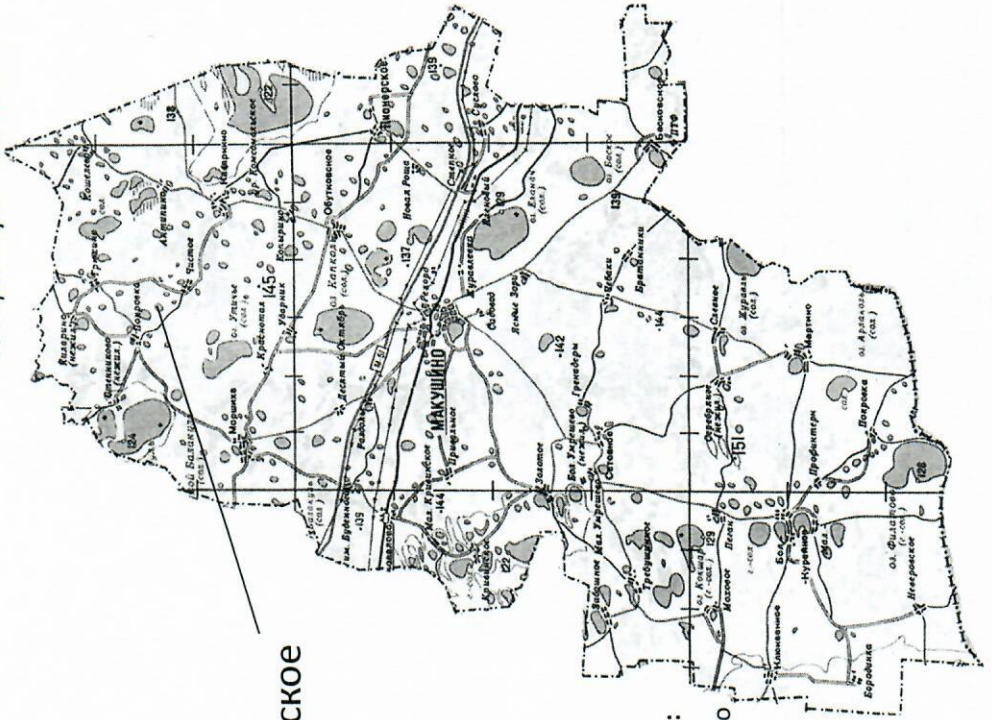
Площадь – 59 га

Макушинский район
Казаркинский сельский совет

Товарное рыболовство

- отт. 1 до т. 2 по береговой линии;
- отт. 2 до т. 3 по береговой линии;
- отт. 3 до т. 1 по береговой линии

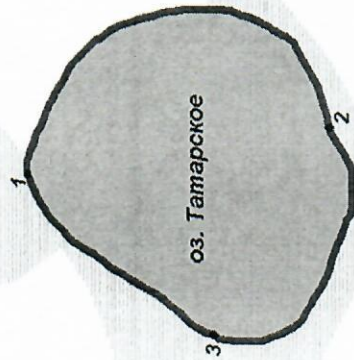
оз. Татарское



Условные обозначения:

— Граница рыбоводного участка

— Заболоченная местность





Приложение № 12 к документации о проведении аукциона

СХЕМА ГРАНИЦ РЫБОВОДНОГО УЧАСТКА

Наименование
рыбоводного
участка

Описание границ
рыбоводного
участка

Длина (м),
ширина (м),
площадь (га)

Муниципальное
образование,
вид рыболовства
Макушинский район

Обутковский сельский совет

оз. Утенок

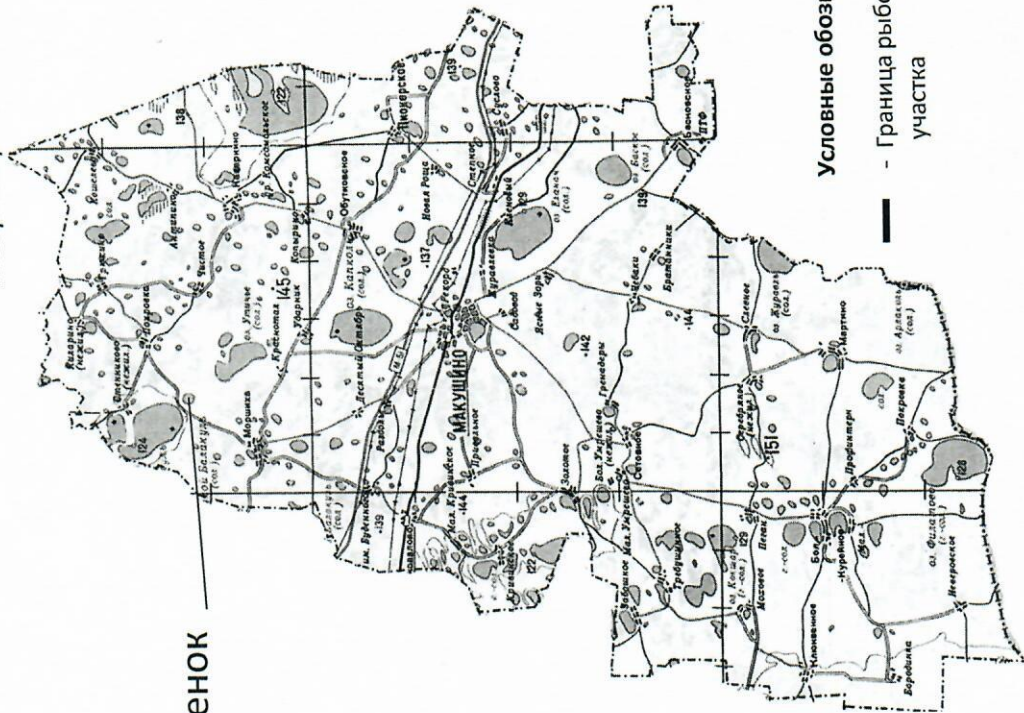
Площадь – 188 га

Географические координаты точек
(с использованием системы
координат WGS84)

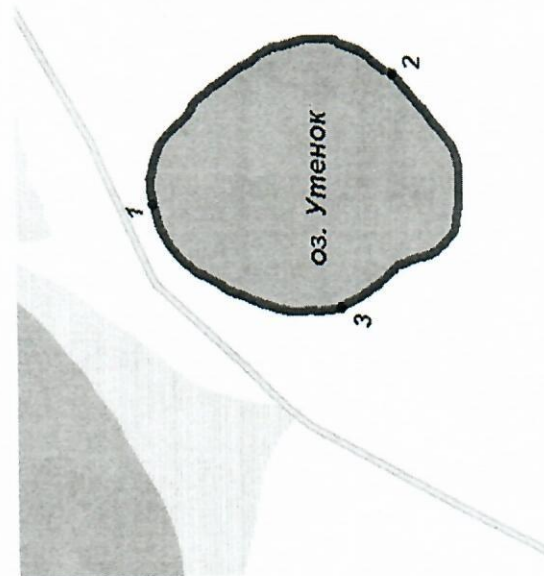
№ точ ки	Е (долгота), N (широта)
1.	67°8'3" 55°26'31"
2.	67°8'34" 55°25'56"
3.	67°7'37" 55°26'4"

ОТ Т. 1 ДО Т. 2 по береговой линии;
ОТ Т. 2 ДО Т. 3 по береговой линии;
ОТ Т. 3 ДО Т. 1 по береговой линии

Товарное рыболовство



Условные обозначения:
— - Граница рыбоводного
участка





Приложение № 17 к документации о проведении аукциона

СХЕМА ГРАНИЦ РЫБОВОДНОГО УЧАСТКА

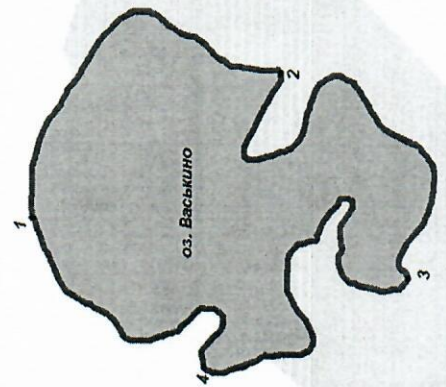
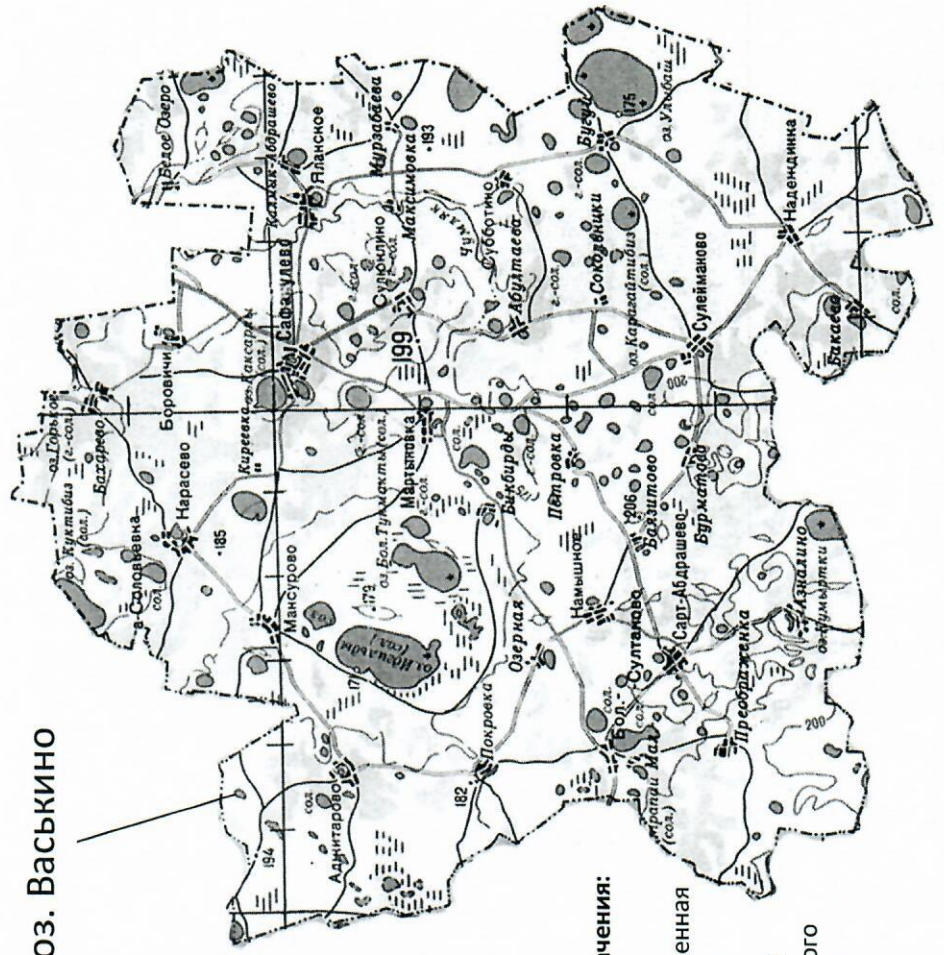
Наименование рыбоводного участка	Описание границ рыбоводного участка	длина (м), ширина (м), площадь (га)	Муниципальное образование, вид рыболовства
--	---	---	--

оз. Васькино
 Географические координаты точек
 (с использованием системы
 координат WGS84)
 Площадь – 43 га
 Сафакулевский район
 Аджитаровский сельский совет
 Товарное рыбоводство

№ точ ки	Е (долгота), N (широта)
1.	62°7'10" 55°1'42"
2.	62°7'23" 55°1'29"
3.	62°7'4" 55°1'22"
4.	62°6'56" 55°1'33"

- ОТ Т. 1 ДО Т. 2 по береговой линии;
- ОТ Т. 2 ДО Т. 3 по береговой линии;
- ОТ Т. 3 ДО Т. 4 по береговой линии;
- ОТ Т. 4 ДО Т. 1 по береговой линии

оз. Васькино



Условные обозначения:

- Заболоченная местность
- Граница рыбоводного участка



Приложение № 19 к документации о проведении аукциона

СХЕМА ГРАНИЦ РЫБОВОДНОГО УЧАСТКА

Наименование
рыбоводного
участка

Описание границ
рыбоводного
участка

длина (м),
ширина (м),
площадь (га)

Муниципальное
образование,
вид рыболовства

Географические координаты точек
(с использованием системы
координат WGS84)

оз. Камышное

Площадь – 65 га

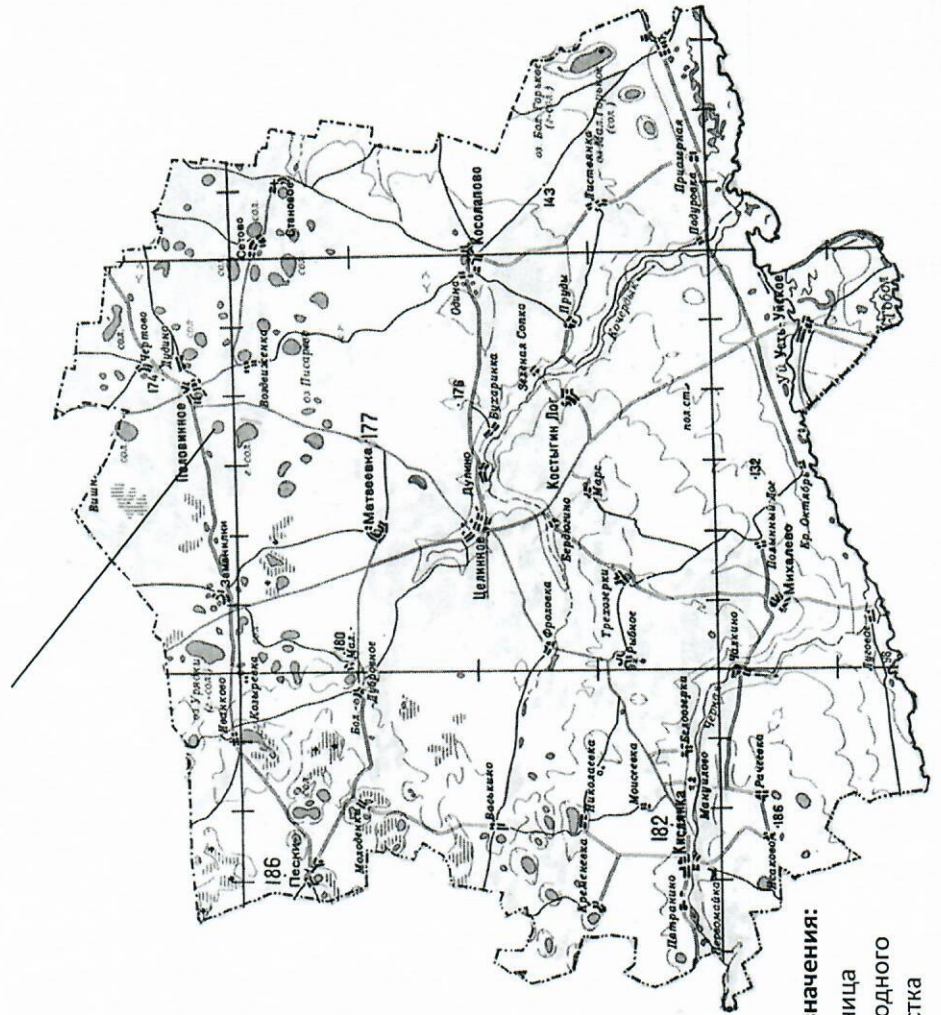
Целинный район
Половинский сельский совет

№	точ	Е (долгота), N (широта)
ки		
1.	63°47'41"	54°40'52"
2.	63°48'21"	54°40'46"
3.	63°47'49"	54°40'29"

отт. 1 до т. 2 по береговой линии;
отт. 2 до т. 3 по береговой линии;
отт. 3 до т. 1 по береговой линии

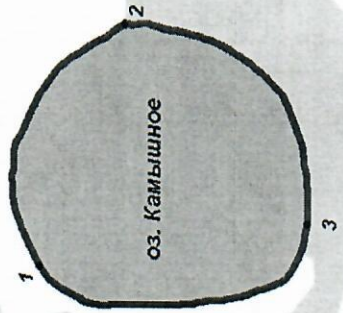
оз. Камышное

Товарное рыболовство



Условные обозначения:

— - Граница
рыбоводного
участка





Приложение № 21 к документации о проведении аукциона

СХЕМА ГРАНИЦ РЫБОВОДНОГО УЧАСТКА

Наименование
рыбоводного
участка

Описание границ
рыбоводного
участка

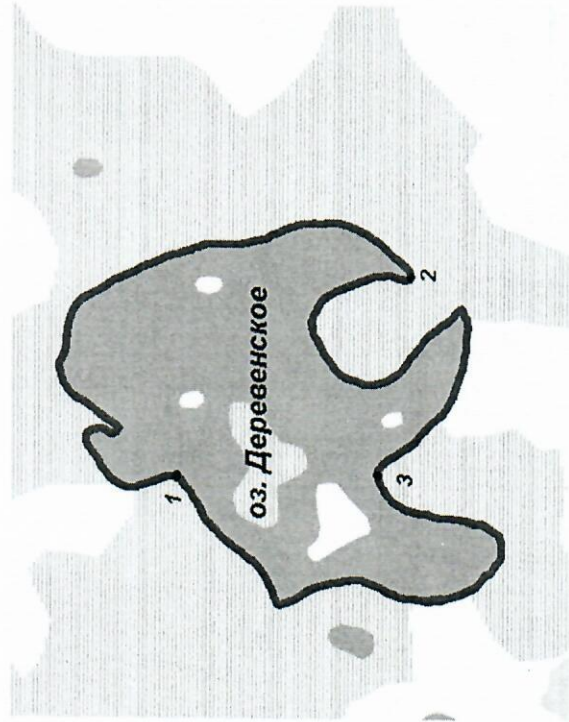
длина (м),
ширина (м),
площадь (га)

Географические координаты точек
(с использованием системы
координат WGS84)

№	точ	Е (долгота), N (широта)
ки		
1.	62°23'47"	56°8'47"
2.	62°24'16"	56°8'28"
3.	62°23'48"	56°8'31"

оз. Деревенское

ОТТ. 1 до т. 2 по береговой линии;
ОТТ. 2 до т. 3 по береговой линии;
ОТТ. 3 до т. 1 по береговой линии



Муниципальное
образование,
вид рыболовства

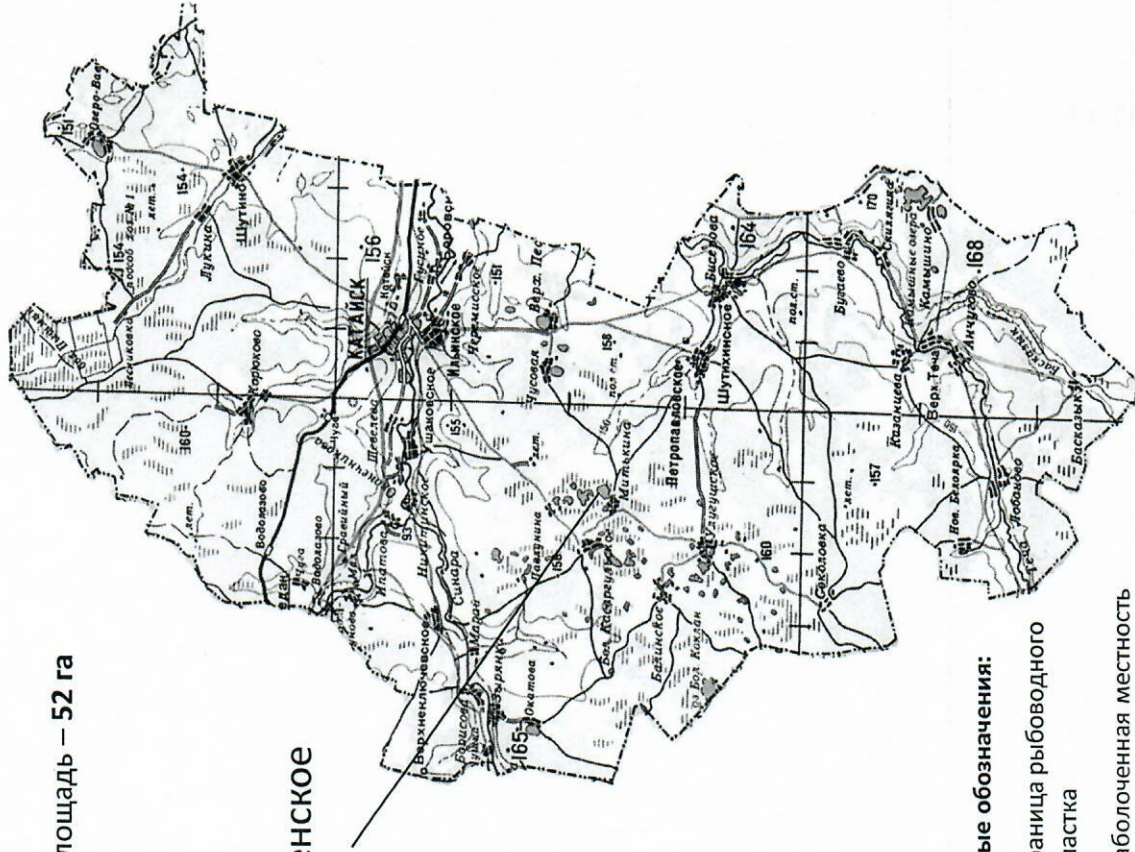
Катайский район

Большекасаргульский сельский совет

Товарное рыбоводство

Площадь – 52 га

оз. Деревенское



Условные обозначения:

— Граница рыбоводного участка

▨ Заболоченная местность

▨ Заболоченная местность



Приложение № 22 к документации о проведении аукциона

СХЕМА ГРАНИЦ РЫБОВОДНОГО УЧАСТКА

Наименование
рыбоводного
участка

Описание границ
рыбоводного
участка

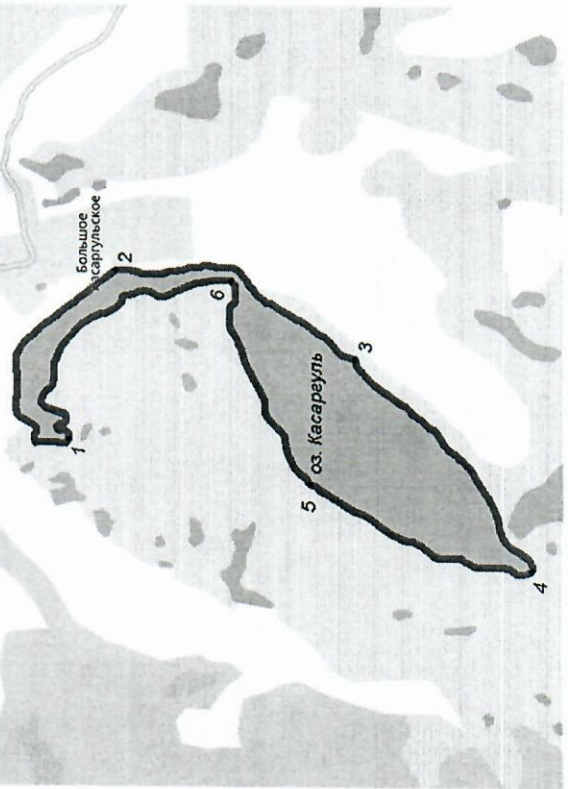
длина (м),
ширина (м),
площадь (га)

оз. Касаргуль

Географические координаты точек
(с использованием системы
координат WGS84)

№	точ ки	Е (долгота),	N (широта)
1.	1.	62°19'7"	56°9'4"
2.	2.	62°20'0"	56°8'56"
3.	3.	62°19'33"	56°8'14"
4.	4.	62°18'28"	56°7'41"
5.	5.	62°18'56"	56°8'21"
6.	6.	62°19'57"	56°8'34"

от т. 1 до т. 2 по береговой линии; от т. 2 до т. 3 по береговой линии;
от т. 3 до т. 4 по береговой линии; от т. 4 до т. 5 по береговой линии;
от т. 5 до т. 6 по береговой линии; от т. 6 до т. 1 по береговой линии



Муниципальное
образование,
вид рыболовства

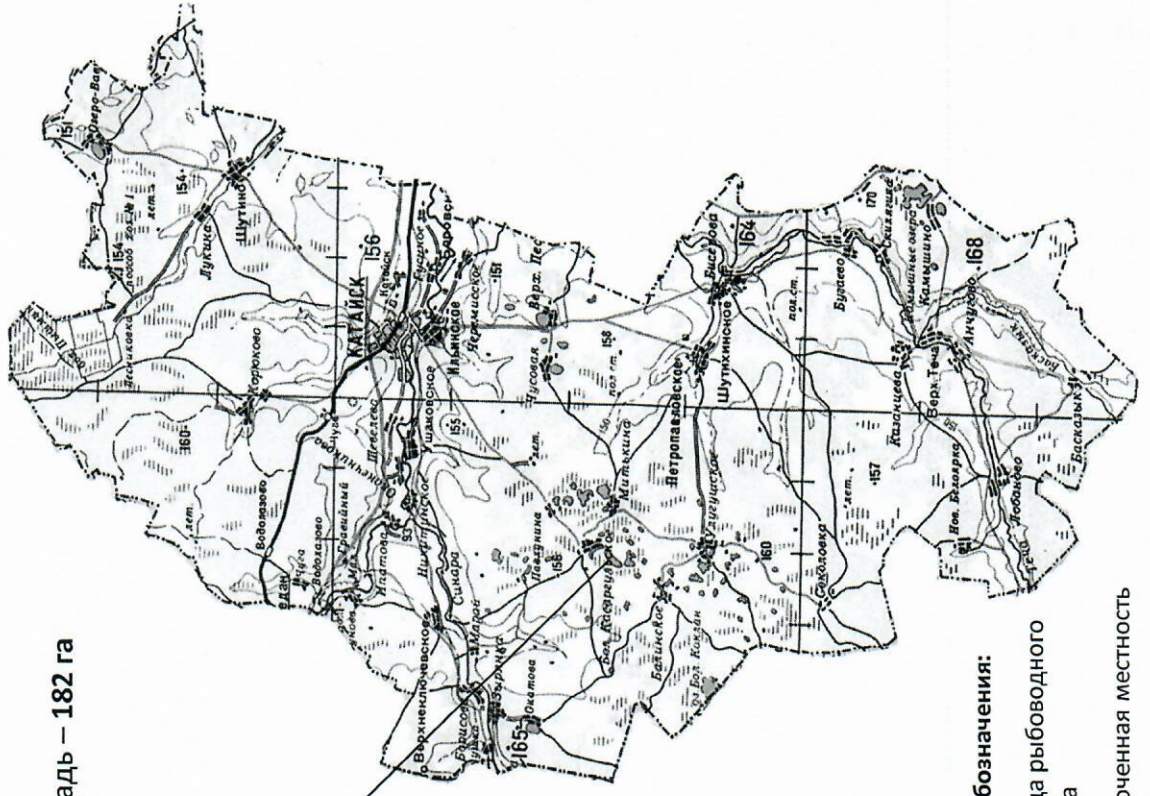
Катайский район

Большекасаргульский сельский совет

Товарное рыбоводство

Площадь – 182 га

оз. Касаргуль



Условные обозначения:

- Граница рыбоводного участка
- Заболоченная местность



Приложение № 23 к документации о проведении аукциона

СХЕМА ГРАНИЦ РЫБОВОДНОГО УЧАСТКА

Наименование
рыбоводного
участка

Описание границ
рыбоводного
участка

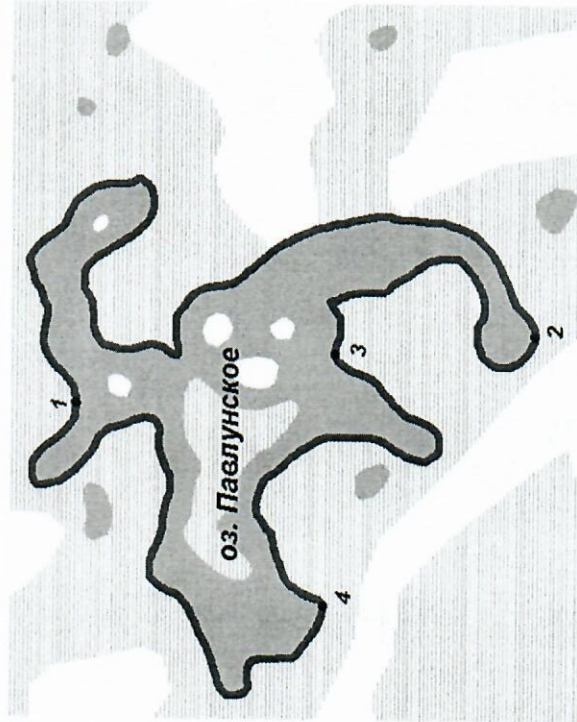
длина (м),
ширина (м),
площадь (га)

оз. Павлуновское

Географические координаты точек
(с использованием системы
координат WGS84)

№ КИ	Точ E (долгота), N (широта)
1.	62°23'32" 56°9'42"
2.	62°23'42" 56°9'5"
3.	62°23'39" 56°9'22"
4.	62°23'2" 56°9'22"

- ОТ Т. 1 до Т. 2 по береговой линии;
- ОТ Т. 2 до Т. 3 по береговой линии;
- ОТ Т. 3 до Т. 4 по береговой линии;
- ОТ Т. 4 до Т. 1 по береговой линии



Муниципальное
образование,
вид рыболовства

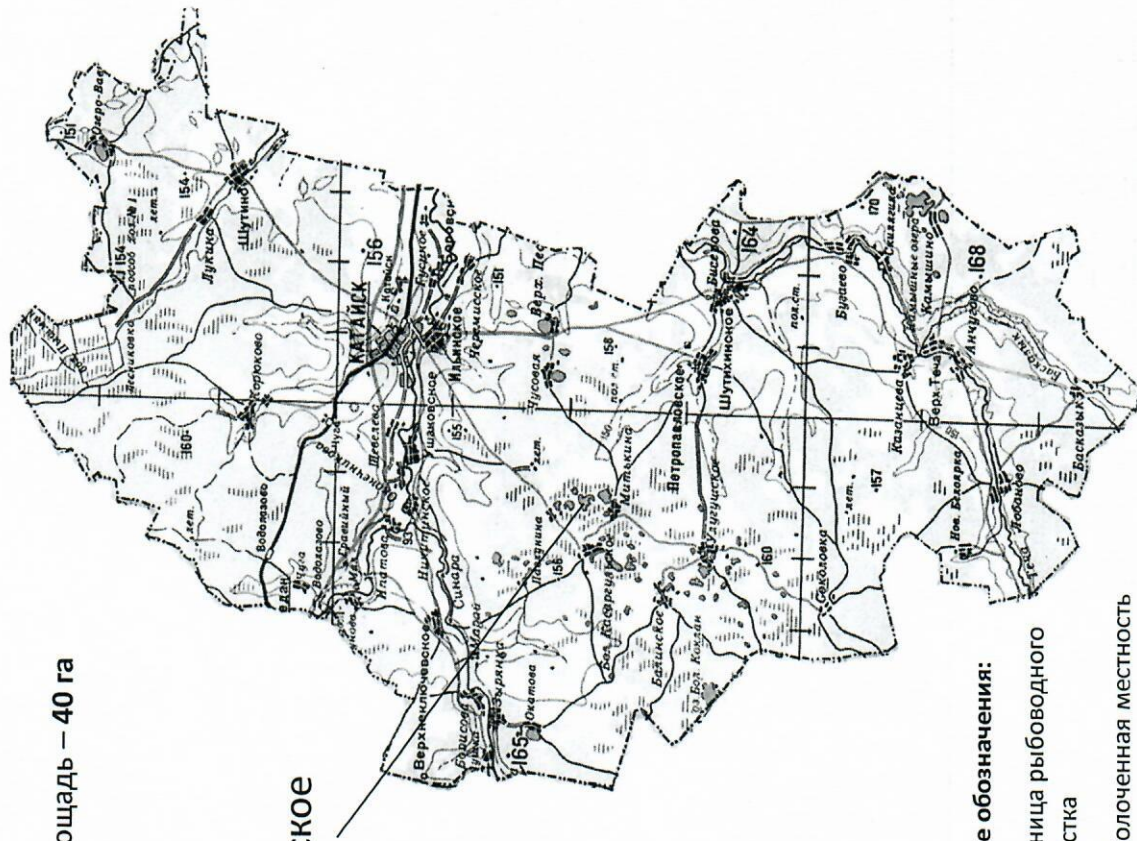
Катайский район

Большекасаргульский сельский совет

Товарное рыбоводство

Площадь – 40 га

оз. Павлуновское



Условные обозначения:

— Граница рыбоводного участка

— Заболоченная местность



Приложение № 24 к документации о проведении аукциона

СХЕМА ГРАНИЦ РЫБОВОДНОГО УЧАСТКА

Наименование
рыбоводного
участка

Описание границ
рыбоводного
участка

длина (м),
ширина (м),
площадь (га)

Муниципальное
образование,
вид рыболовства

оз. Страшное

Географические координаты точек
(с использованием системы
координат WGS84)

№ точ ки	Е (долгота), N (широта)
1.	63°14'10" 54°36'47"
2.	63°14'13" 54°36'37"
3.	63°13'59" 54°36'42"

от т. 1 до т. 2 по береговой линии;
от т. 2 до т. 3 по береговой линии;
от т. 3 до т. 1 по береговой линии

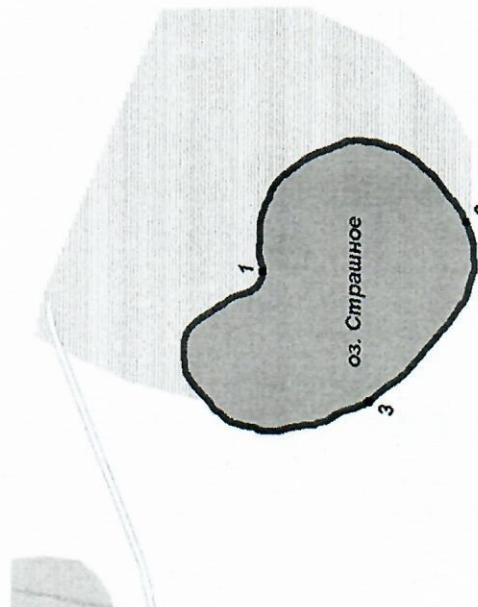
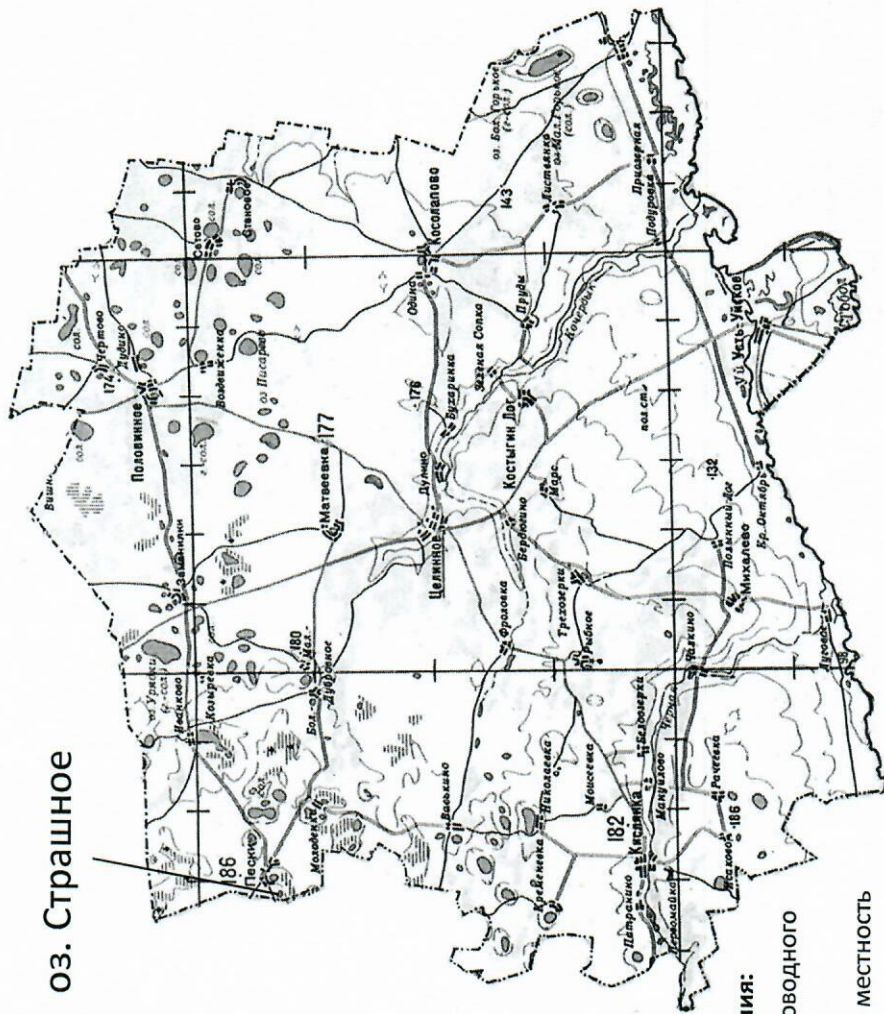
Площадь – 12 га

Целинный район

Васькинский сельский совет

Товарное рыболовство

оз. Страшное



Условные обозначения:
 — - Граница рыболовного участка
 — - Заболоченная местность



Приложение № 25 к документации о проведении аукциона

СХЕМА ГРАНИЦ РЫБОВОДНОГО УЧАСТКА

Наименование
рыбоводного
участка

Описание границ
рыбоводного
участка

длина (м),
ширина (м),
площадь (га)

Муниципальное
образование,
вид рыболовства

оз. Чистое

Географические координаты точек
(с использованием системы
координат WGS84)

Площадь – 29 га

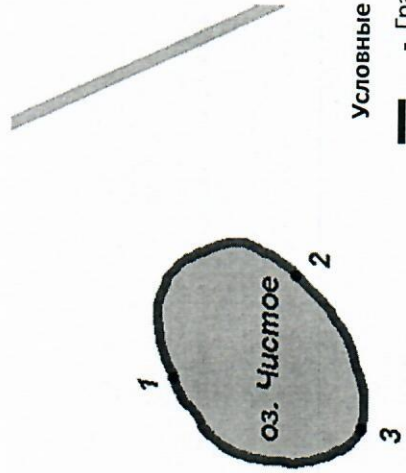
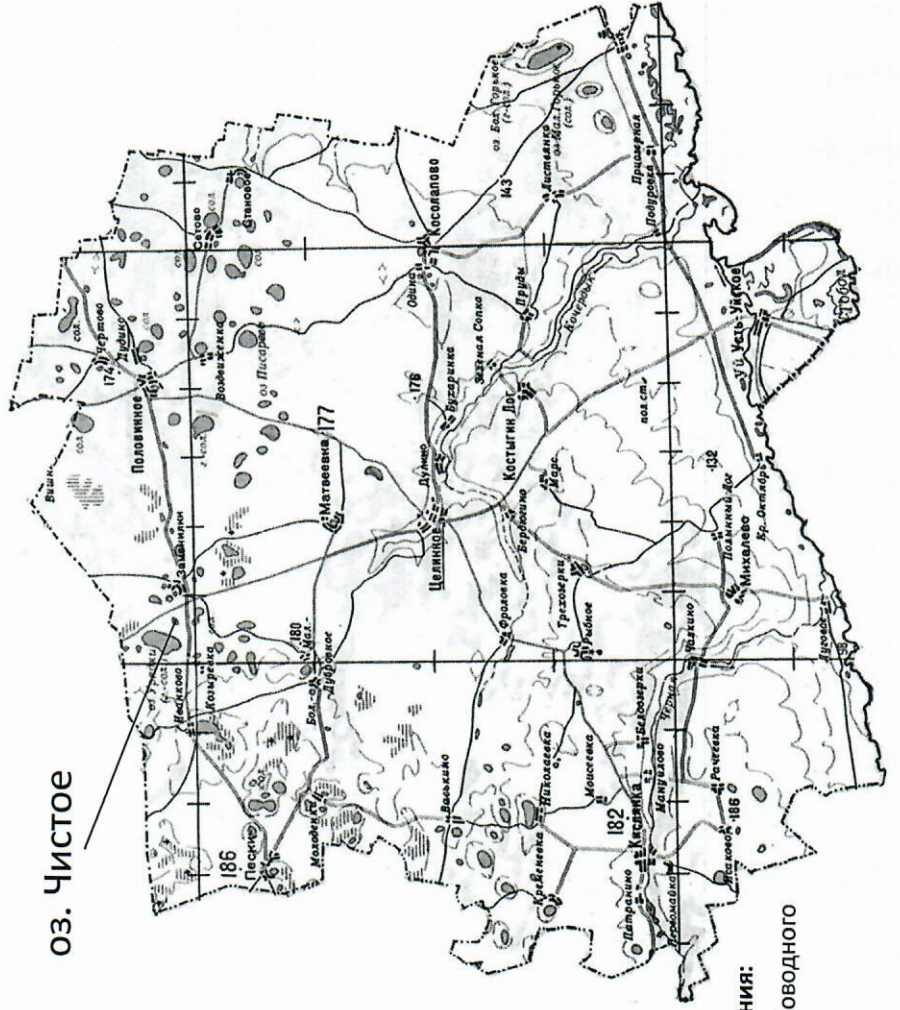
Целинный район
Заманилкинский сельский
совет

№ ки	точ E (долгота), N (широта)
1.	63°33'16" 54°40'57"
2.	63°33'28" 54°40'49"
3.	63°33'10" 54°40'44"

Товарное рыболовство

оз. Чистое

- от т. 1 до т. 2 по береговой линии;
- от т. 2 до т. 3 по береговой линии;
- от т. 3 до т. 1 по береговой линии



Условные обозначения:
— - Граница рыбоводного
участка



Приложение № 26 к документации о проведении аукциона

СХЕМА ГРАНИЦ РЫБОВОДНОГО УЧАСТКА

Наименование рыбоводного участка	Описание границ рыбоводного участка	длина (м), ширина (м), площадь (га)	Муниципальное образование, вид рыболовства
--	---	---	--

Варгашинский район
Товарное рыбоводство

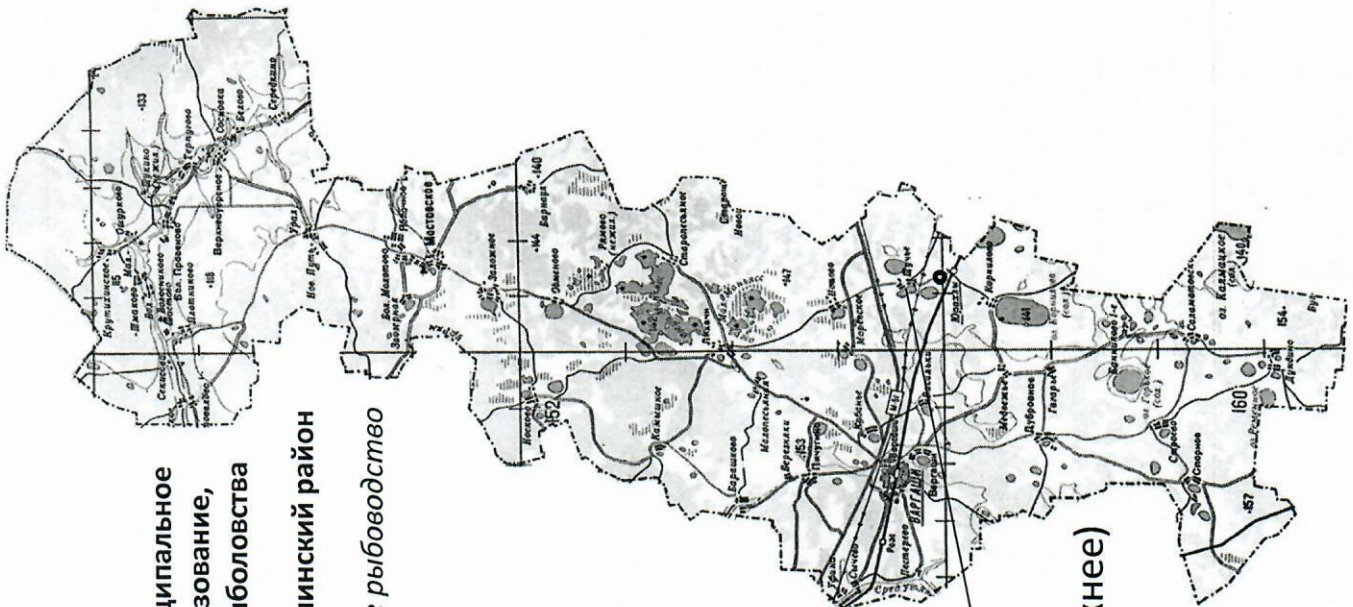
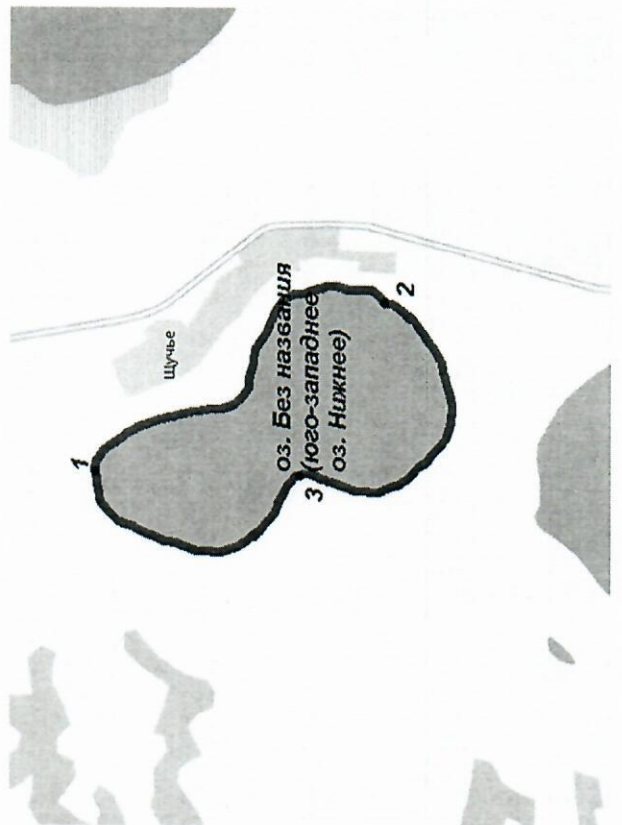
Площадь – 155 га

Географические координаты точек
(с использованием системы
координат WGS84)

№ точ ки	Е (долгота), N (широта)
1.	66°5'1" 55°22'5"
2.	66°5'46" 55°21'22"
3.	66°5'2" 55°21'35"

**оз. Без названия
(юго-западнее
оз. Нижнее)**

ОТТ. 1 до т. 2 по береговой линии;
ОТТ. 2 до т. 3 по береговой линии;
ОТТ. 3 до т. 1 по береговой линии



**оз. Без названия
(юго-западнее оз. Нижнее)**

Условные обозначения:

— - Граница рыбоводного участка



Приложение № 27 к документации о проведении аукциона

СХЕМА ГРАНИЦ РЫБОВОДНОГО УЧАСТКА

Наименование
рыбоводного
участка

Описание границ
рыбоводного
участка

длина (м),
ширина (м),
площадь (га)

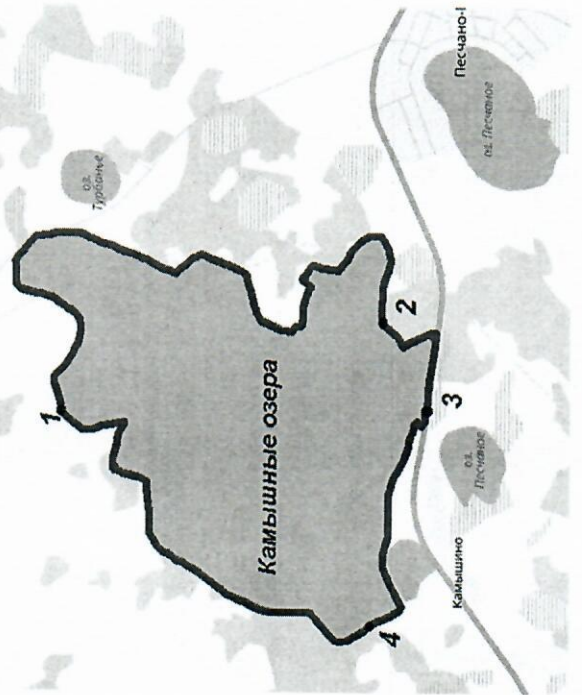
Географические координаты точек
(с использованием системы
координат WGS84)

Камышные озера

Площадь – 386 га

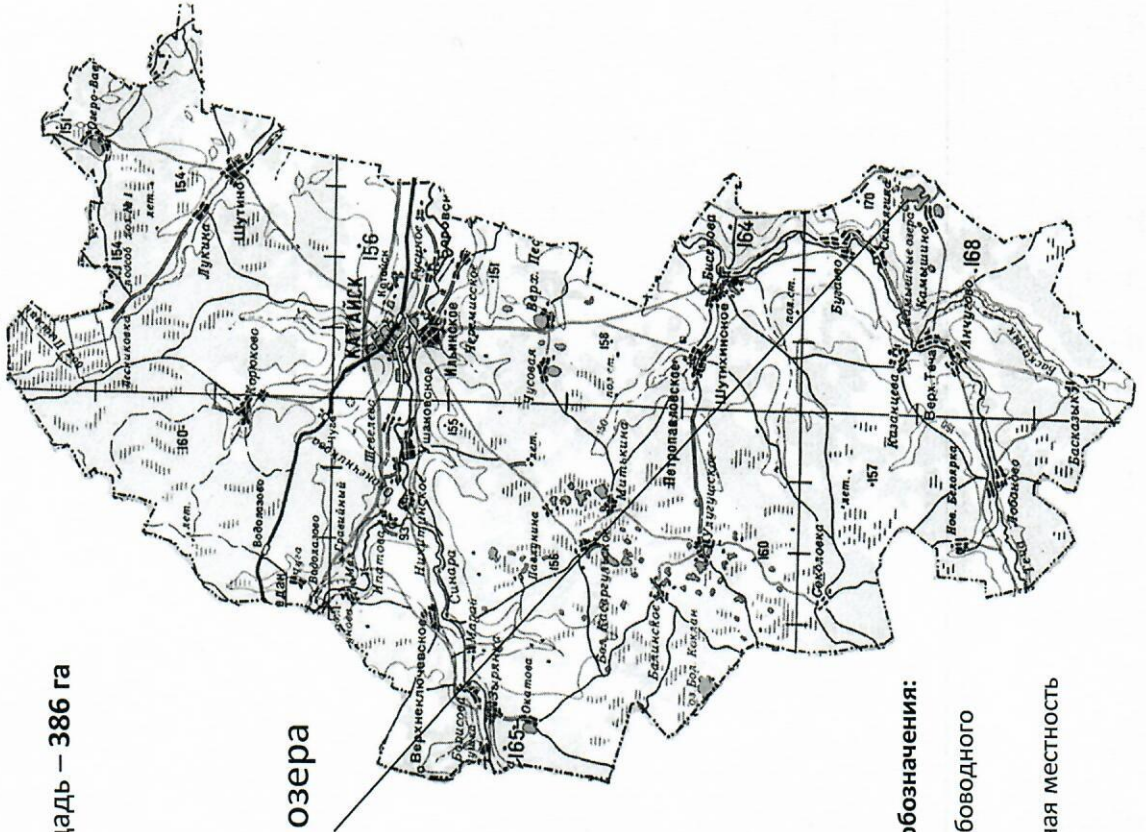
№	точ	Е (долгота),	N (широта)
ки			
1.	62°45'30"	55°56'50"	
2.	62°46'5"	55°55'9"	
3.	62°45'23"	55°54'50"	
4.	62°43'20"	55°55'12"	

- ОТ Т. 1 ДО Т. 2 ПО БЕРЕГОВОЙ ЛИНИИ;
- ОТ Т. 2 ДО Т. 3 ПО БЕРЕГОВОЙ ЛИНИИ;
- ОТ Т. 3 ДО Т. 4 ПО БЕРЕГОВОЙ ЛИНИИ;
- ОТ Т. 4 ДО Т. 1 ПО БЕРЕГОВОЙ ЛИНИИ



Муниципальное
образование,
вид рыболовства
Катайский район
Товарное рыбоводство

Камышные озера



Условные обозначения:

- Граница рыбоводного участка
- Заболоченная местность



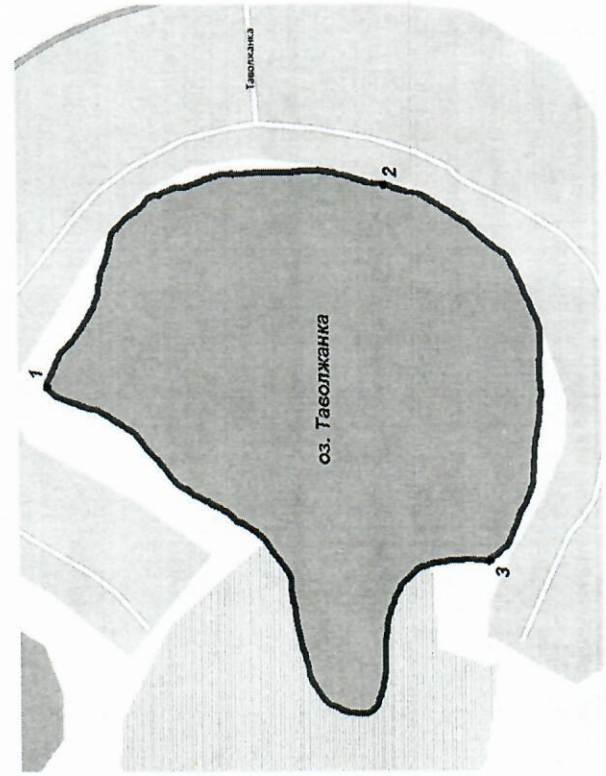
Приложение № 28 к документации о проведении аукциона

СХЕМА ГРАНИЦ РЫБОВОДНОГО УЧАСТКА

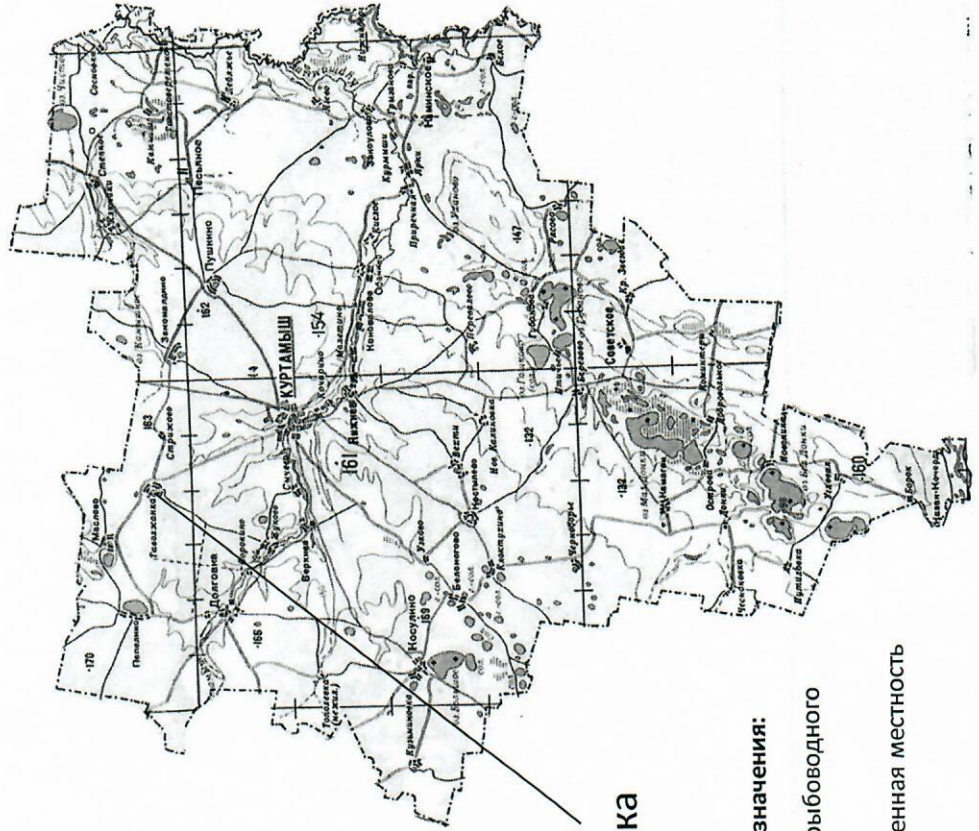
Наименование рыбоводного участка	Описание границ рыбоводного участка	Длина (м), ширина (м), площадь (га)	Муниципальное образование, вид рыболовства
оз. Таволжанка	Географические координаты точек (с использованием системы координат WGS84)	Площадь – 31 га	Куртамышский район Товарное рыбоводство

№	точ	Е (долгота), N (широта)
КИ		
1.	64°19'58"	55°2'26"
2.	64°20'17"	55°2'8"
3.	64°19'42"	55°2'3"

- от т. 1 до т. 2 по береговой линии;
- от т. 2 до т. 3 по береговой линии;
- от т. 3 до т. 1 по береговой линии



оз. Таволжанка



Условные обозначения:

- Граница рыбоводного участка
- Заболоченная местность



Приложение № 30 к документации о проведении аукциона

СХЕМА ГРАНИЦ РЫБОВОДНОГО УЧАСТКА

Наименование рыбоводного участка	Описание границ рыбоводного участка	длина (м), ширина (м), площадь (га)	Муниципальное образование, вид рыболовства
--	---	---	--

оз. Старково

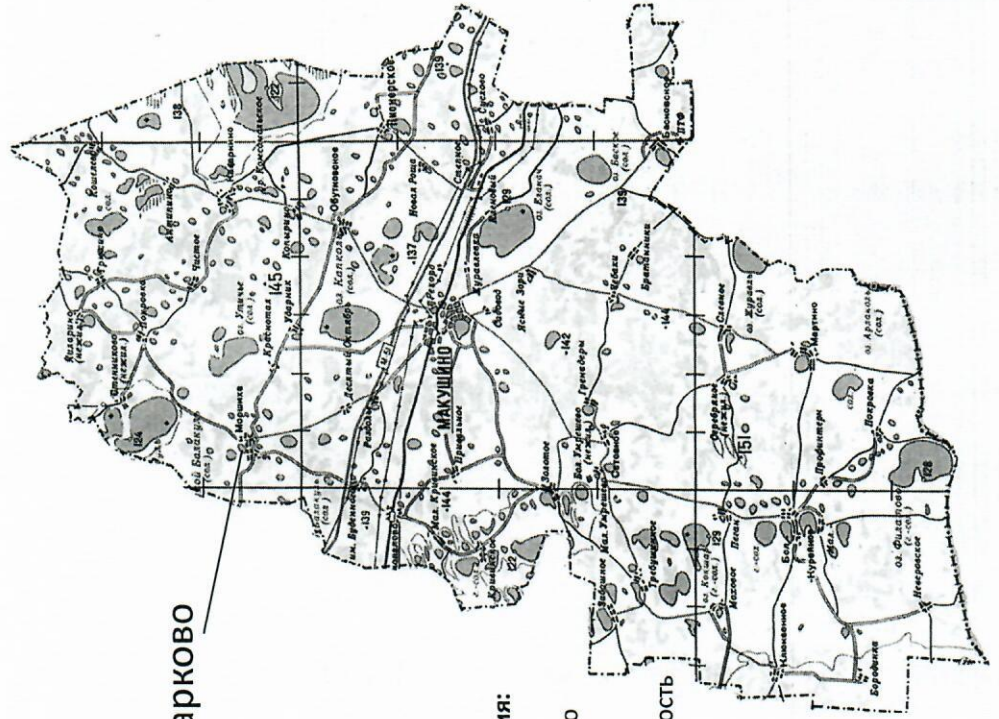
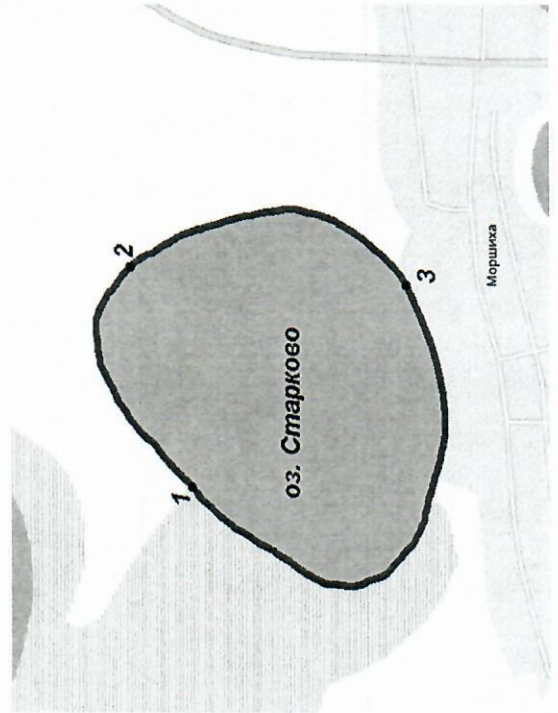
Площадь – 103 га

Макушинский район
Товарное рыболовство

Географические координаты точек
(с использованием системы
координат WGS84)

№	точ	Е (долгота), N (широта)
ки		
1.	67°3'6"	55°23'17"
2.	67°3'45"	55°23'21"
3.	67°3'40"	55°22'54"

от т. 1 до т. 2 по береговой линии;
от т. 2 до т. 3 по береговой линии;
от т. 3 до т. 1 по береговой линии



Условные обозначения:

— - Граница рыбоводного участка

▨ - Заболоченная местность



Приложение № 31 к документации о проведении аукциона

СХЕМА ГРАНИЦ РЫБОВОДНОГО УЧАСТКА

Наименование
рыбоводного
участка

Описание границ
рыбоводного
участка

Муниципальное
образование,
вид рыболовства
Мишкинский район

оз. Каменное

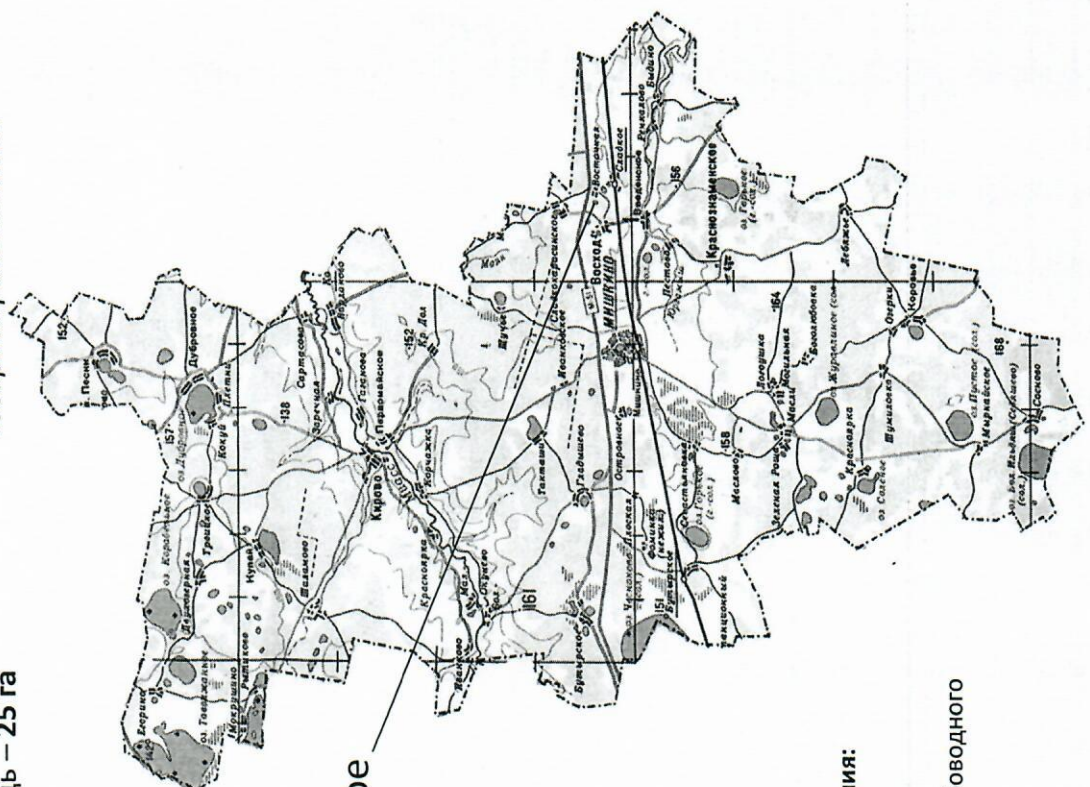
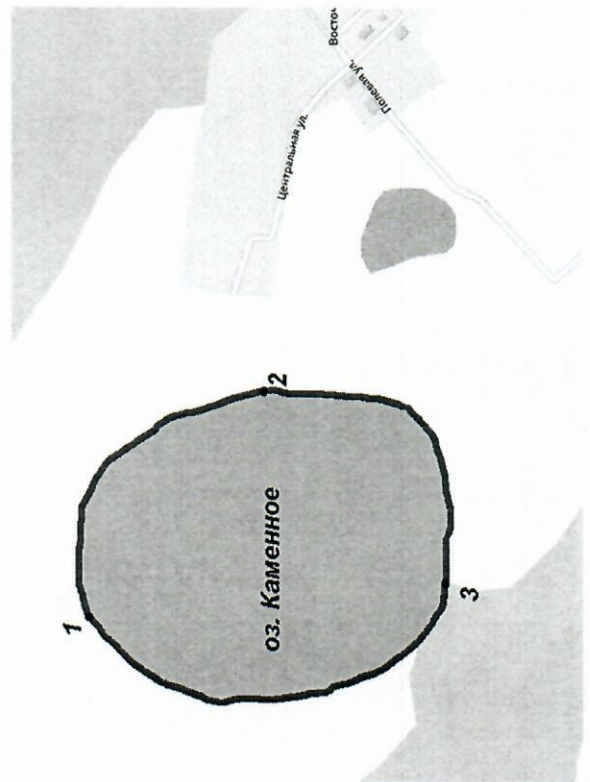
Товарное рыбоводство

Площадь – 25 га

Географические координаты точек
(с использованием системы
координат WGS84)

№	точ	Е (долгота), N (широта)
КИ		
1.	64°6'25"	55°22'3"
2.	64°6'43"	55°21'54"
3.	64°6'28"	55°21'45"

от т. 1 до т. 2 по береговой линии;
от т. 2 до т. 3 по береговой линии;
от т. 3 до т. 1 по береговой линии



Условные обозначения:
— - Граница рыбоводного участка



Приложение № 32 к документации о проведении аукциона

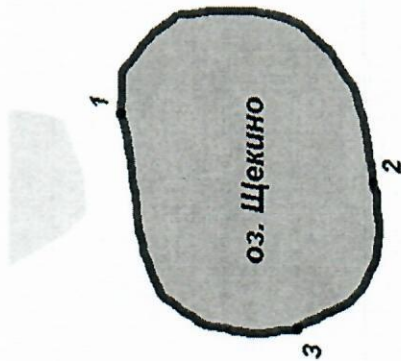
СХЕМА ГРАНИЦ РЫБОВОДНОГО УЧАСТКА

Наименование рыбоводного участка	Описание границ рыбоводного участка	длина (м), ширина (м), площадь (га)	Муниципальное образование, вид рыболовства
--	---	---	--

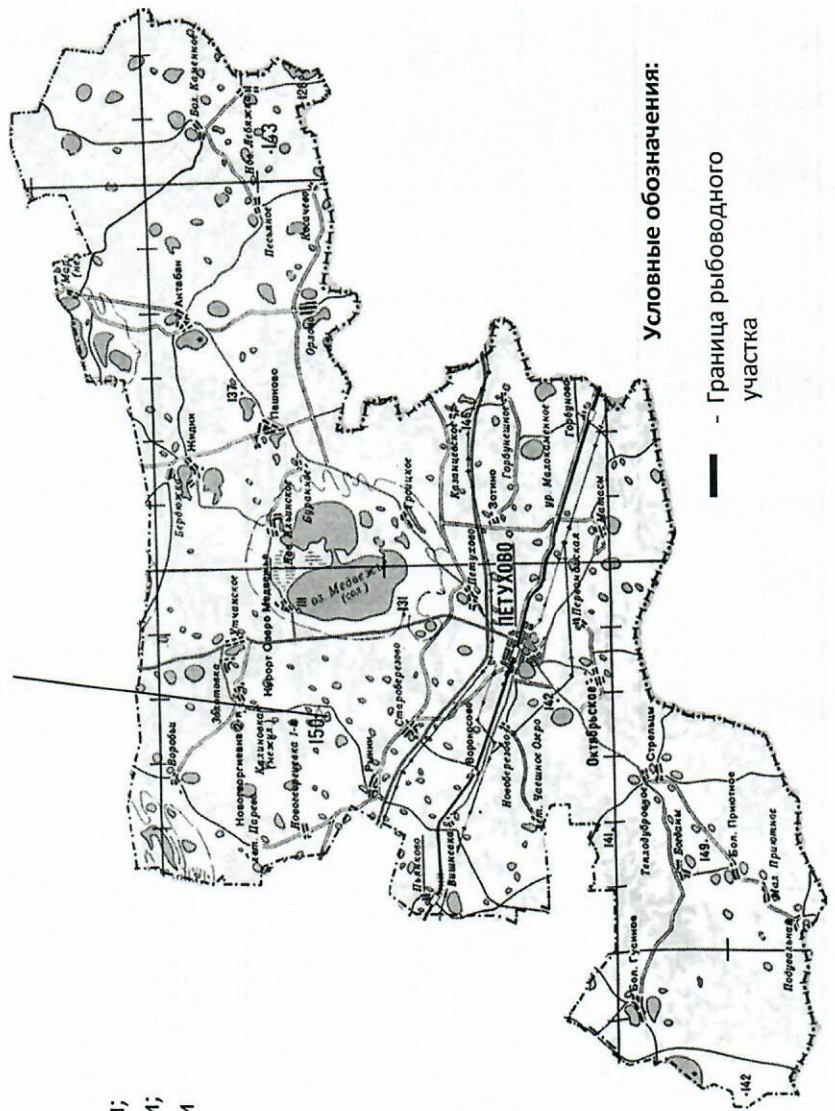
оз. Щекино Географические координаты точек
(с использованием системы
координат WGS84) **Петуховский район**
Площадь – 37 га *Товарное рыболовство*

№	точ	Е (долгота),	N (широта)
ки			
1.	67°48'34"	55°12'53"	
2.	67°48'19"	55°12'34"	
3.	67°48'4"	55°12'39"	

от т. 1 до т. 2 по береговой линии;
от т. 2 до т. 3 по береговой линии;
от т. 3 до т. 1 по береговой линии



оз. Щекино



Условные обозначения:

— - Граница рыбоводного
участка



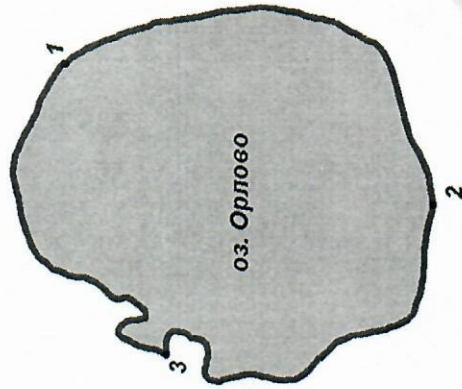
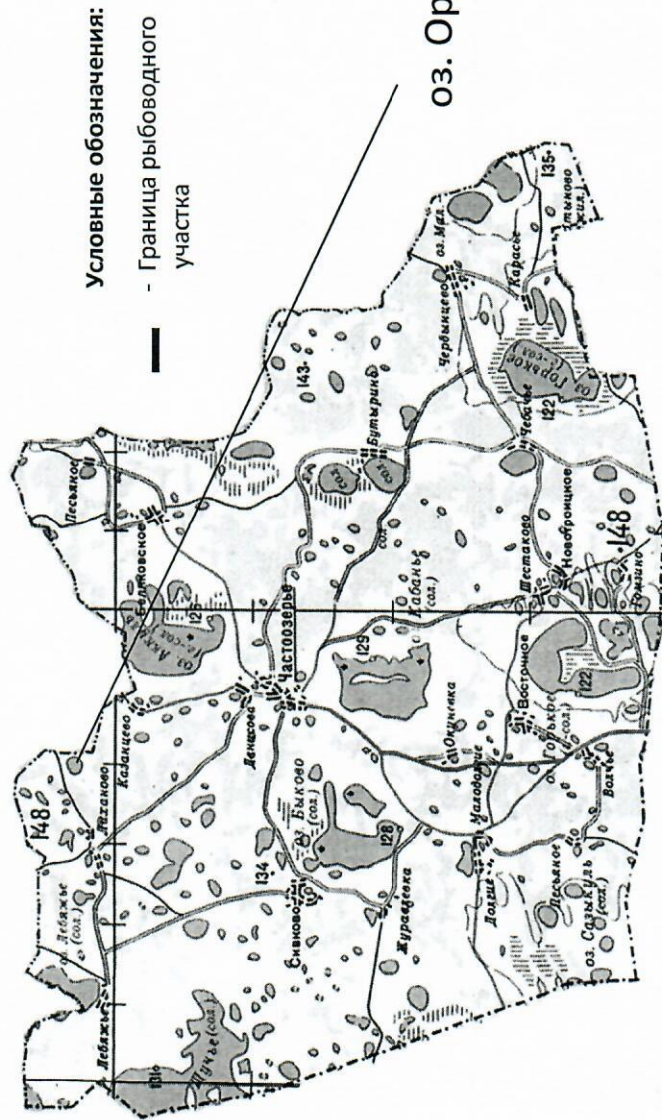
Приложение № 33 к документации о проведении аукциона

СХЕМА ГРАНИЦ РЫБОВОДНОГО УЧАСТКА

Наименование рыбоводного участка	Описание границ рыбоводного участка	длина (м), ширина (м), площадь (га)	Муниципальное образование, вид рыболовства
оз. Орлово	Географические координаты точек (с использованием системы координат WGS84)	Площадь – 117 га	Частоозерский район Товарное рыболовство

№	точ	Е (долгота), N (широта)
КИ		
1.	67°50'11"	55°41'56"
2.	67°49'44"	55°41'19"
3.	67°49'21"	55°41'47"

от т. 1 до т. 2 по береговой линии;
от т. 2 до т. 3 по береговой линии;
от т. 3 до т. 1 по береговой линии



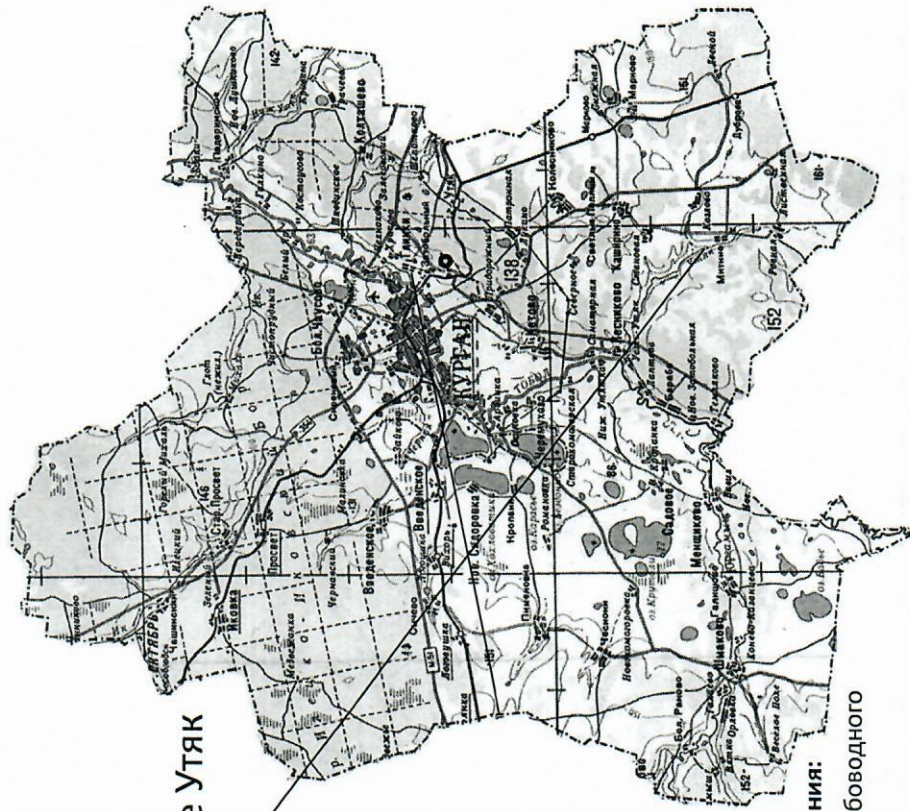
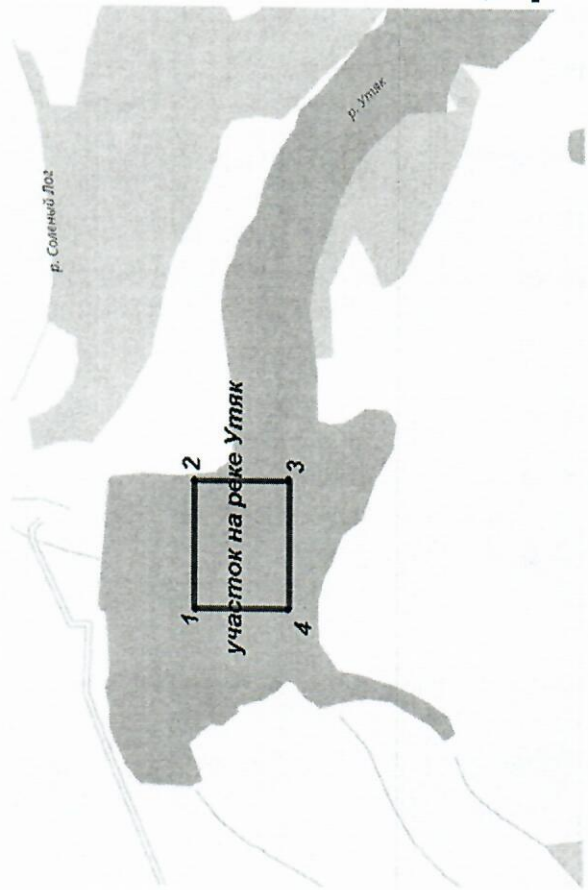


Приложение № 34 к документации о проведении аукциона

СХЕМА ГРАНИЦ РЫБОВОДНОГО УЧАСТКА

Наименование рыбоводного участка	Описание границ рыбоводного участка	длина (м), ширина (м), площадь (га)	Муниципальное образование, вид рыболовства															
участок на реке Утяк	<p>Географические координаты точек (с использованием системы координат WGS84)</p> <table border="1"> <thead> <tr> <th>№ точ ки</th> <th>Е (долгота), N (широта)</th> <th>55°13'45"</th> </tr> </thead> <tbody> <tr> <td>1.</td> <td>65°25'46"</td> <td>55°13'45"</td> </tr> <tr> <td>2.</td> <td>65°25'58"</td> <td>55°13'45"</td> </tr> <tr> <td>3.</td> <td>65°25'57"</td> <td>55°13'38"</td> </tr> <tr> <td>4.</td> <td>65°25'46"</td> <td>55°13'38"</td> </tr> </tbody> </table> <p>от т. 1 до т. 2 по прямой линии; от т. 2 до т. 3 по прямой линии; от т. 3 до т. 4 по прямой линии; от т. 4 до т. 1 по прямой линии</p>	№ точ ки	Е (долгота), N (широта)	55°13'45"	1.	65°25'46"	55°13'45"	2.	65°25'58"	55°13'45"	3.	65°25'57"	55°13'38"	4.	65°25'46"	55°13'38"	Площадь – 5 га	Кетовский район Товарное рыбоводство (индустриальное для садкового хозяйства)
№ точ ки	Е (долгота), N (широта)	55°13'45"																
1.	65°25'46"	55°13'45"																
2.	65°25'58"	55°13'45"																
3.	65°25'57"	55°13'38"																
4.	65°25'46"	55°13'38"																

участок на реке Утяк



Условные обозначения:
 — - Граница рыбоводного участка

**В Комиссию по проведению торгов (конкурсов,
аукционов) на право заключения договора
пользования рыбоводным участком на территории
Курганской области**

**Заявка
Об участии в аукционе на право заключения договора пользования
рыбоводным участком**

1. Номер лота: _____-К

2. Для юридических лиц:

(полное и сокращенное наименование, основной государственный регистрационный номер (ОГРН), место нахождения, телефон, идентификационный номер налогоплательщика)

Для индивидуального предпринимателя:

(фамилия, имя, отчество, данные документа, удостоверяющего личность, сведения о месте жительства, телефон, идентификационный номер налогоплательщика, страховой номер индивидуального лицевого счета в системе обязательного пенсионного страхования Российской Федерации)

3. Реквизиты банковского счета: _____

4. К заявке прилагаются следующие документы:

— ;
— .

Руководитель юридического лица
(или Индивидуальный предприниматель)

подпись

(Ф.И.О)

М.П.
(при наличии)