


Схема рыбоводного участка с указанием границ
СХЕМА ВОДНОГО ОБЪЕКТА

Наименование водного объекта	Площадь, га	Местоположение	Муниципальное образование	Субъект РФ
оз. Ленево	43	1 км СВ д. Лучкина (59° 2'20.89"С / 68° 42'57.71"В)	Уватский муниципальный район	Тюменская область







Схема рыбоводного участка с указанием границ
СХЕМА ВОДНОГО ОБЪЕКТА

Наименование водного объекта	Площадь, га	Местоположение	Муниципальное образование	Субъект РФ
оз. Хлестово	40	2 км ЮЗ д. Майка (55°35'5"N / 70°27'52"E)	Сладковский муниципальный район	Тюменская область



Описание границ рыбоводного участка:

- границы рыбоводного участка проходят по береговой линии и включают в себя всю акваторию водного объекта.





Схема рыбоводного участка с указанием границ
СХЕМА ВОДНОГО ОБЪЕКТА

<i>Наименование водного объекта</i>	<i>Площадь, га</i>	<i>Местоположение</i>	<i>Муниципальное образование</i>	<i>Субъект РФ</i>
оз. Шадринское	56	3 км ЮВ д.Шадринка (55°46'21"N / 70°23'17"E)	Сладковский муниципальный район	Тюменская область



Описание границ рыбоводного участка:

- границы рыбоводного участка проходят по береговой линии и включают в себя всю акваторию водного объекта.




Схема рыбоводного участка с указанием границ
СХЕМА ВОДНОГО ОБЪЕКТА

<i>Наименование водного объекта</i>	<i>Площадь, га</i>	<i>Местоположение</i>	<i>Муниципальное образование</i>	<i>Субъект РФ</i>
оз. Свердлово	145	у д. Свердлово (55°47'17"N / 70°19'40"E)	Сладковский муниципальный район	Тюменская область



Описание границ рыбоводного участка:

- границы рыбоводного участка проходят по береговой линии и включают в себя всю акваторию водного объекта.

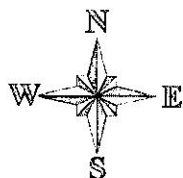
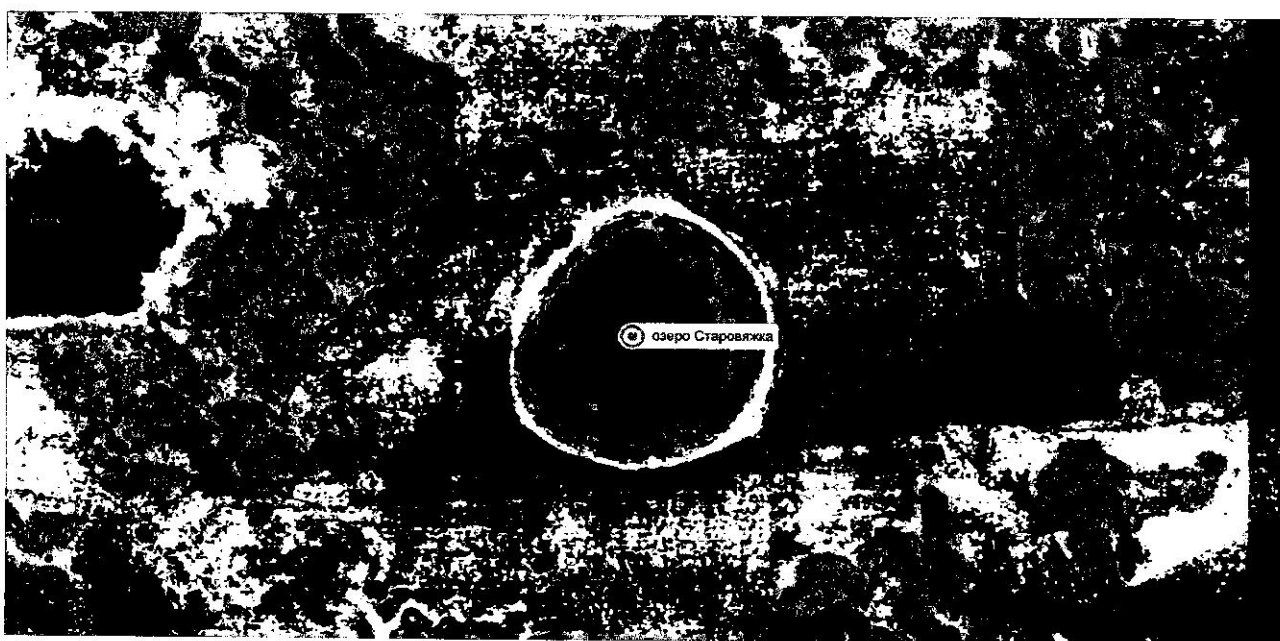


Схема рыбоводного участка с указанием границ
СХЕМА ВОДНОГО ОБЪЕКТА

<i>Наименование водного объекта</i>	<i>Площадь, га</i>	<i>Местоположение</i>	<i>Муниципальное образование</i>	<i>Субъект РФ</i>
оз. Старовяжка	25	3,9 км С д. Кочкарное (55°31'7"N / 70°12'12"E)	Сладковский муниципальный район	Тюменская область



Описание границ рыбоводного участка:

- границы рыбоводного участка проходят по береговой линии и включают в себя всю акваторию водного объекта.


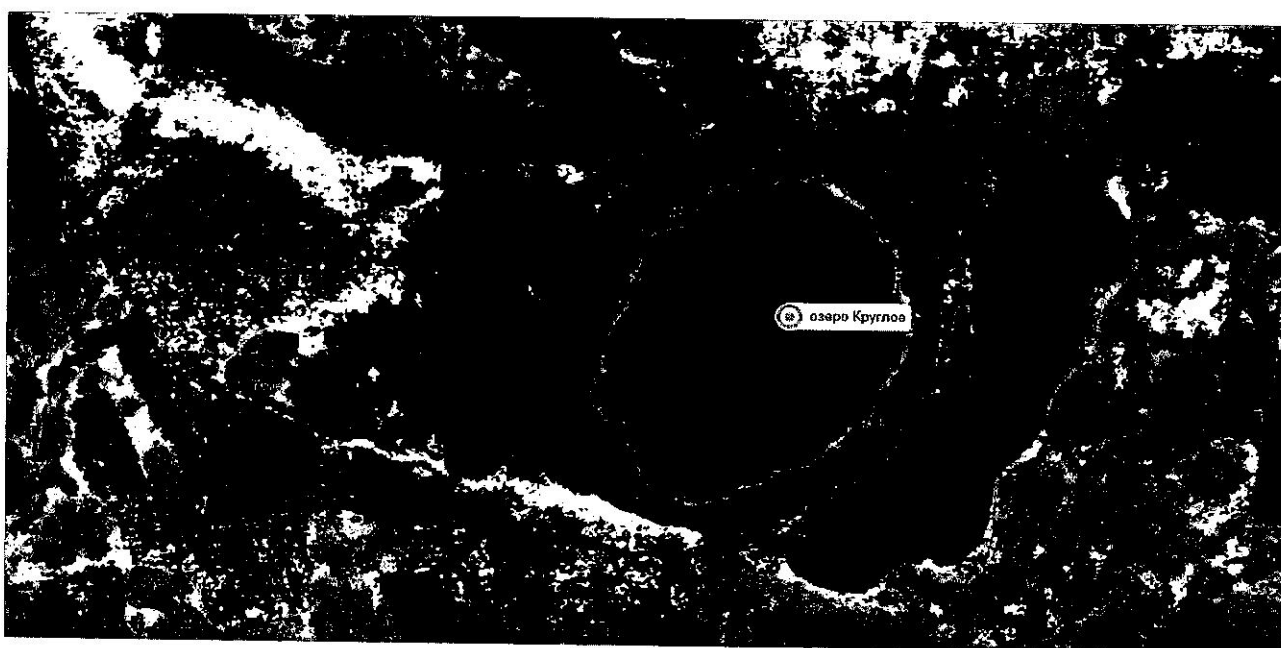


Схема рыбоводного участка с указанием границ
СХЕМА ВОДНОГО ОБЪЕКТА

Наименование водного объекта	Площадь, га	Местоположение	Муниципальное образование	Субъект РФ
оз. Круглое	45	1,88 км ЮВ д. Кочкарное (55°27'34"N /70°13'15"E)	Сладковский муниципальный район	Тюменская область



Описание границ рыбоводного участка:

- границы рыбоводного участка проходят по береговой линии и включают в себя всю акваторию водного объекта.


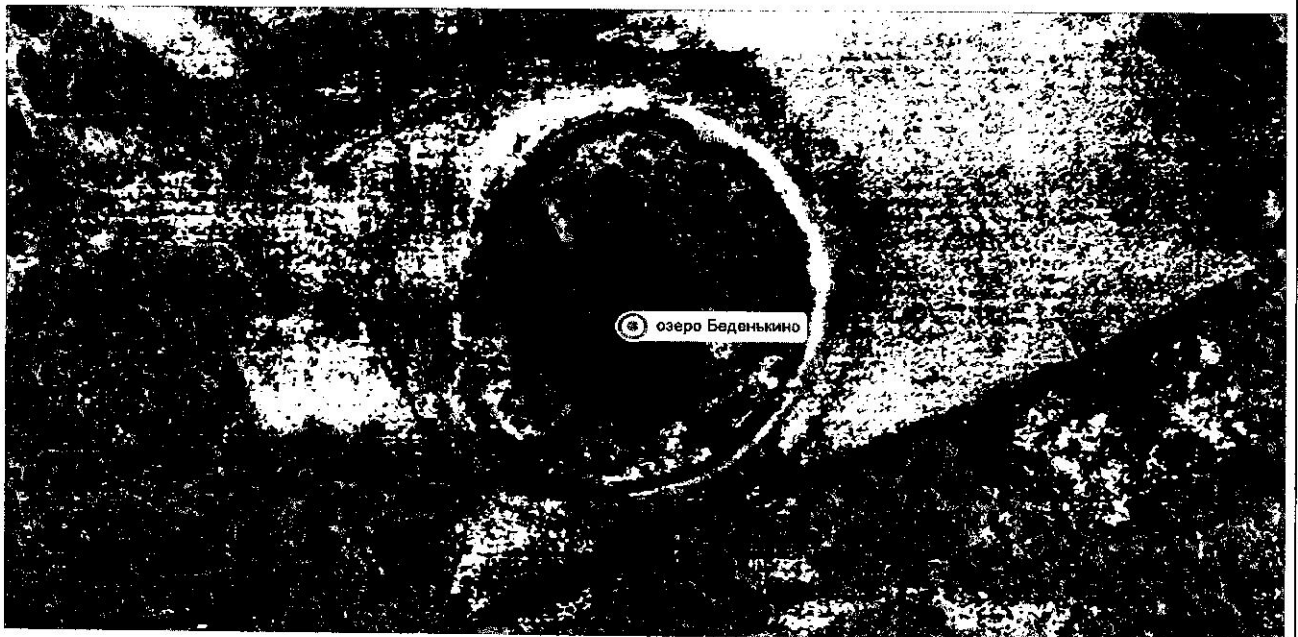


Схема рыбоводного участка с указанием границ
СХЕМА ВОДНОГО ОБЪЕКТА

<i>Наименование водного объекта</i>	<i>Площадь, га</i>	<i>Местоположение</i>	<i>Муниципальное образование</i>	<i>Субъект РФ</i>
оз. Беденькино	14	2,3 км СВ с. Лопазное (55°29'28"N /70°27'51"E)	Сладковский муниципальный район	Тюменская область



Описание границ рыбоводного участка:

- границы рыбоводного участка проходят по береговой линии и включают в себя всю акваторию водного объекта.





Схема рыбоводного участка с указанием границ
СХЕМА ВОДНОГО ОБЪЕКТА

<i>Наименование водного объекта</i>	<i>Площадь, га</i>	<i>Местоположение</i>	<i>Муниципальное образование</i>	<i>Субъект РФ</i>
оз. Щербаково	86	у д. Щербаково (55°33'23"N /70°33'32"E)	Сладковский муниципальный район	Тюменская область



Описание границ рыбоводного участка:

- границы рыбоводного участка проходят по береговой линии и включают в себя всю акваторию водного объекта.


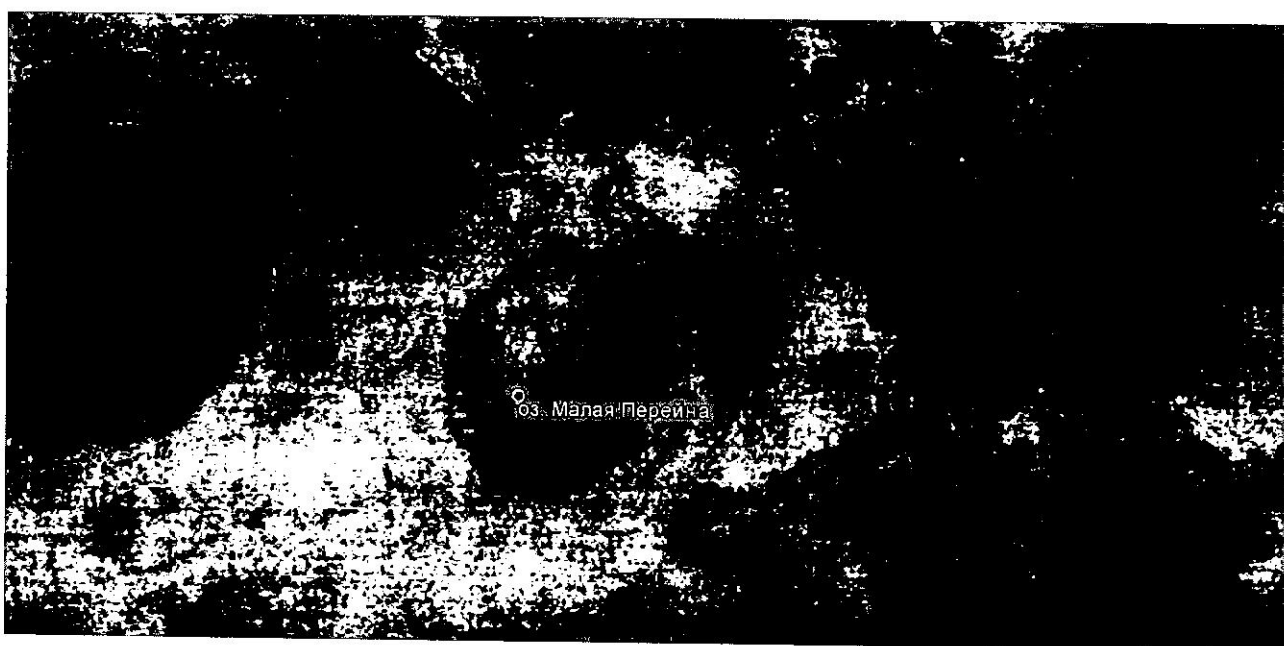


Схема рыбоводного участка с указанием границ
СХЕМА ВОДНОГО ОБЪЕКТА

Наименование водного объекта	Площадь, га	Местоположение	Муниципальное образование	Субъект РФ
оз. Малая Перейна	51	7,5 км СВ д. Зарослое (55°31'39"N /68°43'7"E)	Казанский муниципальный район	Тюменская область



Описание границ рыбоводного участка:

- границы рыбоводного участка проходят по береговой линии и включают в себя всю акваторию водного объекта.


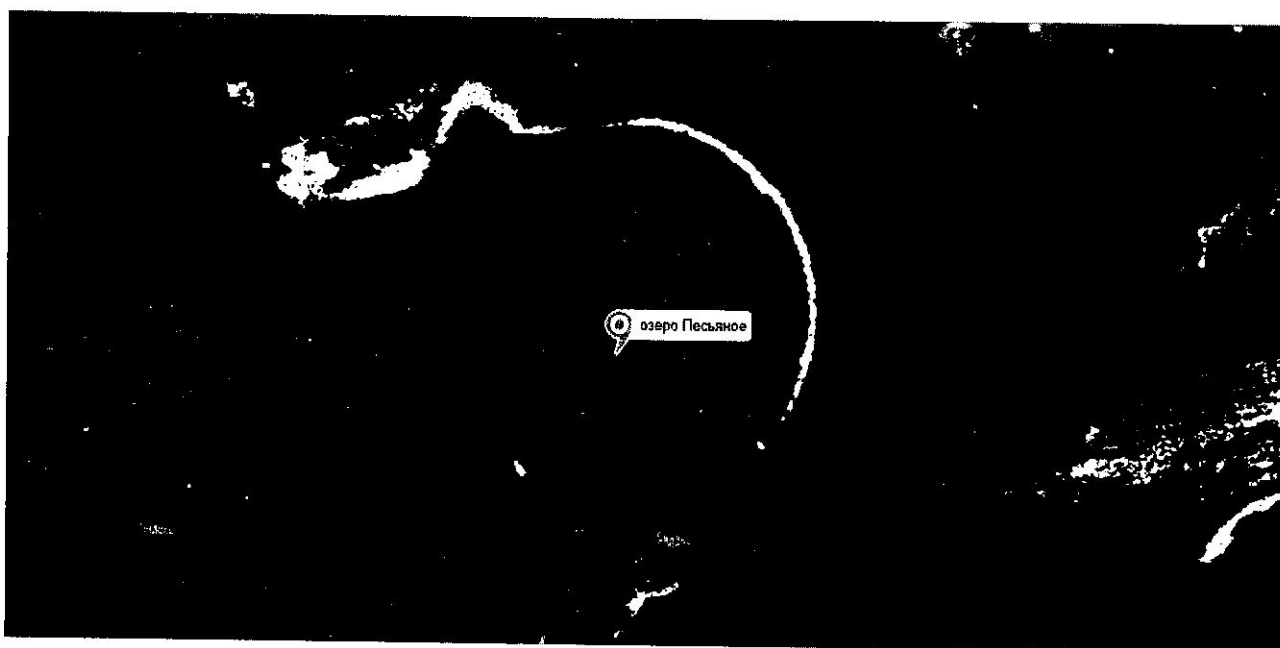


Схема рыбоводного участка с указанием границ
СХЕМА ВОДНОГО ОБЪЕКТА

<i>Наименование водного объекта</i>	<i>Площадь, га</i>	<i>Местоположение</i>	<i>Муниципальное образование</i>	<i>Субъект РФ</i>
оз. Песьяное	40	3 км СЗ с. Смирное (55°49'23"N /68°55'19"E)	Казанский муниципальный район	Тюменская область



Описание границ рыбоводного участка:

- границы рыбоводного участка проходят по береговой линии и включают в себя всю акваторию водного объекта.





Схема рыбоводного участка с указанием границ
СХЕМА ВОДНОГО ОБЪЕКТА

<i>Наименование водного объекта</i>	<i>Площадь, га</i>	<i>Местоположение</i>	<i>Муниципальное образование</i>	<i>Субъект РФ</i>
оз. Большие Чебыки	14		Городской округ	Тюменская область



Описание границ рыбоводного участка:

- границы рыбоводного участка проходят по береговой линии и включают в себя всю акваторию водного объекта.





Схема рыбоводного участка с указанием границ
СХЕМА ВОДНОГО ОБЪЕКТА

<i>Наименование водного объекта</i>	<i>Площадь, га</i>	<i>Местоположение</i>	<i>Муниципальное образование</i>	<i>Субъект РФ</i>
оз. Малые Чебыки	10		Городской округ	Тюменская область



Описание границ рыбоводного участка:

- границы рыбоводного участка проходят по береговой линии и включают в себя всю акваторию водного объекта.





Схема рыбоводного участка с указанием границ
СХЕМА ВОДНОГО ОБЪЕКТА

<i>Наименование водного объекта</i>	<i>Площадь, га</i>	<i>Местоположение</i>	<i>Муниципальное образование</i>	<i>Субъект РФ</i>
оз. Глубокое	217	19,8 км Ю с.Новоалександровка (57°17'29"N /67°48'34"E)	Ярковский муниципальный район	Тюменская область



Описание границ рыбоводного участка:

- границы рыбоводного участка проходят по береговой линии и включают в себя всю акваторию водного объекта.

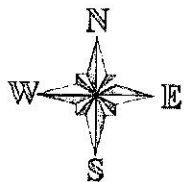


Схема рыбоводного участка с указанием границ
СХЕМА ВОДНОГО ОБЪЕКТА

<i>Наименование водного объекта</i>	<i>Площадь, га</i>	<i>Местоположение</i>	<i>Муниципальное образование</i>	<i>Субъект РФ</i>
Озеро Чаучуково	87	5,0 км СВ с. Уки (58°53'11"N 68°54'4"E)	Уватский муниципальный район	Тюменская область



Описание границ рыбоводного участка:

- границы рыбоводного участка проходят по береговой линии и включают в себя всю акваторию водного объекта.




Схема рыбоводного участка с указанием границ
СХЕМА ВОДНОГО ОБЪЕКТА

<i>Наименование водного объекта</i>	<i>Площадь, га</i>	<i>Местоположение</i>	<i>Муниципальное образование</i>	<i>Субъект РФ</i>
Озеро Куймокуль	195	4,0 км Ю с. Ипкуль (57°20'10"N 66°6'9"E)	Нижнетавдинский муниципальный район	Тюменская область



Описание границ рыбоводного участка:

- границы рыбоводного участка проходят по береговой линии и включают в себя всю акваторию водного объекта.




Схема рыбоводного участка с указанием границ
СХЕМА ВОДНОГО ОБЪЕКТА

<i>Наименование водного объекта</i>	<i>Площадь, га</i>	<i>Местоположение</i>	<i>Муниципальное образование</i>	<i>Субъект РФ</i>
оз. Бачкуль	600	6 км сев. с. Елань (57°53'41.98"С / 66°42'19.88"В)	Нижнетавдинский муниципальный район	Тюменская область



Описание границ рыбоводного участка:

- границы рыбоводного участка проходят по береговой линии и включают в себя всю акваторию водного объекта.

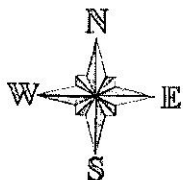



Схема рыбоводного участка с указанием границ
СХЕМА ВОДНОГО ОБЪЕКТА

Наименование водного объекта	Площадь, га	Местоположение	Муниципальное образование	Субъект РФ
Озеро без названия	29	9 км Ю с. Тугалово	Уватский муниципальный район	Тюменская область



Описание границ рыбоводного участка:

- 1) 59°39'58.42"С / 69°45'38.23"В;

- 2) 59°39'50.65"С / 69°46'2.22"В;

- 3) 59°39'47.69"С / 69°45'18.58"В;

- границы рыбоводного участка определены последовательным соединением точек 1, 2 и 3 по береговой линии водного объекта.

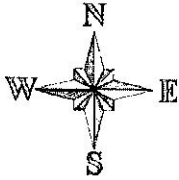


Схема рыбоводного участка с указанием границ
СХЕМА ВОДНОГО ОБЪЕКТА

<i>Наименование водного объекта</i>	<i>Площадь, га</i>	<i>Местоположение</i>	<i>Муниципальное образование</i>	<i>Субъект РФ</i>
Озеро без названия	33	1,5 км ЮВ д. Босоногова	Бердюжский муниципальный район	Тюменская область



Описание границ рыбоводного участка:

- 1) 55°58'34.87"С / 68°17'32.33"В;

- 2) 55°58'22.71"С / 68°17'52.46"В;

- 3) 55°58'14.80"С / 68°17'22.63"В;

- границы рыбоводного участка определены последовательным соединением точек 1, 2 и 3 по береговой линии водного объекта.

Система координат WGS 84.





Схема рыбоводного участка с указанием границ
СХЕМА ВОДНОГО ОБЪЕКТА

Наименование водного объекта	Площадь, га	Местоположение	Муниципальное образование	Субъект РФ
Озеро без названия	40	1,5 км С д. Щербаково	Сладковский муниципальный район	Тюменская область



- 1) 55°34'17.69"C / 70°33'8.95"B;

- 2) 55°34'3.40"C / 70°33'27.86"B;

- 3) 55°33'58.03"C / 70°32'54.57"B;

- границы рыбоводного участка определены последовательным соединением точек 1, 2 и 3 по береговой линии водного объекта.

Система координат WGS 84.





Схема рыбоводного участка с указанием границ
СХЕМА ВОДНОГО ОБЪЕКТА

Наименование водного объекта	Площадь, га	Местоположение	Муниципальное образование	Субъект РФ
Озеро без названия	127	2 км ЮЗ с. Армизонское	Армизонский муниципальный район	Тюменская область



Описание границ рыбоводного участка:

- 1) 55°54'58.38"С / 67°39'13.42"В;
- 2) 55°54'33.16"С / 67°39'46.78"В;
- 3) 55°54'19.71"С / 67°38'41.26"В;

- границы рыбоводного участка определены последовательным соединением точек 1, 2 и 3 по береговой линии водного объекта.

Система координат WGS 84.

**Председателю Комиссии Федерального агентства по рыболовству
по проведению торгов в отношении рыбоводных участков,
расположенных на территории Тюменской области**

**Заявка
Об участии в аукционе на право заключения договора пользования
рыбоводным участком**

1. Номер лота:

2. _____

(для юридических лиц – полное и сокращенное наименование, основной государственный регистрационный номер, место нахождения (согласно ЕГРЮЛ), телефон, идентификационный номер налогоплательщика - для юридического лица)

(фамилия, имя, отчество, данные документа, удостоверяющего личность, сведения о месте жительства (согласно ЕГРИП), телефон, идентификационный номер налогоплательщика, страховой номер индивидуального лицевого счета в системе обязательного пенсионного страхования Российской Федерации - для индивидуального предпринимателя)

3. Реквизиты банковского счета: _____

4. К заявке прилагаются следующие документы:

– ;
– .

_____ / /
должность юридического лица,

Индивидуальный предприниматель

М.П.

(при наличии)

подпись

(Ф.И.О)

« _____ »

_____ 2016 г.