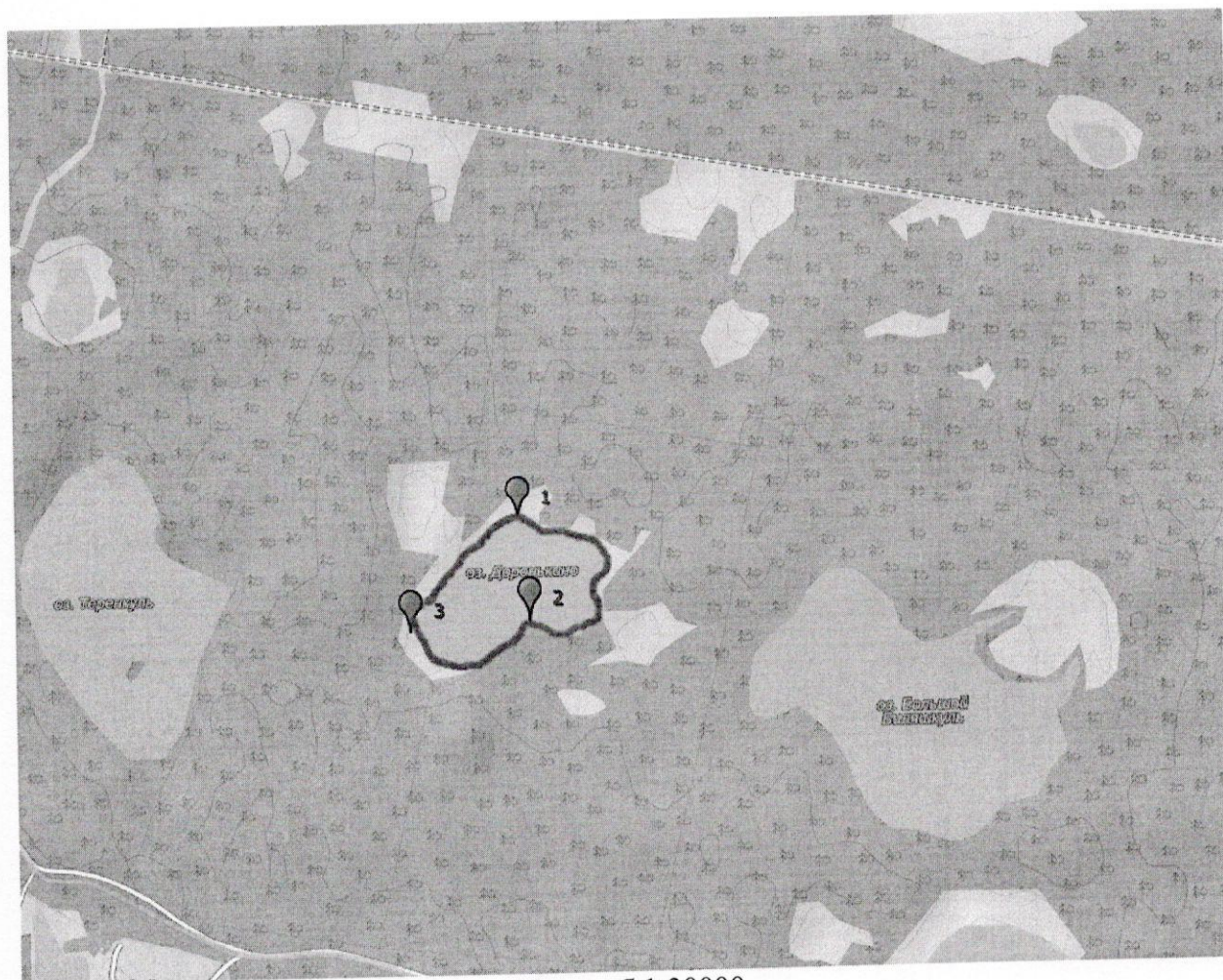


## Схема рыбоводного участка с указанием границ

## СХЕМА ВОДНОГО ОБЪЕКТА

Наименование рыбоводного участка	Площадь рыбоводного участка, га	Площадь водного объекта, га	Географические координаты рыбоводного участка			Цель использования рыбоводного участка	Место расположения рыбоводного участка
			№ точки	С.Ш.	В.Д.		
Озеро Доронькино	80,0	80,0	1 2 3	55°34'12'' 55°33'59'' 55°33'58''	60°32'43'' 60°32'45'' 60°32'18''	Товарное рыбоводство	Аргаяшский муниципальный район



Масштаб 1:30000

Условные обозначения:

———— Границы рыбоводного участка;

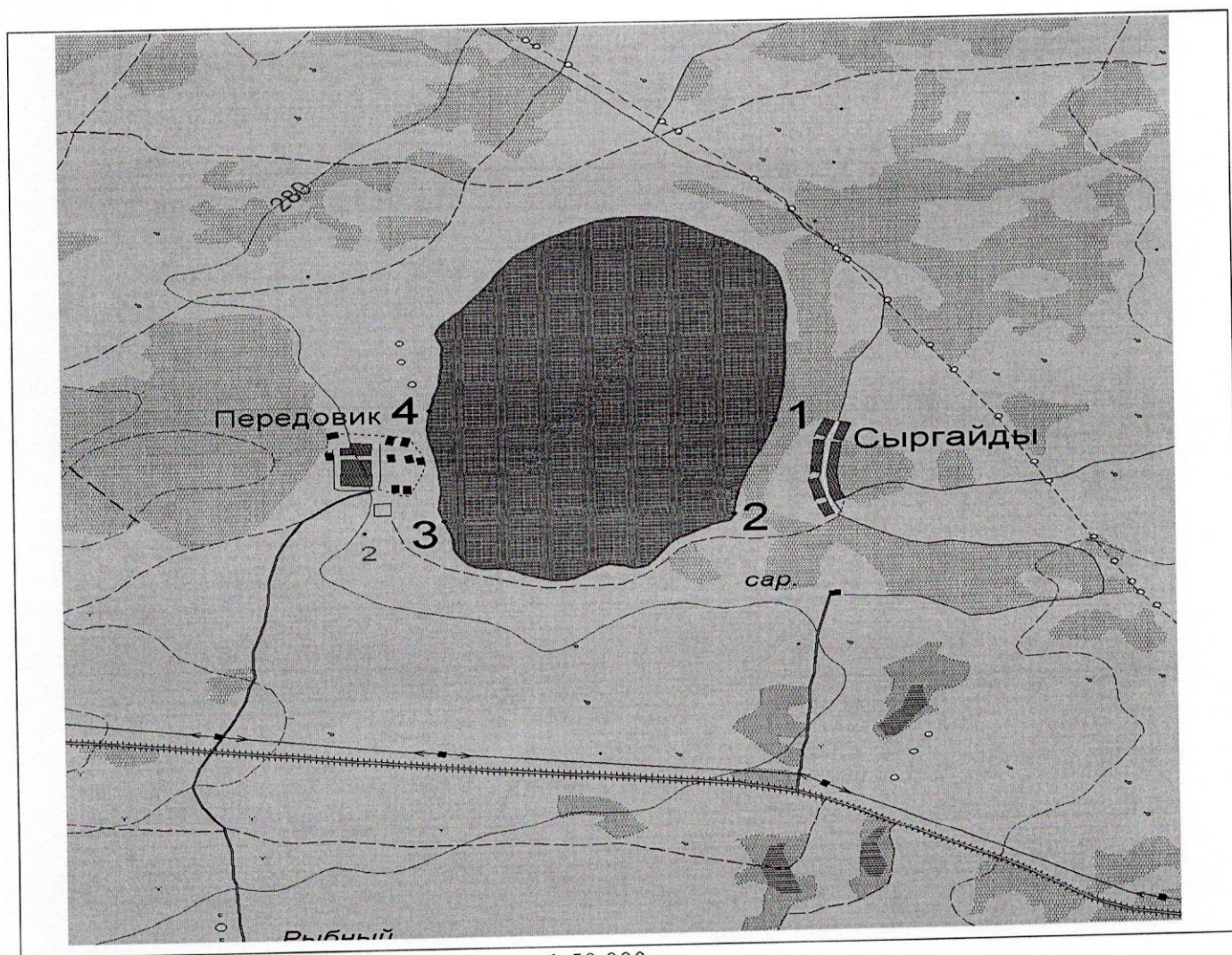
📍<sup>1</sup> Точки границ рыбоводного участка.



## Схема рыбоводного участка с указанием границ

## СХЕМА ВОДНОГО ОБЪЕКТА

Наименование рыбоводного участка	Площадь рыбоводного участка, га	Площадь водного объекта, га	Географические координаты рыбоводного участка			Цель использования рыбоводного участка	Место расположения рыбоводного участка
			№ точки	С.Ш.	В.Д.		
Озеро Сергайды	388,0	388,0	1	55°30'41''	60°43'55''	Товарное рыбоводство	Аргаяшский муниципальный район
			2	55°30'18''	60°43'44''		
			3	55°30'18''	60°42'20''		
			4	55°30'44''	60°42'15''		



1:50 000

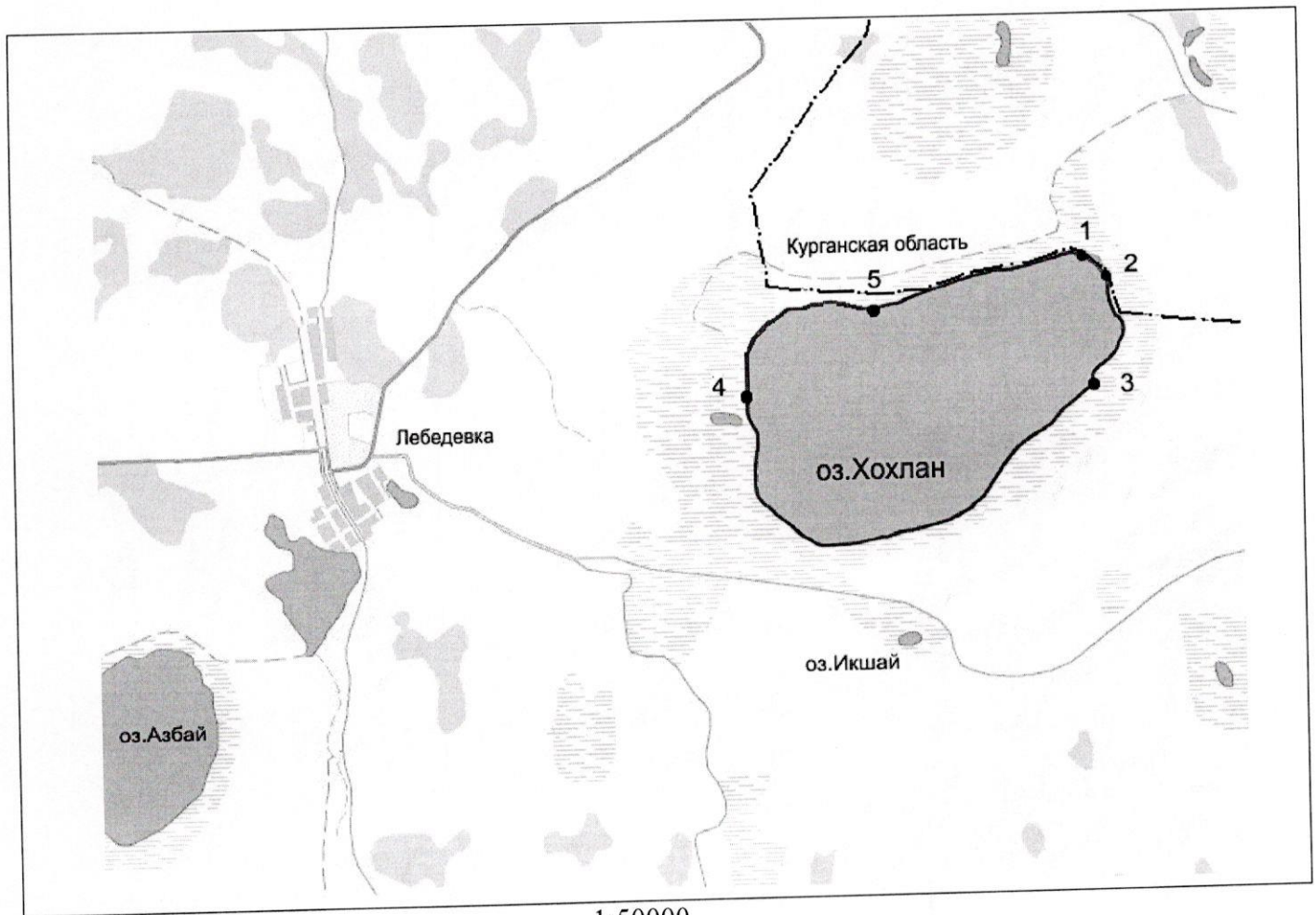
Условные обозначения:

- Границы населенных пунктов;
- Границы рыбоводного участка;
- 1 Точки границ рыбоводного участка;



**Схема рыбоводного участка с указанием границ****СХЕМА ВОДНОГО ОБЪЕКТА**

Наименование рыбоводного участка	Площадь рыбоводного участка, га	Площадь водного объекта, га	Географические координаты рыбоводного участка			Цель использования рыбоводного участка	Место расположения рыбоводного участка
			точки	С.Ш.	В.Д.		
Озеро Хохлан	400,0	400,0	1	54°43'30"	62°02'56"	Товарное рыбоводство	Еткульский муниципальный район
			2	54°43'26"	62°03'10"		
			3	54°43'00"	62°03'14"		
			4	54°42'51"	62°00'54"		
			5	54°43'18"	62°01'46"		

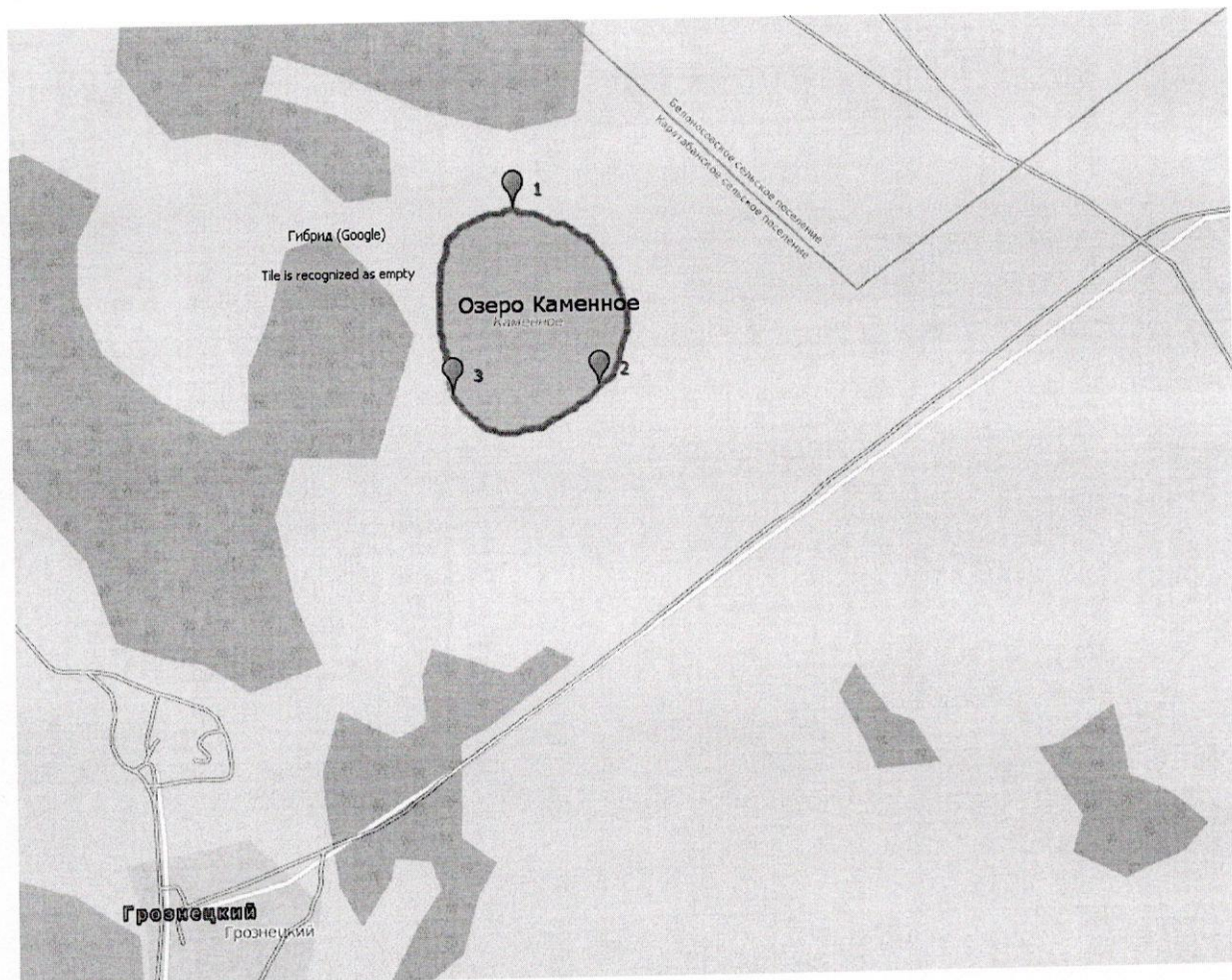


Условные обозначения:

- · · · · · Границы муниципальных образований;
- — — — — Границы рыбоводного участка;
- Точки границ рыбоводного участка;



**Схема рыбоводного участка с указанием границ****СХЕМА ВОДНОГО ОБЪЕКТА**

Наименование рыбоводного участка	Площадь рыбоводного участка, га	Площадь водного объекта, га	Географические координаты рыбоводного участка			Цель использования рыбоводного участка	Место расположения рыбоводного участка
			№ точки	С.Ш.	В.Д.		
Озеро Каменное (1,5 км на северо-восток от н.п. Грознецкий)	18,0	18,0	1 2 3	54°39'32" 54°39'18" 54°33'18"	61°34'05" 61°34'16" 61°33'57"	Товарное рыбоводство	Еткульский муниципальный район



Масштаб 1:20000

Условные обозначения:

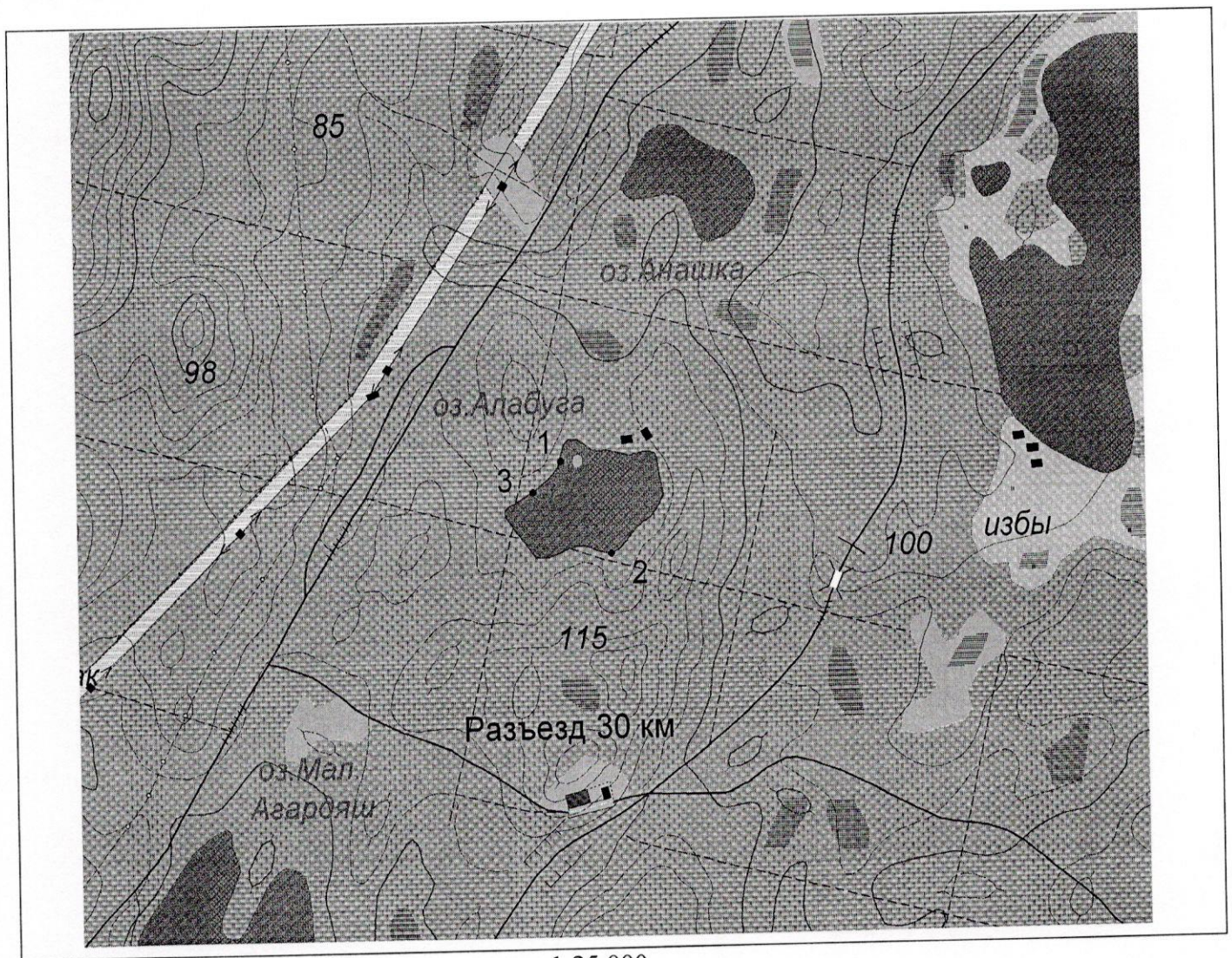
-  Границы рыбоводного участка;  
 Точки границ рыбоводного участка.



## Схема рыбоводного участка с указанием границ

## СХЕМА ВОДНОГО ОБЪЕКТА

Наименование рыбоводного участка	Площадь рыбоводного участка, га	Площадь водного объекта, га	Географические координаты рыбоводного участка			Цель использования рыбоводного участка	Место расположения рыбоводного участка
			№ точки	С.Ш.	В.Д.		
Озеро Алабуга	20,0	20,0	1	55°32'12"	60°21'30"	Товарное рыбоводство	Карабашский городской округ
			2	55°31'59"	60°21'43"		
			3	55°32'07"	60°21'23"		



1:25 000

Условные обозначения:

- Границы рыбоводного участка;  
 1 Точки границ рыбоводного участка;



### Схема рыбоводного участка с указанием границ

### СХЕМА ВОДНОГО ОБЪЕКТА

Наименование рыбоводного участка	Площадь рыбоводного участка, га	Площадь водного объекта, га	Географические координаты рыбоводного участка			Цель использования рыбоводного участка	Место расположения рыбоводного участка
			№ точки	С.Ш.	В.Д.		
Озеро Барактан	127,9	127,9	1	55°28'43"	60°08'21"	Товарное рыбоводство	Карабашский городской округ
			2	55°28'45"	60°08'32"		
			3	55°28'38"	60°09'10"		
			4	55°28'17"	60°08'48"		
			5	55°28'36"	60°07'17"		
			6	55°28'45"	60°07'19"		



1:25 000

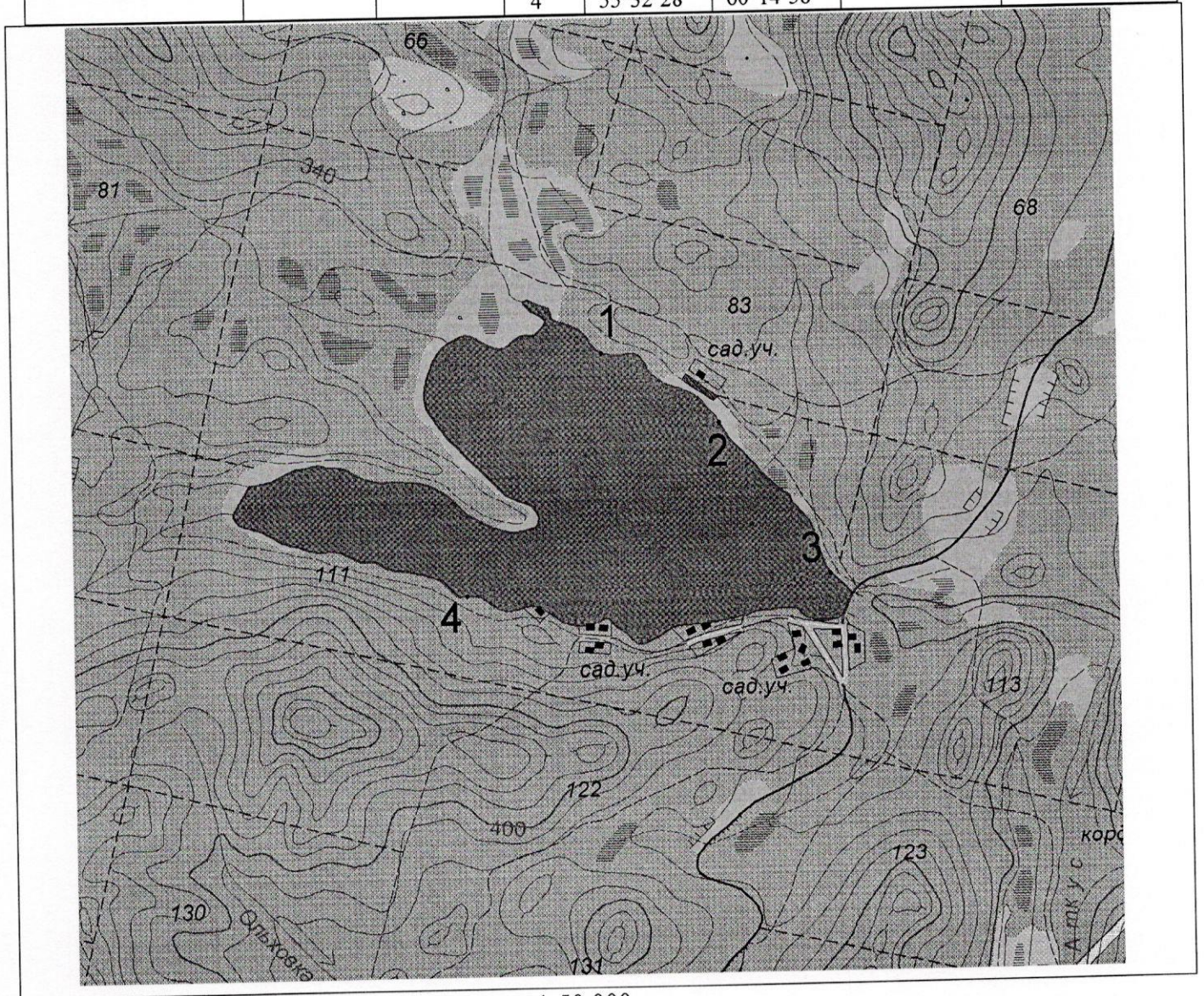
Условные обозначения:

- Границы населенных пунктов;
- Границы рыбоводного участка;
- 1 Точки границ рыбоводного участка;





**Схема рыбоводного участка с указанием границ****СХЕМА ВОДНОГО ОБЪЕКТА**

Наименование рыбоводного участка	Площадь рыбоводного участка, га	Площадь водного объекта, га	Географические координаты рыбоводного участка			Цель использования рыбоводного участка	Место расположения рыбоводного участка
			№ точки	С.Ш.	В.Д.		
Озеро Большой Агардьяш	377,5	377,5	1	55°33'19"	60°15'47"	Товарное рыбоводство	Карабашский городской округ
			2	55°33'06"	60°16'30"		
			3	55°32'35"	60°17'14"		
			4	55°32'28"	60°14'58"		



1:50 000

Условные обозначения:

-  Границы рыбоводного участка;  
 Точки границ рыбоводного участка;

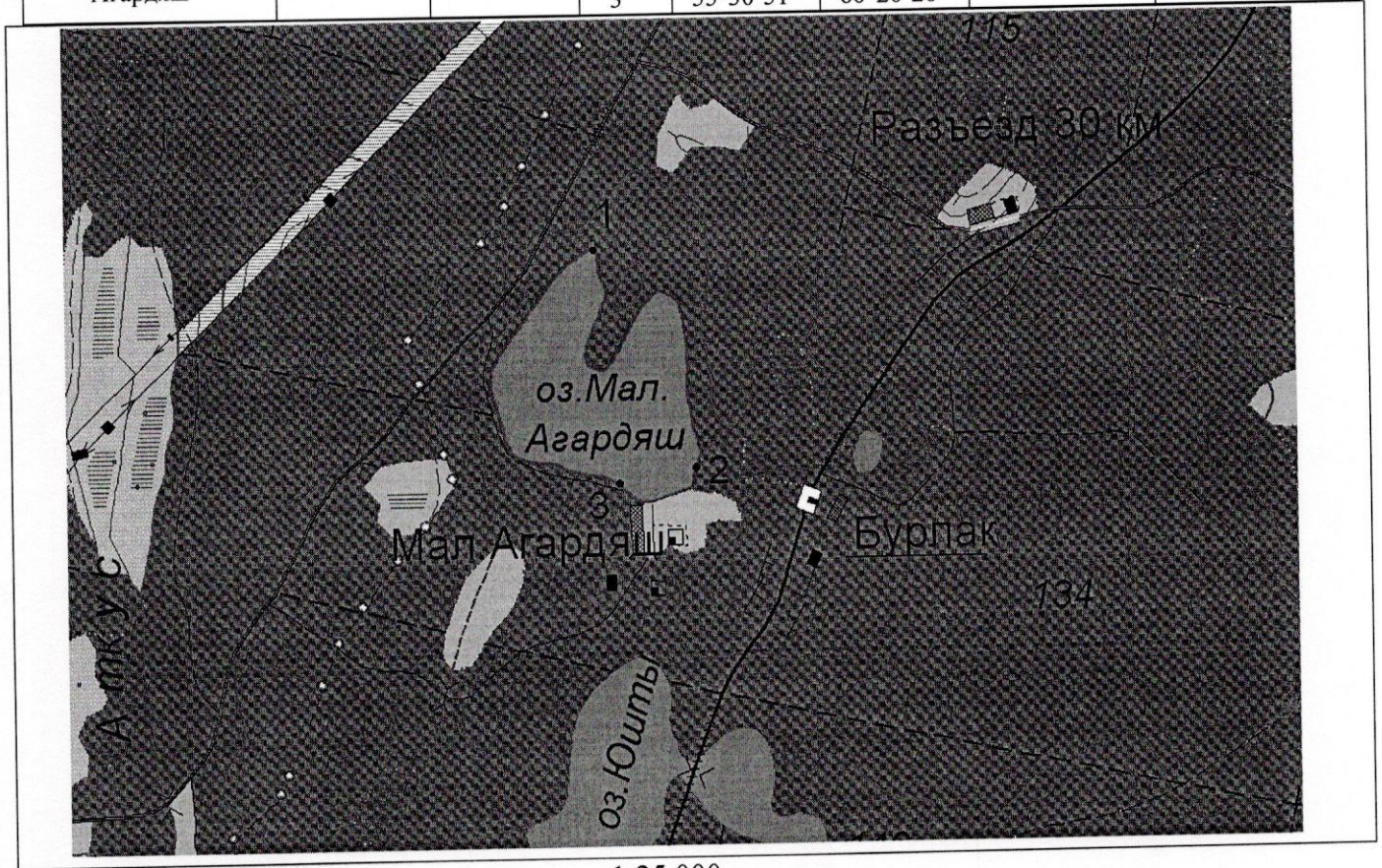
1



## Схема рыбоводного участка с указанием границ

## СХЕМА ВОДНОГО ОБЪЕКТА

Наименование рыбоводного участка	Площадь рыбовод- ного участка, га	Площадь водного объекта, га	Географические координаты рыбоводного участка			Цель исполь- зования рыб- оводного участка	Место располо- жения рыбоводного участка
			точ ки	С.Ш.	В.Д.		
Озеро Малый Агардяш	50,0	50,0	1	55°31'21"	60°20'14"	Товарное рыбоводство	Карабашский городской округ
			2	55°30'54"	60°20'38"		
			3	55°30'51"	60°20'20"		



Условные обозначения:

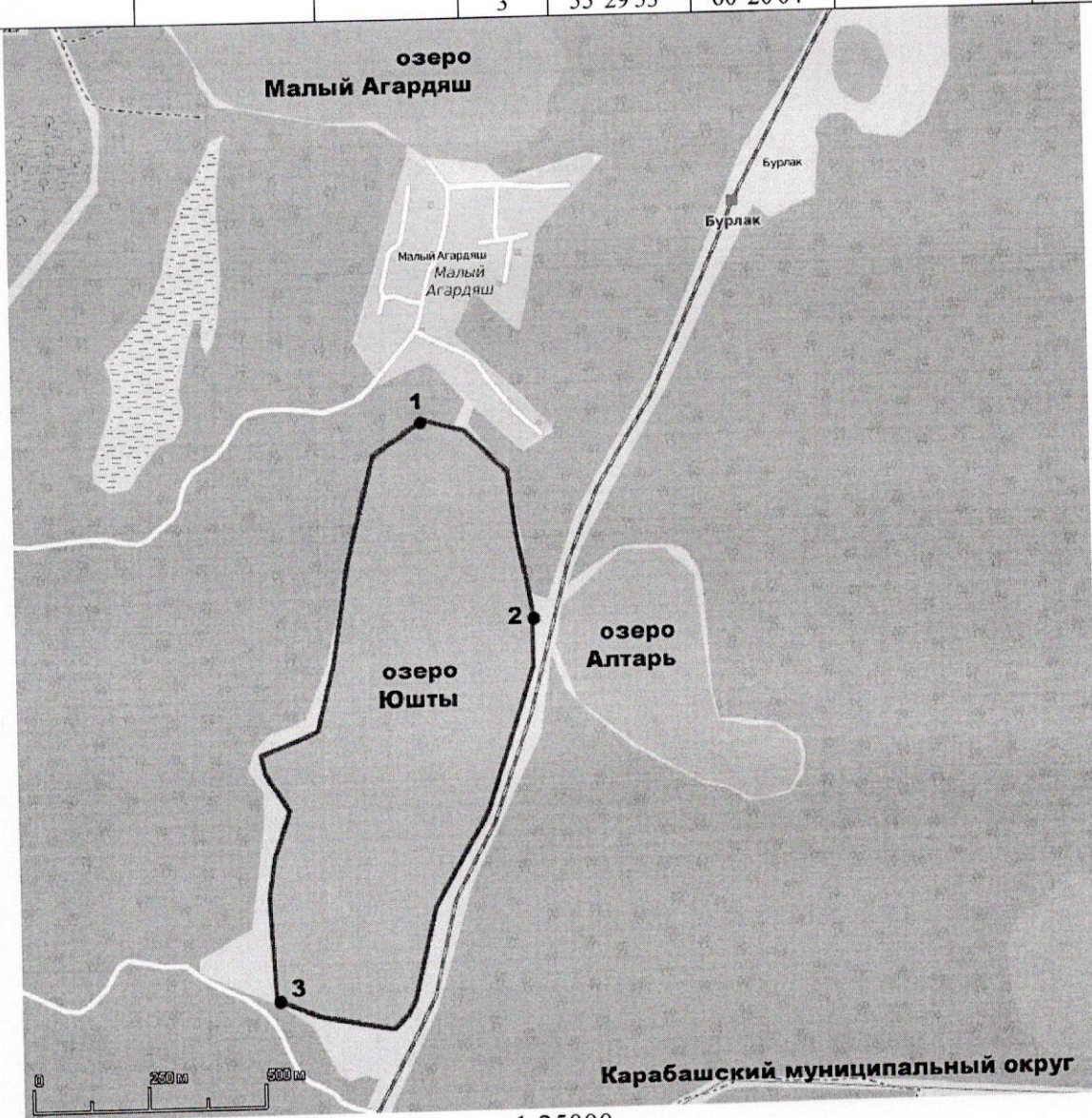
- Границы населенных пунктов;
- Границы рыбоводного участка;
- 1 Точки границ рыбоводного участка;



## Схема рыбоводного участка с указанием границ


## СХЕМА ВОДНОГО ОБЪЕКТА

Наименование рыбоводного участка	Площадь рыбоводного участка, Га	Площадь водного объекта, Га	Географические координаты рыбоводного участка			Цель использования рыбоводного участка	Место расположения рыбоводного участка
			№ точки	С.Ш.	В.Д.		
Озеро Юшты	44,8	44,8	1	55°30'33"	60°20'24"	Товарное рыбоводство	Карабашский городской округ
			2	55°30'20"	60°20'36"		
			3	55°29'53"	60°20'04"		



1:25000

Условные обозначения:



Границы населенных пунктов;  
Границы рыбоводного участка;  
Точки границ рыбоводного участка.

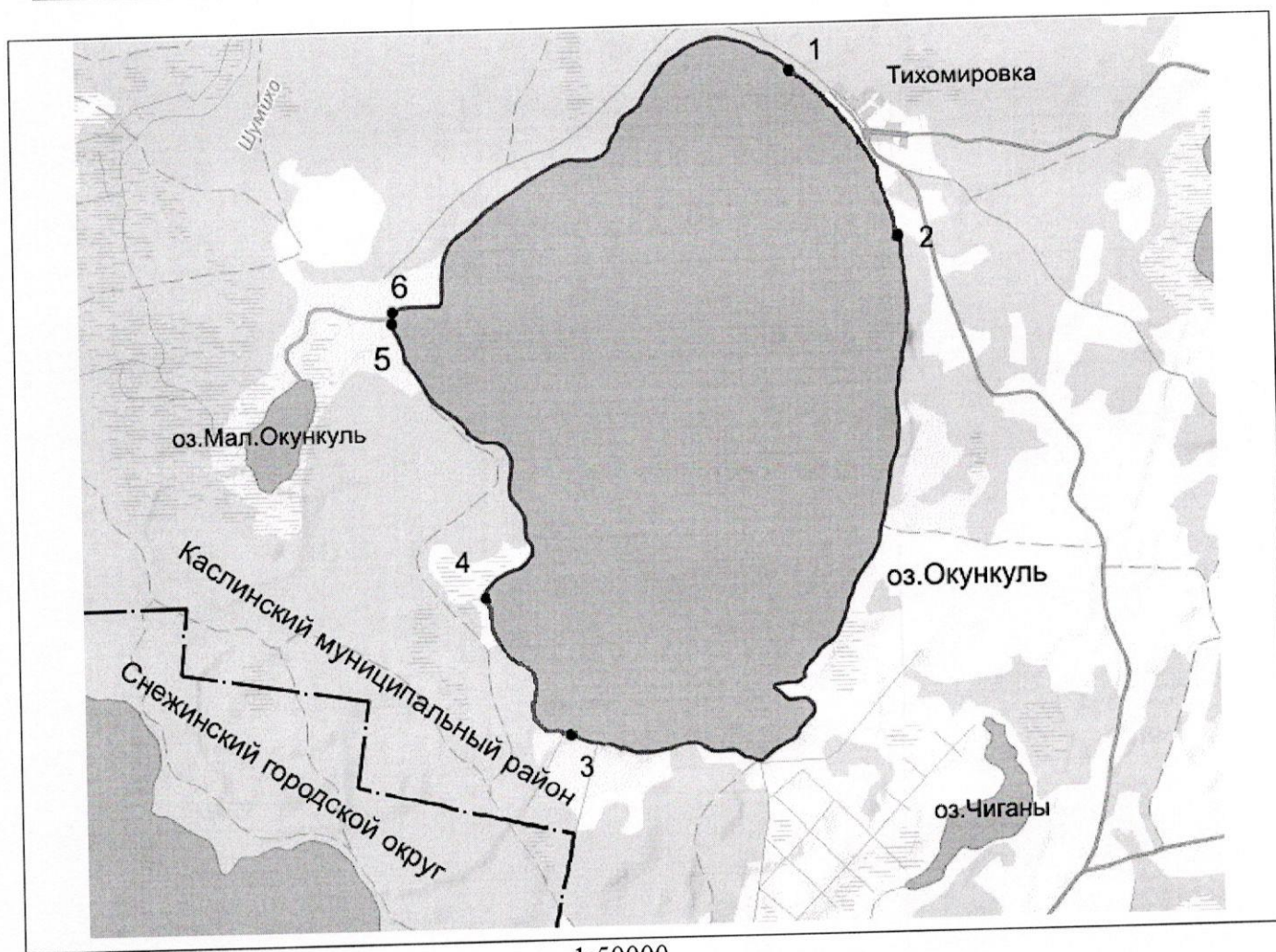
● 1



## Схема рыбоводного участка с указанием границ

## СХЕМА ВОДНОГО ОБЪЕКТА

Наименование рыбоводного участка	Площадь рыбоводного участка, га	Площадь водного объекта, га	Географические координаты рыбоводного участка			Цель использования рыбоводного участка	Место расположения рыбоводного участка
			точки	С.Ш.	В.Д.		
Озеро Окункуль	1130,0	1130,0	1	56°11'02"	60°47'40"	Товарное рыбоводство	Каслинский муниципальный район
			2	56°10'22"	60°48'22"		
			3	56°08'37"	60°46'11"		
			4	56°09'05"	60°45'35"		
			5	56°10'09"	60°44'47"		
			6	56°10'09"	60°44'47"		



Условные обозначения:

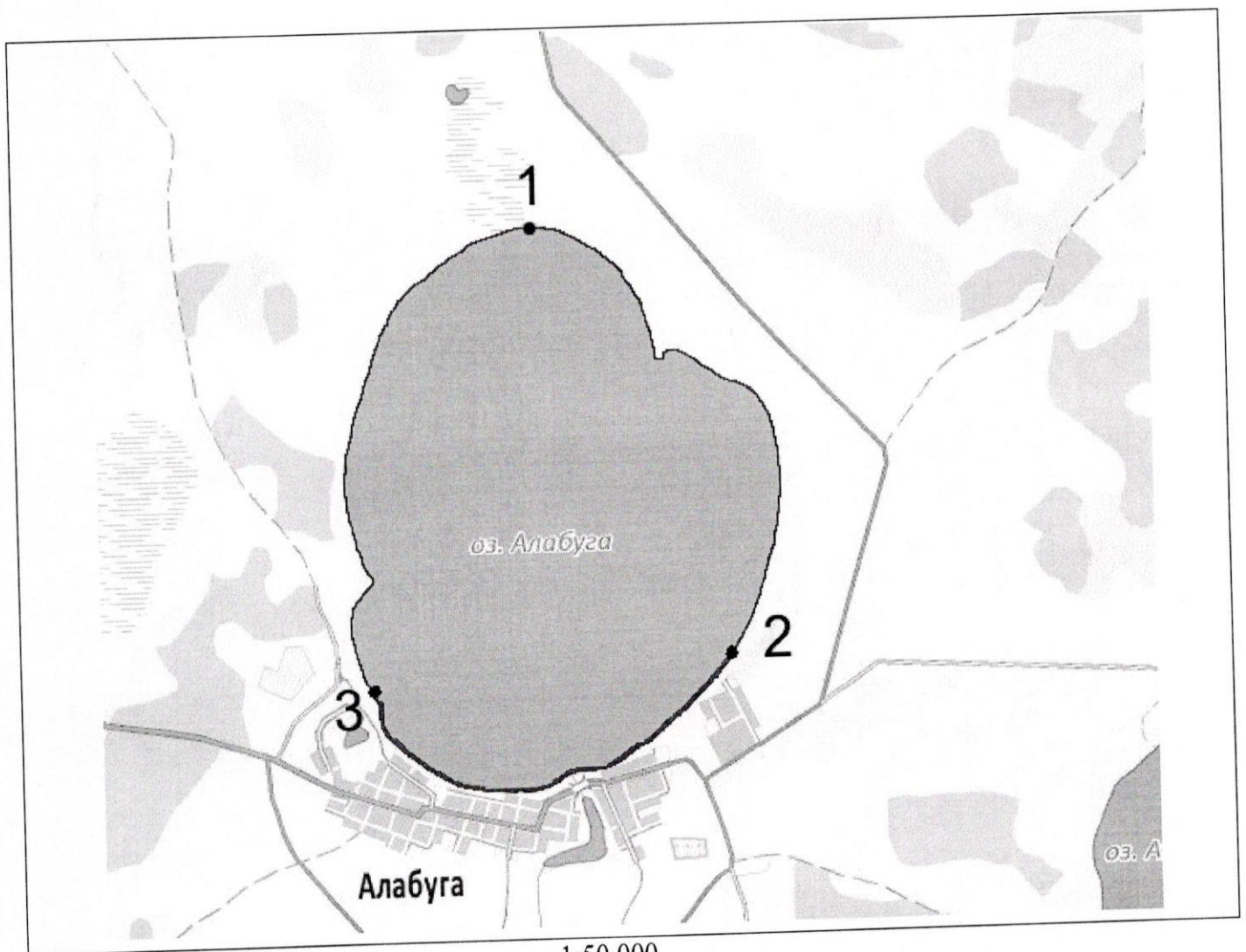
- Границы муниципальных образований;
- Границы рыбоводного участка;
- Точки границ рыбоводного участка;



## Схема рыбоводного участка с указанием границ

## СХЕМА ВОДНОГО ОБЪЕКТА

Наименование рыбоводного участка	Площадь рыбоводного участка, га	Площадь водного объекта, га	Географические координаты рыбоводного участка			Цель использования рыбоводного участка	Место расположения рыбоводного участка
			№ точки	С.Ш.	В.Д.		
Озеро Алабуга	751,0	751,0	1	55°33'58''	62°21'04''	Товарное рыбоводство	Красноармейский муниципальный район
			2	55°32'32''	62°22'14''		
			3	55°32'27''	62°20'04''		



Условные обозначения:

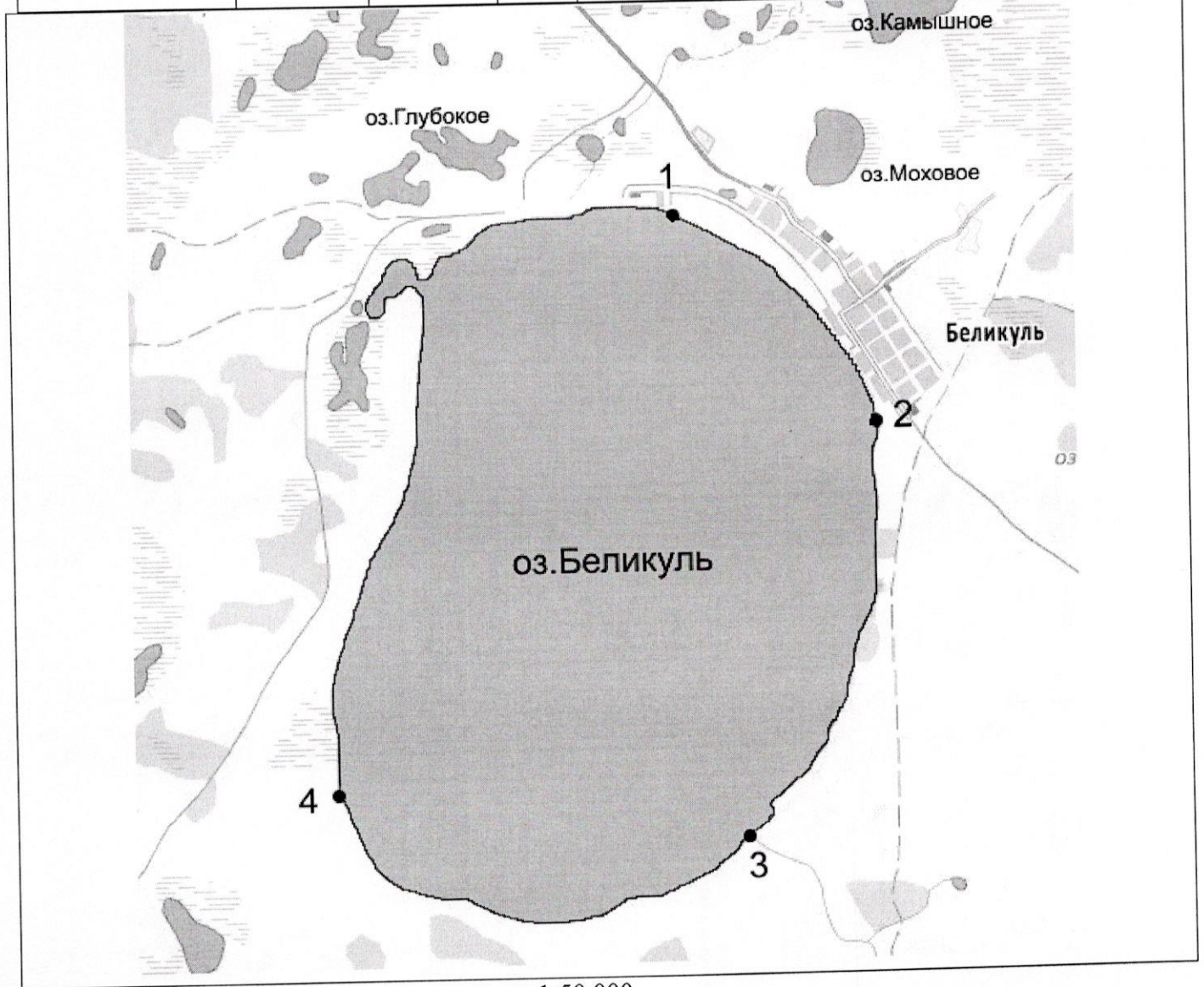
- Границы рыбоводного участка;
- 1 Точки границ рыбоводного участка;



## Схема рыбоводного участка с указанием границ

## СХЕМА ВОДНОГО ОБЪЕКТА

Наименование рыбоводного участка	Площадь рыбоводного участка, га	Площадь водного объекта, га	Географические координаты рыбоводного участка			Цель использования рыбоводного участка	Место расположения рыбоводного участка
			№ точки	С.Ш.	В.Д.		
Озеро Беликуль	1240,0	1240,0	1	55°42'23''	62°25'17''	Товарное рыбоводство	Красноармейский муниципальный район
			2	55°41'41''	62°26'31''		
			3	55°40'14''	62°25'42''		
			4	55°40'26''	62°23'11''		



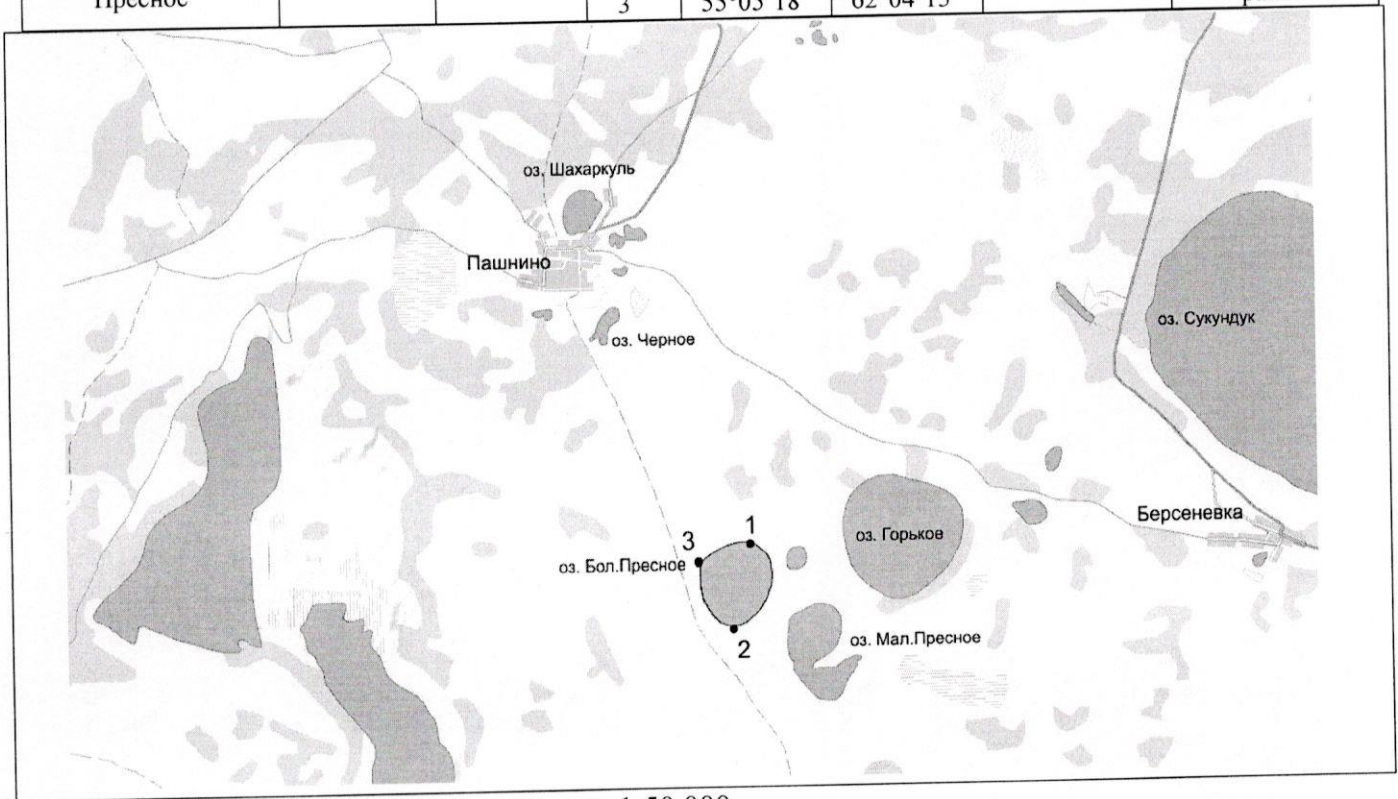
Условные обозначения:

- Границы рыбоводного участка;  
● 1 Точки границ рыбоводного участка;



**Схема рыбоводного участка с указанием границ****СХЕМА ВОДНОГО ОБЪЕКТА**

Наименование рыбоводного участка	Площадь рыбоводного участка, га	Площадь водного объекта, га	Географические координаты рыбоводного участка			Цель использования рыбоводного участка	Место расположения рыбоводного участка
			очки	С.Ш.	В.Д.		
Озеро Большое Пресное	45,0	45,0	1	55°05'24"	62°04'46"	Товарное рыбоводство	Красноармейский муниципальный район
			2	55°04'58"	62°04'35"		
			3	55°05'18"	62°04'15"		



1:50 000

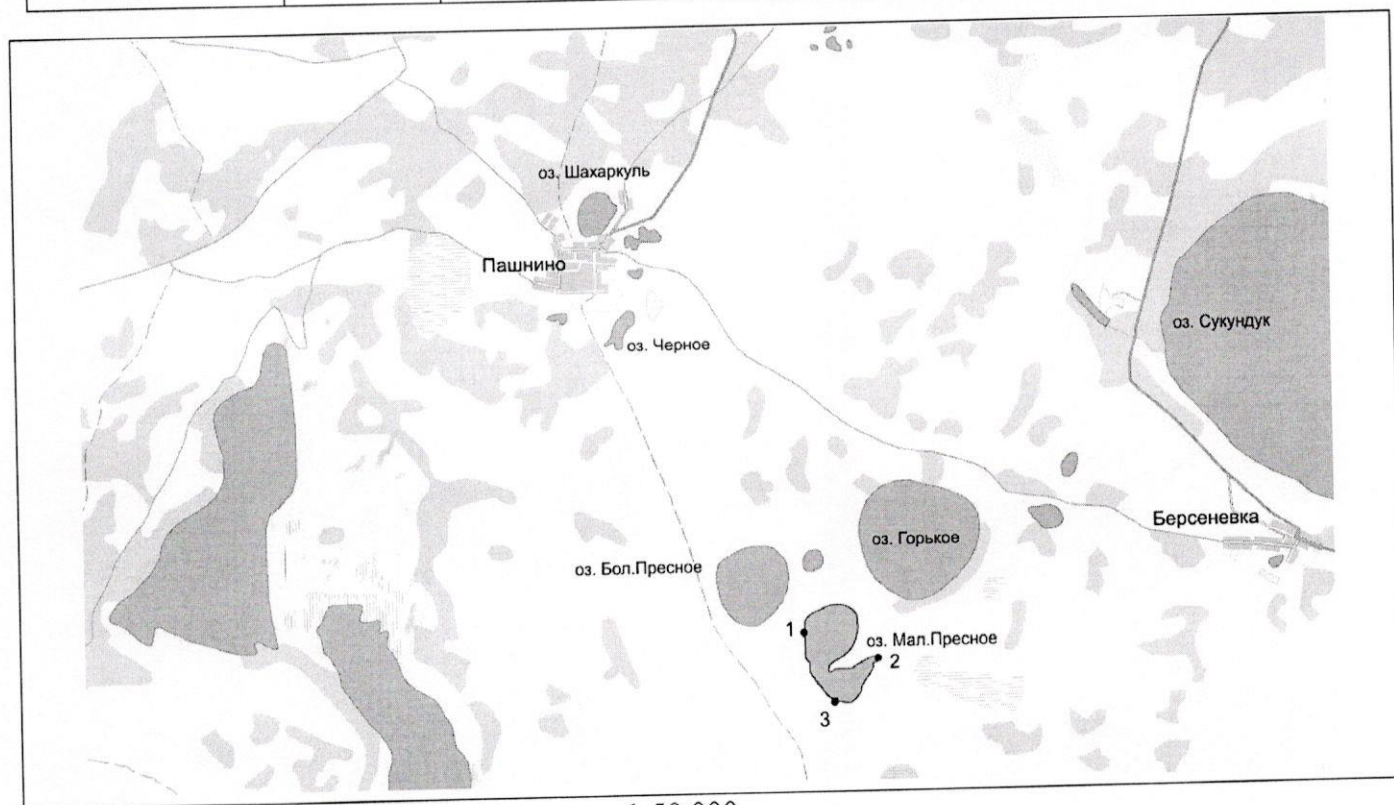
Условные обозначения:

- Границы рыбоводного участка;  
 1 Точки границ рыбоводного участка;



**Схема рыбоводного участка с указанием границ****СХЕМА ВОДНОГО ОБЪЕКТА**

Наименование рыбоводного участка	Площадь рыбоводного участка, га	Площадь водного объекта, га	Географические координаты рыбоводного участка			Цель использования рыбоводного участка	Место расположения рыбоводного участка
			точки	С.Ш.	В.Д.		
Озеро Малое Пресное	35,0	35,0	1	55°04'55"	62°05'02"	Товарное рыбоводство	Красноармейский муниципальный район
			2	55°04'46"	62°05'53"		
			3	55°04'29"	62°05'24"		



1:50 000

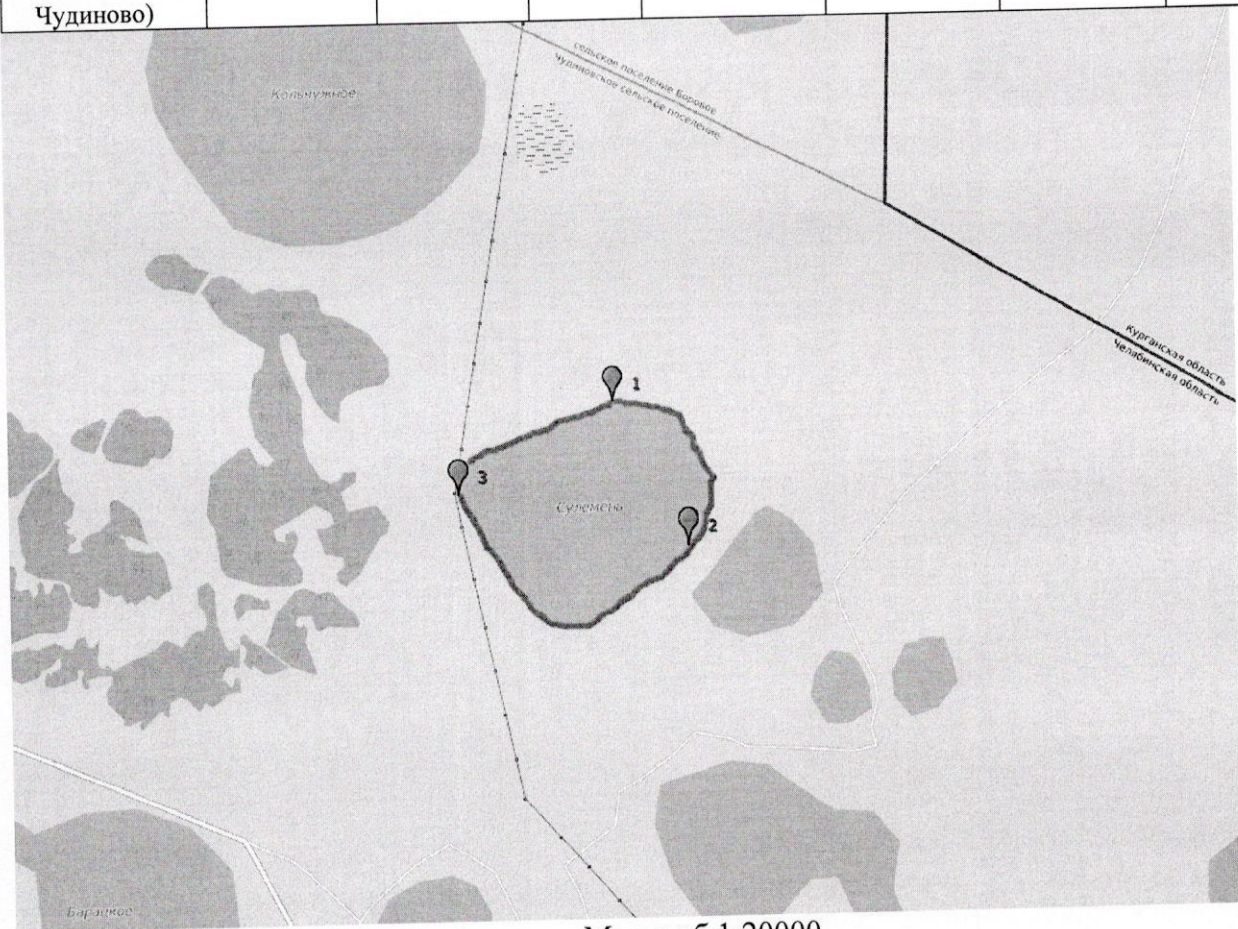
Условные обозначения:

- Границы рыбоводного участка;  
 1 Точки границ рыбоводного участка;




**Схема рыбоводного участка с указанием границ****СХЕМА ВОДНОГО ОБЪЕКТА**

Наименование рыбоводного участка	Площадь рыбоводного участка, га	Площадь водного объекта, га	Географические координаты рыбоводного участка			Цель использования рыбоводного участка	Место расположения рыбоводного участка
			№ точки	С.Ш.	В.Д.		
Озеро Сулемень (0,5 км на север от н.п. Чудиново)	60,0	60,0	1 2 3	54°38'37" 54°38'15" 54°38'23"	62°31'46" 62°32'06" 62°31'04"	Товарное рыбоводство	Октябрьский муниципальный район



Масштаб 1:20000

Условные обозначения:

 Границы рыбоводного участка;

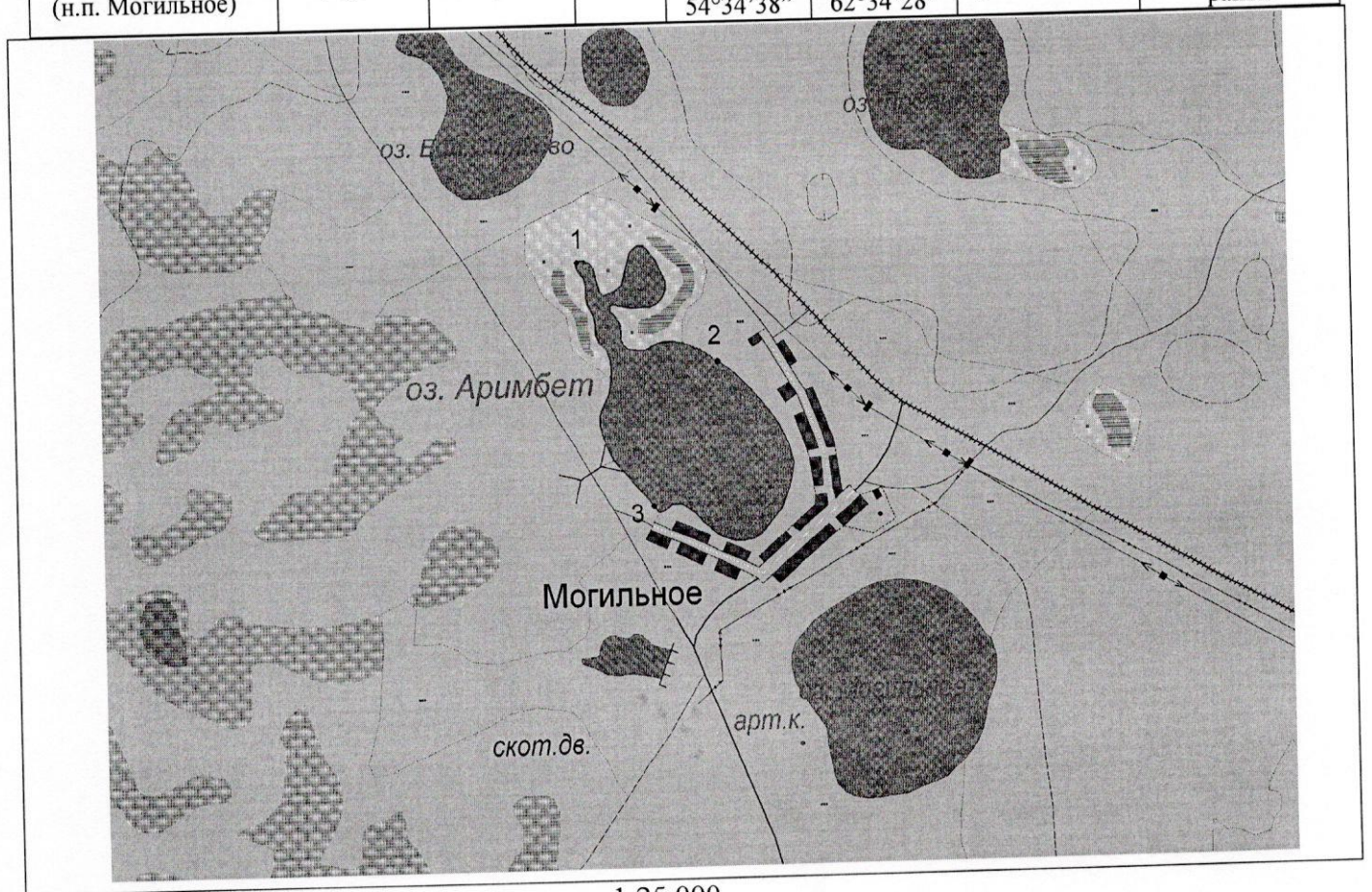

Точки границ рыбоводного участка.



## Схема рыбоводного участка с указанием границ

## СХЕМА ВОДНОГО ОБЪЕКТА

Наименование рыбоводного участка	Площадь рыбоводного участка, га	Площадь водного объекта, га	Географические координаты рыбоводного участка			Цель использования рыбоводного участка	Место расположения рыбоводного участка
			точки	С.Ш.	В.Д.		
Озеро Аримбет (н.п. Могильное)	74,8	74,8		54°35'18" 54°35'02" 54°34'38"	62°34'07" 62°34'46" 62°34'28"	Товарное рыбоводство	Октябрьский муниципальный район



1:25 000

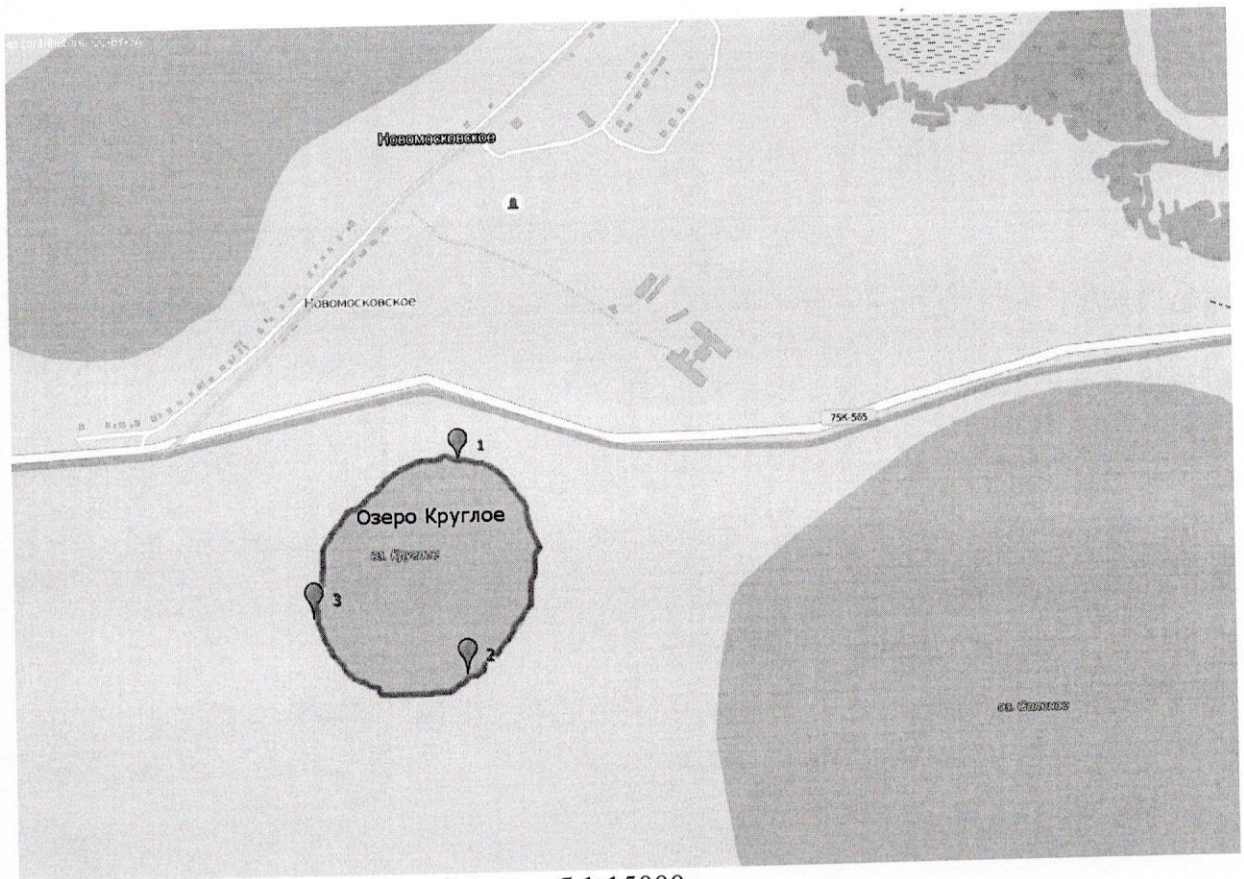
Условные обозначения:

- Границы населенных пунктов;
- Границы рыбоводного участка;
- 1 Точки границ рыбоводного участка;



**Схема рыбоводного участка с указанием границ****СХЕМА ВОДНОГО ОБЪЕКТА**

Наименование рыбоводного участка	Площадь рыбоводного участка, га	Площадь водного объекта, га	Географические координаты рыбоводного участка			Цель использования рыбоводного участка	Место расположения рыбоводного участка
			№ точки	С.Ш.	В.Д.		
Озеро Круглое (н.п. Новомосковское)	36,0	36,0	1 2 3	54°20'32" 54°20'15" 54°20'20"	63°03'25" 63°03'26" 63°03'04"	Товарное рыбоводство	Октябрьский муниципальный район



Масштаб 1:15000

Условные обозначения:

———— Границы рыбоводного участка;



1 Точки границ рыбоводного участка.