

Извещение
о проведении аукциона на право заключения договора пользования рыбоводным участком, расположенным на территории Курганской области, для осуществления аквакультуры (рыбоводства) № 25

1. Предмет аукциона – право на заключение договора пользования рыбоводным участком для осуществления аквакультуры (рыбоводства).

2. Аукцион проводится на основании приказа Нижнеобского территориального управления Росрыболовства от 22 июля 2021 г. № 283-П.

3. Организатор аукциона – Нижнеобское территориальное управление Росрыболовства.

Место нахождения – г. Тюмень, ул. 30 лет Победы, д. 52

Контактное лицо – Прокопьева Наталья Юрьевна.

Адрес электронной почты – vbr@noturfish.ru.

Телефон: 8 (3452) 33-55-62.

4. Аукцион является открытым и проводится в отношении 16 (шестнадцати) рыбоводных участков.

Количество лотов – 16 (шестнадцати).

5. Сведения о рыбоводных участках:

ЛОТ № 1-К. Рыбоводный участок – озеро Боровое.

Предмет аукциона – право на заключение договора пользования рыбоводным участком для осуществления аквакультуры (рыбоводства).

Границы рыбоводного участка сформированы последовательным соединением точек, указанных в географических координатах (в системе WGS84) – от т. 1 до т. 2 по прямой линии; от т. 2 до т. 3 по береговой линии; от т. 3 до т. 1 по береговой линии:

т.1 64°37'43" в.д. 55°39'28" с.ш.;

т.2 64°38'17" в.д. 55°39'25" с.ш.;

т.3 64°37'49" в.д. 55°39'8" с.ш.

Местоположение – Юргамышский район Островской сельский совет Курганской области.

Площадь – 53,0 га.

Вид водопользования – совместное.

Вид товарной аквакультуры (товарного рыбоводства) – пастбищная аквакультура.

Начальная цена лота – 42 400,0 руб.

Шаг аукциона – 2 120,0 руб.

Размер задатка – 38 160,0 руб.

Предмет договора – предоставление в пользование рыбоводного участка, расположенного на территории Курганской области для осуществления аквакультуры (рыбоводства).

Срок договора – 25 лет.

В границах рыбоводного участка аквакультура может осуществляться как в отношении одного, так и нескольких видов объектов аквакультуры.

Минимальный ежегодный объем подлежащих выпуску в водный объект в границах рыбоводного участка объектов аквакультуры, выращиваемых при осуществлении

пастбищной аквакультуры (далее – минимальный ежегодный объем выпуска объектов пастбищной аквакультуры), не устанавливается.

Минимальный ежегодный объем объектов аквакультуры, выращиваемых при осуществлении пастбищной аквакультуры, подлежащих изъятию из водного объекта в границах рыбоводного участка (минимальный ежегодный объем изъятия объектов пастбищной аквакультуры):

1,325 т/год.

Минимальный ежегодный объем подлежащих разведению и (или) содержанию, выращиванию объектов пастбищной аквакультуры исходя из величины минимального ежегодного объема изъятия объектов пастбищной аквакультуры и продолжительности периода (цикла) выращивания – не более 4-х лет, определен исходя из следующих соотношений:

а) с даты заключения договора пользования рыбоводным участком и с момента выпуска объектов аквакультуры в водный объект в границах рыбоводного участка (но не позднее одного года с даты заключения договора пользования рыбоводным участком) до половины первого периода (цикла) выращивания минимальный ежегодный объем выращивания объектов аквакультуры принимается равным нулю,

б) со второй половины первого периода (цикла) выращивания до конца первого периода (цикла) выращивания минимальный ежегодный объем выращивания объектов аквакультуры принимается равным 50 % от минимального ежегодного объема изъятия объектов пастбищной аквакультуры,

в) с начала второго периода (цикла) выращивания до окончания действия договора пользования рыбоводным участком минимальный ежегодный объем выращивания объектов аквакультуры принимается равным 100 % от минимального ежегодного объема изъятия объектов пастбищной аквакультуры.

Ограничения, связанные с использованием рыбоводного участка – устанавливаются в соответствии с законодательством Российской Федерации.

Схема рыбоводного участка с указанием границ – приложение № 1 к извещению о проведении аукциона.

ЛОТ № 2-К. Рыбоводный участок – озеро Соколовское.

Предмет аукциона – право на заключение договора пользования рыбоводным участком для осуществления аквакультуры (рыбоводства).

Границы рыбоводного участка сформированы последовательным соединением точек, указанных в географических координатах (в системе WGS 84) – от т. 1 до т. 2 по береговой линии; от т. 2 до т. 3 по береговой линии; от т. 3 до т. 1 по береговой линии:

т.1 64°51'25" в.д. 55°3'11" с.ш.;

т.2 64°51'44" в.д. 55°3'13" с.ш.;

т.3 64°51'38" в.д. 55°3'4" с.ш.

Местоположение – Куртамышский район Песьянский сельский совет Курганской области.

Площадь – 9,0 га.

Вид водопользования – совместное.

Вид товарной аквакультуры (товарного рыбоводства) – пастбищная аквакультура.

Начальная цена лота – 7 200,0 руб.

Шаг аукциона – 360,0 руб.

Размер задатка – 6 480,0 руб.

Предмет договора – предоставление в пользование рыбоводного участка, расположенного на территории Курганской области для осуществления аквакультуры (рыбоводства).

Срок договора – 25 лет.

В границах рыбоводного участка аквакультура может осуществляться как в отношении одного, так и нескольких видов объектов аквакультуры.

Минимальный ежегодный объем подлежащих выпуску в водный объект в границах рыбоводного участка объектов аквакультуры, выращиваемых при осуществлении пастбищной аквакультуры (далее – минимальный ежегодный объем выпуска объектов пастбищной аквакультуры), не устанавливается.

Минимальный ежегодный объем объектов аквакультуры, выращиваемых при осуществлении пастбищной аквакультуры, подлежащих изъятию из водного объекта в границах рыбоводного участка (минимальный ежегодный объем изъятия объектов пастбищной аквакультуры):

0,225 т/год.

Минимальный ежегодный объем подлежащих разведению и (или) содержанию, выращиванию объектов пастбищной аквакультуры исходя из величины минимального ежегодного объема изъятия объектов пастбищной аквакультуры и продолжительности периода (цикла) выращивания – не более 4-х лет, определен исходя из следующих соотношений:

а) с даты заключения договора пользования рыбоводным участком и с момента выпуска объектов аквакультуры в водный объект в границах рыбоводного участка (но не позднее одного года с даты заключения договора пользования рыбоводным участком) до половины первого периода (цикла) выращивания минимальный ежегодный объем выращивания объектов аквакультуры принимается равным нулю,

б) со второй половины первого периода (цикла) выращивания до конца первого периода (цикла) выращивания минимальный ежегодный объем выращивания объектов аквакультуры принимается равным 50 % от минимального ежегодного объема изъятия объектов пастбищной аквакультуры,

в) с начала второго периода (цикла) выращивания до окончания действия договора пользования рыбоводным участком минимальный ежегодный объем выращивания объектов аквакультуры принимается равным 100 % от минимального ежегодного объема изъятия объектов пастбищной аквакультуры.

Ограничения, связанные с использованием рыбоводного участка – устанавливаются в соответствии с законодательством Российской Федерации.

Схема рыбоводного участка с указанием границ – приложение № 2 к извещению о проведении аукциона.

ЛОТ № 3-К. Рыбоводный участок – озеро Ярушкино.

Предмет аукциона – право на заключение договора пользования рыбоводным участком для осуществления аквакультуры (рыбоводства).

Границы рыбоводного участка сформированы последовательным соединением точек, указанных в географических координатах (в системе WGS84) – от т. 1 до т. 2 по береговой линии; от т. 2 до т. 3 по береговой линии; от т. 3 до т. 1 по береговой линии:

т.1 66°59'18" в.д. 55°9'29" с.ш.;

т.2 66°59'38" в.д. 55°9'17" с.ш.;

т.3 66°59'21" в.д. 55°9'18" с.ш.

Местоположение – Макушинский район Коноваловский сельский совет Курганской области.

Площадь – 25,0 га.

Вид водопользования – совместное.

Вид товарной аквакультуры (товарного рыбоводства) – пастбищная аквакультура.

Начальная цена лота – 20 000,0 руб.

Шаг аукциона – 1 000,0 руб.

Размер задатка – 18 000,0 руб.

Предмет договора – предоставление в пользование рыбоводного участка, расположенного на территории Курганской области для осуществления аквакультуры (рыбоводства).

Срок договора – 25 лет.

В границах рыбоводного участка аквакультура может осуществляться как в отношении одного, так и нескольких видов объектов аквакультуры.

Минимальный ежегодный объем подлежащих выпуску в водный объект в границах рыбоводного участка объектов аквакультуры, выращиваемых при осуществлении пастбищной аквакультуры (далее – минимальный ежегодный объем выпуска объектов пастбищной аквакультуры), не устанавливается.

Минимальный ежегодный объем объектов аквакультуры, выращиваемых при осуществлении пастбищной аквакультуры, подлежащих изъятию из водного объекта в границах рыбоводного участка (минимальный ежегодный объем изъятия объектов пастбищной аквакультуры):

0,625 т/год.

Минимальный ежегодный объем подлежащих разведению и (или) содержанию, выращиванию объектов пастбищной аквакультуры исходя из величины минимального ежегодного объема изъятия объектов пастбищной аквакультуры и продолжительности периода (цикла) выращивания – не более 4-х лет, определен исходя из следующих соотношений:

а) с даты заключения договора пользования рыбоводным участком и с момента выпуска объектов аквакультуры в водный объект в границах рыбоводного участка (но не позднее одного года с даты заключения договора пользования рыбоводным участком) до половины первого периода (цикла) выращивания минимальный ежегодный объем выращивания объектов аквакультуры принимается равным нулю,

б) со второй половины первого периода (цикла) выращивания до конца первого периода (цикла) выращивания минимальный ежегодный объем выращивания объектов аквакультуры принимается равным 50 % от минимального ежегодного объема изъятия объектов пастбищной аквакультуры,

в) с начала второго периода (цикла) выращивания до окончания действия договора пользования рыбоводным участком минимальный ежегодный объем выращивания объектов аквакультуры принимается равным 100 % от минимального ежегодного объема изъятия объектов пастбищной аквакультуры.

Ограничения, связанные с использованием рыбоводного участка – устанавливаются в соответствии с законодательством Российской Федерации.

Схема рыбоводного участка с указанием границ – приложение № 3 к извещению о проведении аукциона.

ЛОТ № 4-К. Рыбоводный участок – озеро Алексеевское.

Предмет аукциона – право на заключение договора пользования рыбоводным участком для осуществления аквакультуры (рыбоводства).

Границы рыбоводного участка сформированы последовательным соединением точек, указанных в географических координатах (в системе WGS84) – от т. 1 до т. 2 по береговой линии; от т. 2 до т. 3 по береговой линии; от т. 3 до т. 1 по береговой линии:

т.1 64°22'0" в.д. 55°4'43" с.ш.;

т.2 64°22'17" в.д. 55°4'36" с.ш.;

т.3 64°21'56" в.д. 55°4'27" с.ш.

Местоположение – Куртамышский/Юргамышский районы Курганской области.

Площадь – 14,9 га.

Вид водопользования – совместное.

Вид товарной аквакультуры (товарного рыбоводства) – пастбищная аквакультура.

Начальная цена лота – 11 920,0 руб.

Шаг аукциона – 596,0 руб.

Размер задатка – 10 728,0 руб.

Предмет договора – предоставление в пользование рыбоводного участка, расположенного на территории Курганской области для осуществления пастбищной аквакультуры.

Срок договора – 25 лет.

В границах рыбоводного участка аквакультура может осуществляться как в отношении одного, так и нескольких видов объектов аквакультуры.

Минимальный ежегодный объем подлежащих выпуску в водный объект в границах рыбоводного участка объектов аквакультуры, выращиваемых при осуществлении пастбищной аквакультуры (далее - минимальный ежегодный объем выпуска объектов пастбищной аквакультуры), не устанавливается.

Минимальный ежегодный объем объектов аквакультуры, выращиваемых при осуществлении пастбищной аквакультуры, подлежащих изъятию из водного объекта в границах рыбоводного участка (минимальный ежегодный объем изъятия объектов пастбищной аквакультуры):

0,3725 т/год.

Минимальный ежегодный объем подлежащих разведению и (или) содержанию, выращиванию объектов пастбищной аквакультуры исходя из величины минимального ежегодного объема изъятия объектов пастбищной аквакультуры и продолжительности периода (цикла) выращивания – не более 4-х лет, определен исходя из следующих соотношений:

а) с даты заключения договора пользования рыбоводным участком и с момента выпуска объектов аквакультуры в водный объект в границах рыбоводного участка (но не позднее одного года с даты заключения договора пользования рыбоводным участком) до половины первого периода (цикла) выращивания минимальный ежегодный объем выращивания объектов аквакультуры принимается равным нулю,

б) со второй половины первого периода (цикла) выращивания до конца первого периода (цикла) выращивания минимальный ежегодный объем выращивания объектов аквакультуры принимается равным 50 % от минимального ежегодного объема изъятия объектов пастбищной аквакультуры,

в) с начала второго периода (цикла) выращивания до окончания действия договора пользования рыбоводным участком минимальный ежегодный объем выращивания объектов аквакультуры принимается равным 100 % от минимального ежегодного объема изъятия объектов пастбищной аквакультуры.

Ограничения, связанные с использованием рыбоводного участка – устанавливаются в соответствии с законодательством Российской Федерации.

Схема рыбоводного участка с указанием границ – приложение № 4 к извещению о проведении аукциона.

ЛОТ № 5-К. Рыбоводный участок – озеро без названия (западнее озера Сыроватово).

Предмет аукциона – право на заключение договора пользования рыбоводным участком для осуществления аквакультуры (рыбоводства).

Границы рыбоводного участка сформированы последовательным соединением точек, указанных в географических координатах (в системе WGS84) – от т. 1 до т. 2 по береговой линии; от т. 2 до т. 3 по береговой линии; от т. 3 до т. 1 по береговой линии:

т.1 67°4'41" в.д. 55°13'32" с.ш.;

т.2 67°4'57" в.д. 55°13'22" с.ш.;

т.3 67°4'31" в.д. 55°13'12" с.ш.

Местоположение – Макушинский район Курганской области.

Площадь – 28,3 га.

Вид водопользования – совместное.

Вид товарной аквакультуры (товарного рыбоводства) – пастбищная аквакультура.

Начальная цена лота – 22 640,0 руб.

Шаг аукциона – 1 132,0 руб.

Размер задатка – 20 376,0 руб.

Предмет договора – предоставление в пользование рыбоводного участка, расположенного на территории Курганской области для осуществления пастбищной аквакультуры.

Срок договора – 25 лет.

В границах рыбоводного участка аквакультура может осуществляться как в отношении одного, так и нескольких видов объектов аквакультуры.

Минимальный ежегодный объем подлежащих выпуску в водный объект в границах рыбоводного участка объектов аквакультуры, выращиваемых при осуществлении пастбищной аквакультуры (далее - минимальный ежегодный объем выпуска объектов пастбищной аквакультуры), не устанавливается.

Минимальный ежегодный объем объектов аквакультуры, выращиваемых при осуществлении пастбищной аквакультуры, подлежащих изъятию из водного объекта в границах рыбоводного участка (минимальный ежегодный объем изъятия объектов пастбищной аквакультуры):

0,7075 т/год.

Минимальный ежегодный объем подлежащих разведению и (или) содержанию, выращиванию объектов пастбищной аквакультуры исходя из величины минимального ежегодного объема изъятия объектов пастбищной аквакультуры и продолжительности периода (цикла) выращивания – не более 4-х лет, определен исходя из следующих соотношений:

а) с даты заключения договора пользования рыбоводным участком и с момента выпуска объектов аквакультуры в водный объект в границах рыбоводного участка (но не позднее одного года с даты заключения договора пользования рыбоводным участком) до половины первого периода (цикла) выращивания минимальный ежегодный объем выращивания объектов аквакультуры принимается равным нулю,

б) со второй половины первого периода (цикла) выращивания до конца первого периода (цикла) выращивания минимальный ежегодный объем выращивания объектов аквакультуры принимается равным 50 % от минимального ежегодного объема изъятия объектов пастбищной аквакультуры,

в) с начала второго периода (цикла) выращивания до окончания действия договора пользования рыбоводным участком минимальный ежегодный объем выращивания объектов аквакультуры принимается равным 100 % от минимального ежегодного объема изъятия объектов пастбищной аквакультуры.

Ограничения, связанные с использованием рыбоводного участка – устанавливаются в соответствии с законодательством Российской Федерации.

Схема рыбоводного участка с указанием границ – приложение № 5 к извещению о проведении аукциона.

ЛОТ № 6-К. Рыбоводный участок – озеро Сыроватово.

Предмет аукциона – право на заключение договора пользования рыбноводным участком для осуществления аквакультуры (рыбоводства).

Границы рыбноводного участка сформированы последовательным соединением точек, указанных в географических координатах (в системе WGS84) – от т. 1 до т. 2 по береговой линии; от т. 2 до т. 3 по береговой линии; от т. 3 до т. 1 по береговой линии:

т.1 67°6'2" в.д. 55°13'30" с.ш.;

т.2 67°6'15" в.д. 55°13'7" с.ш.;

т.3 67°5'40" в.д. 55°13'10" с.ш.

Местоположение – Макушинский район Курганской области.

Площадь – 46,7 га.

Вид водопользования – совместное.

Вид товарной аквакультуры (товарного рыбоводства) – пастбищная аквакультура.

Начальная цена лота – 37 360,0 руб.

Шаг аукциона – 1 868,0 руб.

Размер задатка – 33 624,0 руб.

Предмет договора – предоставление в пользование рыбноводного участка, расположенного на территории Курганской области для осуществления пастбищной аквакультуры.

Срок договора – 25 лет.

В границах рыбноводного участка аквакультура может осуществляться как в отношении одного, так и нескольких видов объектов аквакультуры.

Минимальный ежегодный объем подлежащих выпуску в водный объект в границах рыбноводного участка объектов аквакультуры, выращиваемых при осуществлении пастбищной аквакультуры (далее - минимальный ежегодный объем выпуска объектов пастбищной аквакультуры), не устанавливается.

Минимальный ежегодный объем объектов аквакультуры, выращиваемых при осуществлении пастбищной аквакультуры, подлежащих изъятию из водного объекта в границах рыбноводного участка (минимальный ежегодный объем изъятия объектов пастбищной аквакультуры):

1,1675 т/год.

Минимальный ежегодный объем подлежащих разведению и (или) содержанию, выращиванию объектов пастбищной аквакультуры исходя из величины минимального ежегодного объема изъятия объектов пастбищной аквакультуры и продолжительности периода (цикла) выращивания – не более 4-х лет, определен исходя из следующих соотношений:

а) с даты заключения договора пользования рыбноводным участком и с момента выпуска объектов аквакультуры в водный объект в границах рыбноводного участка (но не позднее одного года с даты заключения договора пользования рыбноводным участком) до половины первого периода (цикла) выращивания минимальный ежегодный объем выращивания объектов аквакультуры принимается равным нулю,

б) со второй половины первого периода (цикла) выращивания до конца первого периода (цикла) выращивания минимальный ежегодный объем выращивания объектов аквакультуры принимается равным 50 % от минимального ежегодного объема изъятия объектов пастбищной аквакультуры,

в) с начала второго периода (цикла) выращивания до окончания действия договора пользования рыбноводным участком минимальный ежегодный объем выращивания объектов аквакультуры принимается равным 100 % от минимального ежегодного объема изъятия объектов пастбищной аквакультуры.

Ограничения, связанные с использованием рыбоводного участка – устанавливаются в соответствии с законодательством Российской Федерации.

Схема рыбоводного участка с указанием границ – приложение № 6 к извещению о проведении аукциона.

ЛОТ № 7-К. Рыбоводный участок – озеро Паршино.

Предмет аукциона – право на заключение договора пользования рыбоводным участком для осуществления аквакультуры (рыбоводства).

Границы рыбоводного участка сформированы последовательным соединением точек, указанных в географических координатах (в системе WGS84) – от т. 1 до т. 2 по береговой линии; от т. 2 до т. 3 по береговой линии; от т. 3 до т. 1 по береговой линии:

т.1 65°57'50" в.д. 55°4'52" с.ш.;

т.2 65°57'49" в.д. 55°4'20" с.ш.;

т.3 65°57'15" в.д. 55°4'24" с.ш.

Местоположение – Варгашинский район Курганской области.

Площадь – 64,3 га.

Вид водопользования – совместное.

Вид товарной аквакультуры (товарного рыбоводства) – пастбищная аквакультура.

Начальная цена лота – 51 440,0 руб.

Шаг аукциона – 2 572,0 руб.

Размер задатка – 46 296,0 руб.

Предмет договора – предоставление в пользование рыбоводного участка, расположенного на территории Курганской области для осуществления пастбищной аквакультуры.

Срок договора – 25 лет.

В границах рыбоводного участка аквакультура может осуществляться как в отношении одного, так и нескольких видов объектов аквакультуры.

Минимальный ежегодный объем подлежащих выпуску в водный объект в границах рыбоводного участка объектов аквакультуры, выращиваемых при осуществлении пастбищной аквакультуры (далее - минимальный ежегодный объем выпуска объектов пастбищной аквакультуры), не устанавливается.

Минимальный ежегодный объем объектов аквакультуры, выращиваемых при осуществлении пастбищной аквакультуры, подлежащих изъятию из водного объекта в границах рыбоводного участка (минимальный ежегодный объем изъятия объектов пастбищной аквакультуры):

1,6075 т/год.

Минимальный ежегодный объем подлежащих разведению и (или) содержанию, выращиванию объектов пастбищной аквакультуры исходя из величины минимального ежегодного объема изъятия объектов пастбищной аквакультуры и продолжительности периода (цикла) выращивания – не более 4-х лет, определен исходя из следующих соотношений:

а) с даты заключения договора пользования рыбоводным участком и с момента выпуска объектов аквакультуры в водный объект в границах рыбоводного участка (но не позднее одного года с даты заключения договора пользования рыбоводным участком) до половины первого периода (цикла) выращивания минимальный ежегодный объем выращивания объектов аквакультуры принимается равным нулю,

б) со второй половины первого периода (цикла) выращивания до конца первого периода (цикла) выращивания минимальный ежегодный объем выращивания объектов аквакультуры принимается равным 50 % от минимального ежегодного объема изъятия объектов пастбищной аквакультуры,

в) с начала второго периода (цикла) выращивания до окончания действия договора пользования рыбоводным участком минимальный ежегодный объем выращивания объектов аквакультуры принимается равным 100 % от минимального ежегодного объема изъятия объектов пастбищной аквакультуры.

Ограничения, связанные с использованием рыбоводного участка – устанавливаются в соответствии с законодательством Российской Федерации.

Схема рыбоводного участка с указанием границ – приложение № 7 к извещению о проведении аукциона.

ЛОТ № 8-К. Рыбоводный участок – озеро Чистое.

Предмет аукциона – право на заключение договора пользования рыбоводным участком для осуществления аквакультуры (рыбоводства).

Границы рыбоводного участка сформированы последовательным соединением точек, указанных в географических координатах (в системе WGS84) – от т. 1 до т. 2 по береговой линии; от т. 2 до т. 3 по береговой линии; от т. 3 до т. 1 по береговой линии:

т.1 65°58'20" в.д. 55°5'20" с.ш.;

т.2 65°58'32" в.д. 55°4'58" с.ш.;

т.3 65°58'7" в.д. 55°5'6" с.ш.

Местоположение – Варгашинский район Курганской области.

Площадь – 39,3 га.

Вид водопользования – совместное.

Вид товарной аквакультуры (товарного рыбоводства) – пастбищная аквакультура.

Начальная цена лота – 31 440,0 руб.

Шаг аукциона – 1 572,0 руб.

Размер задатка – 28 296,0 руб.

Предмет договора – предоставление в пользование рыбоводного участка, расположенного на территории Курганской области для осуществления пастбищной аквакультуры.

Срок договора – 25 лет.

В границах рыбоводного участка аквакультура может осуществляться как в отношении одного, так и нескольких видов объектов аквакультуры.

Минимальный ежегодный объем подлежащих выпуску в водный объект в границах рыбоводного участка объектов аквакультуры, выращиваемых при осуществлении пастбищной аквакультуры (далее - минимальный ежегодный объем выпуска объектов пастбищной аквакультуры), не устанавливается.

Минимальный ежегодный объем объектов аквакультуры, выращиваемых при осуществлении пастбищной аквакультуры, подлежащих изъятию из водного объекта в границах рыбоводного участка (минимальный ежегодный объем изъятия объектов пастбищной аквакультуры):

0,9825 т/год.

Минимальный ежегодный объем подлежащих разведению и (или) содержанию, выращиванию объектов пастбищной аквакультуры исходя из величины минимального ежегодного объема изъятия объектов пастбищной аквакультуры и продолжительности периода (цикла) выращивания – не более 4-х лет, определен исходя из следующих соотношений:

а) с даты заключения договора пользования рыбоводным участком и с момента выпуска объектов аквакультуры в водный объект в границах рыбоводного участка (но не позднее одного года с даты заключения договора пользования рыбоводным участком) до половины первого периода (цикла) выращивания минимальный ежегодный объем выращивания объектов аквакультуры принимается равным нулю,

б) со второй половины первого периода (цикла) выращивания до конца первого периода (цикла) выращивания минимальный ежегодный объем выращивания объектов аквакультуры принимается равным 50 % от минимального ежегодного объема изъятия объектов пастбищной аквакультуры,

в) с начала второго периода (цикла) выращивания до окончания действия договора пользования рыбоводным участком минимальный ежегодный объем выращивания объектов аквакультуры принимается равным 100 % от минимального ежегодного объема изъятия объектов пастбищной аквакультуры.

Ограничения, связанные с использованием рыбоводного участка – устанавливаются в соответствии с законодательством Российской Федерации.

Схема рыбоводного участка с указанием границ – приложение № 8 к извещению о проведении аукциона.

ЛОТ № 9-К. Рыбоводный участок – озеро Максимково.

Предмет аукциона – право на заключение договора пользования рыбоводным участком для осуществления аквакультуры (рыбоводства).

Границы рыбоводного участка сформированы последовательным соединением точек, указанных в географических координатах (в системе WGS84) – от т. 1 до т. 2 по береговой линии; от т. 2 до т. 3 по береговой линии; от т. 3 до т. 1 по береговой линии:

т.1 65°53'2" в.д. 55°26'23" с.ш.;

т.2 65°53'35" в.д. 55°25'47" с.ш.;

т.3 65°52'36" в.д. 55°25'53" с.ш.

Местоположение – Варгашинский район Курганской области.

Площадь – 143,9 га.

Вид водопользования – совместное.

Вид товарной аквакультуры (товарного рыбоводства) – пастбищная аквакультура.

Начальная цена лота – 115 120,0 руб.

Шаг аукциона – 5 756,0 руб.

Размер задатка – 103 608,0 руб.

Предмет договора – предоставление в пользование рыбоводного участка, расположенного на территории Курганской области для осуществления пастбищной аквакультуры.

Срок договора – 25 лет.

В границах рыбоводного участка аквакультура может осуществляться как в отношении одного, так и нескольких видов объектов аквакультуры.

Минимальный ежегодный объем подлежащих выпуску в водный объект в границах рыбоводного участка объектов аквакультуры, выращиваемых при осуществлении пастбищной аквакультуры (далее - минимальный ежегодный объем выпуска объектов пастбищной аквакультуры), не устанавливается.

Минимальный ежегодный объем объектов аквакультуры, выращиваемых при осуществлении пастбищной аквакультуры, подлежащих изъятию из водного объекта в границах рыбоводного участка (минимальный ежегодный объем изъятия объектов пастбищной аквакультуры):

3,5975 т/год.

Минимальный ежегодный объем подлежащих разведению и (или) содержанию, выращиванию объектов пастбищной аквакультуры исходя из величины минимального ежегодного объема изъятия объектов пастбищной аквакультуры и продолжительности периода (цикла) выращивания – не более 4-х лет, определен исходя из следующих соотношений:

а) с даты заключения договора пользования рыбоводным участком и с момента выпуска объектов аквакультуры в водный объект в границах рыбоводного участка (но не позднее одного года с даты заключения договора пользования рыбоводным участком) до половины первого периода (цикла) выращивания минимальный ежегодный объем выращивания объектов аквакультуры принимается равным нулю,

б) со второй половины первого периода (цикла) выращивания до конца первого периода (цикла) выращивания минимальный ежегодный объем выращивания объектов аквакультуры принимается равным 50 % от минимального ежегодного объема изъятия объектов пастбищной аквакультуры,

в) с начала второго периода (цикла) выращивания до окончания действия договора пользования рыбоводным участком минимальный ежегодный объем выращивания объектов аквакультуры принимается равным 100 % от минимального ежегодного объема изъятия объектов пастбищной аквакультуры.

Ограничения, связанные с использованием рыбоводного участка – устанавливаются в соответствии с законодательством Российской Федерации.

Схема рыбоводного участка с указанием границ – приложение № 9 к извещению о проведении аукциона.

ЛОТ № 10-К. Рыбоводный участок – озеро Гусиное.

Предмет аукциона – право на заключение договора пользования рыбоводным участком для осуществления аквакультуры (рыбоводства).

Границы рыбоводного участка сформированы последовательным соединением точек, указанных в географических координатах (в системе WGS84) – от т. 1 до т. 2 по береговой линии; от т. 2 до т. 3 по береговой линии; от т. 3 до т. 1 по береговой линии:

т.1 64°21'4" в.д. 55°42'29" с.ш.;

т.2 64°20'53" в.д. 55°41'37" с.ш.;

т.3 64°20'3" в.д. 55°42'1" с.ш.

Местоположение – Каргапольский/Юргамышский районы Курганской области.

Площадь – 125,2 га.

Вид водопользования – совместное.

Вид товарной аквакультуры (товарного рыбоводства) – пастбищная аквакультура.

Начальная цена лота – 100 160,0 руб.

Шаг аукциона – 5 008,0 руб.

Размер задатка – 90 144,0 руб.

Предмет договора – предоставление в пользование рыбоводного участка, расположенного на территории Курганской области для осуществления пастбищной аквакультуры.

Срок договора – 25 лет.

В границах рыбоводного участка аквакультура может осуществляться как в отношении одного, так и нескольких видов объектов аквакультуры.

Минимальный ежегодный объем подлежащих выпуску в водный объект в границах рыбоводного участка объектов аквакультуры, выращиваемых при осуществлении пастбищной аквакультуры (далее - минимальный ежегодный объем выпуска объектов пастбищной аквакультуры), не устанавливается.

Минимальный ежегодный объем объектов аквакультуры, выращиваемых при осуществлении пастбищной аквакультуры, подлежащих изъятию из водного объекта в границах рыбоводного участка (минимальный ежегодный объем изъятия объектов пастбищной аквакультуры):

3,13 т/год.

Минимальный ежегодный объем подлежащих разведению и (или) содержанию, выращиванию объектов пастбищной аквакультуры исходя из величины минимального ежегодного объема изъятия объектов пастбищной аквакультуры и продолжительности периода (цикла) выращивания – не более 4-х лет, определен исходя из следующих соотношений:

а) с даты заключения договора пользования рыбоводным участком и с момента выпуска объектов аквакультуры в водный объект в границах рыбоводного участка (но не позднее одного года с даты заключения договора пользования рыбоводным участком) до половины первого периода (цикла) выращивания минимальный ежегодный объем выращивания объектов аквакультуры принимается равным нулю,

б) со второй половины первого периода (цикла) выращивания до конца первого периода (цикла) выращивания минимальный ежегодный объем выращивания объектов аквакультуры принимается равным 50 % от минимального ежегодного объема изъятия объектов пастбищной аквакультуры,

в) с начала второго периода (цикла) выращивания до окончания действия договора пользования рыбоводным участком минимальный ежегодный объем выращивания объектов аквакультуры принимается равным 100 % от минимального ежегодного объема изъятия объектов пастбищной аквакультуры.

Ограничения, связанные с использованием рыбоводного участка – устанавливаются в соответствии с законодательством Российской Федерации.

Схема рыбоводного участка с указанием границ – приложение № 10 к извещению о проведении аукциона.

ЛОТ № 11-К. Рыбоводный участок – озеро Сетое.

Предмет аукциона – право на заключение договора пользования рыбоводным участком для осуществления аквакультуры (рыбоводства).

Границы рыбоводного участка сформированы последовательным соединением точек, указанных в географических координатах (в системе WGS84) – от т. 1 до т. 2 по береговой линии; от т. 2 до т. 3 по береговой линии; от т. 3 до т. 1 по береговой линии:

т.1 65°2'48" в.д. 55°45'60" с.ш.;

т.2 65°2'37" в.д. 55°45'37" с.ш.;

т.3 65°2'4" в.д. 55°45'55" с.ш.

Местоположение – Кетовский район Курганской области.

Площадь – 48,0 га.

Вид водопользования – совместное.

Вид товарной аквакультуры (товарного рыбоводства) – пастбищная аквакультура.

Начальная цена лота – 38 400,0 руб.

Шаг аукциона – 1 920,0 руб.

Размер задатка – 34 560,0 руб.

Предмет договора – предоставление в пользование рыбоводного участка, расположенного на территории Курганской области для осуществления пастбищной аквакультуры.

Срок договора – 25 лет.

В границах рыбоводного участка аквакультура может осуществляться как в отношении одного, так и нескольких видов объектов аквакультуры.

Минимальный ежегодный объем подлежащих выпуску в водный объект в границах рыбоводного участка объектов аквакультуры, выращиваемых при осуществлении пастбищной аквакультуры (далее - минимальный ежегодный объем выпуска объектов пастбищной аквакультуры), не устанавливается.

Минимальный ежегодный объем объектов аквакультуры, выращиваемых при осуществлении пастбищной аквакультуры, подлежащих изъятию из водного объекта в границах рыбоводного участка (минимальный ежегодный объем изъятия объектов пастбищной аквакультуры):

1,2 т/год.

Минимальный ежегодный объем подлежащих разведению и (или) содержанию, выращиванию объектов пастбищной аквакультуры исходя из величины минимального ежегодного объема изъятия объектов пастбищной аквакультуры и продолжительности периода (цикла) выращивания – не более 4-х лет, определен исходя из следующих соотношений:

а) с даты заключения договора пользования рыбоводным участком и с момента выпуска объектов аквакультуры в водный объект в границах рыбоводного участка (но не позднее одного года с даты заключения договора пользования рыбоводным участком) до половины первого периода (цикла) выращивания минимальный ежегодный объем выращивания объектов аквакультуры принимается равным нулю,

б) со второй половины первого периода (цикла) выращивания до конца первого периода (цикла) выращивания минимальный ежегодный объем выращивания объектов аквакультуры принимается равным 50 % от минимального ежегодного объема изъятия объектов пастбищной аквакультуры,

в) с начала второго периода (цикла) выращивания до окончания действия договора пользования рыбоводным участком минимальный ежегодный объем выращивания объектов аквакультуры принимается равным 100 % от минимального ежегодного объема изъятия объектов пастбищной аквакультуры.

Ограничения, связанные с использованием рыбоводного участка – устанавливаются в соответствии с законодательством Российской Федерации.

Схема рыбоводного участка с указанием границ – приложение № 11 к извещению о проведении аукциона.

ЛОТ № 12-К. Рыбоводный участок – озеро Рыбное (в 1 км от бол. Пухово).

Предмет аукциона – право на заключение договора пользования рыбоводным участком для осуществления аквакультуры (рыбоводства).

Границы рыбоводного участка сформированы последовательным соединением точек, указанных в географических координатах (в системе WGS84) – от т. 1 до т. 2 по береговой линии; от т. 2 до т. 3 по береговой линии; от т. 3 до т. 1 по береговой линии:

т.1 66°24'16" в.д. 55°23'2" с.ш.;

т.2 66°23'58" в.д. 55°22'44" с.ш.;

т.3 66°23'30" в.д. 55°22'57" с.ш.

Местоположение – Лебяжьевский муниципальный округ Курганской области.

Площадь – 66,5 га.

Вид водопользования – совместное.

Вид товарной аквакультуры (товарного рыбоводства) – пастбищная аквакультура.

Начальная цена лота – 53 200,0 руб.

Шаг аукциона – 2 660,0 руб.

Размер задатка – 47 880,0 руб.

Предмет договора – предоставление в пользование рыбоводного участка, расположенного на территории Курганской области для осуществления пастбищной аквакультуры.

Срок договора – 25 лет.

В границах рыбоводного участка аквакультура может осуществляться как в отношении одного, так и нескольких видов объектов аквакультуры.

Минимальный ежегодный объем подлежащих выпуску в водный объект в границах рыбоводного участка объектов аквакультуры, выращиваемых при осуществлении пастбищной аквакультуры (далее - минимальный ежегодный объем выпуска объектов пастбищной аквакультуры), не устанавливается.

Минимальный ежегодный объем объектов аквакультуры, выращиваемых при осуществлении пастбищной аквакультуры, подлежащих изъятию из водного объекта в границах рыбоводного участка (минимальный ежегодный объем изъятия объектов пастбищной аквакультуры):

1,6625 т/год.

Минимальный ежегодный объем подлежащих разведению и (или) содержанию, выращиванию объектов пастбищной аквакультуры исходя из величины минимального ежегодного объема изъятия объектов пастбищной аквакультуры и продолжительности периода (цикла) выращивания – не более 4-х лет, определен исходя из следующих соотношений:

а) с даты заключения договора пользования рыбоводным участком и с момента выпуска объектов аквакультуры в водный объект в границах рыбоводного участка (но не позднее одного года с даты заключения договора пользования рыбоводным участком) до половины первого периода (цикла) выращивания минимальный ежегодный объем выращивания объектов аквакультуры принимается равным нулю,

б) со второй половины первого периода (цикла) выращивания до конца первого периода (цикла) выращивания минимальный ежегодный объем выращивания объектов аквакультуры принимается равным 50 % от минимального ежегодного объема изъятия объектов пастбищной аквакультуры,

в) с начала второго периода (цикла) выращивания до окончания действия договора пользования рыбоводным участком минимальный ежегодный объем выращивания объектов аквакультуры принимается равным 100 % от минимального ежегодного объема изъятия объектов пастбищной аквакультуры.

Ограничения, связанные с использованием рыбоводного участка – устанавливаются в соответствии с законодательством Российской Федерации.

Схема рыбоводного участка с указанием границ – приложение № 12 к извещению о проведении аукциона.

ЛОТ № 13-К. Рыбоводный участок – озеро Синявино.

Предмет аукциона – право на заключение договора пользования рыбоводным участком для осуществления аквакультуры (рыбоводства).

Границы рыбоводного участка сформированы последовательным соединением точек, указанных в географических координатах (в системе WGS84) – от т. 1 до т. 2 по береговой линии; от т. 2 до т. 3 по береговой линии; от т. 3 до т. 1 по береговой линии:

т.1 66°51'54" в.д. 55°12'54" с.ш.;

т.2 66°51'29" в.д. 55°12'51" с.ш.;

т.3 65°51'38" в.д. 55°13'7" с.ш.

Местоположение – Лебяжьевский муниципальный округ Курганской области.

Площадь – 20,2 га.

Вид водопользования – совместное.

Вид товарной аквакультуры (товарного рыбоводства) – пастбищная аквакультура.

Начальная цена лота – 16 160,0 руб.

Шаг аукциона – 808,0 руб.

Размер задатка – 14 544,0 руб.

Предмет договора – предоставление в пользование рыбоводного участка, расположенного на территории Курганской области для осуществления пастбищной аквакультуры.

Срок договора – 25 лет.

В границах рыбоводного участка аквакультура может осуществляться как в отношении одного, так и нескольких видов объектов аквакультуры.

Минимальный ежегодный объем подлежащих выпуску в водный объект в границах рыбоводного участка объектов аквакультуры, выращиваемых при осуществлении пастбищной аквакультуры (далее - минимальный ежегодный объем выпуска объектов пастбищной аквакультуры), не устанавливается.

Минимальный ежегодный объем объектов аквакультуры, выращиваемых при осуществлении пастбищной аквакультуры, подлежащих изъятию из водного объекта в границах рыбоводного участка (минимальный ежегодный объем изъятия объектов пастбищной аквакультуры):

0,505 т/год.

Минимальный ежегодный объем подлежащих разведению и (или) содержанию, выращиванию объектов пастбищной аквакультуры исходя из величины минимального ежегодного объема изъятия объектов пастбищной аквакультуры и продолжительности периода (цикла) выращивания – не более 4-х лет, определен исходя из следующих соотношений:

а) с даты заключения договора пользования рыбоводным участком и с момента выпуска объектов аквакультуры в водный объект в границах рыбоводного участка (но не позднее одного года с даты заключения договора пользования рыбоводным участком) до половины первого периода (цикла) выращивания минимальный ежегодный объем выращивания объектов аквакультуры принимается равным нулю,

б) со второй половины первого периода (цикла) выращивания до конца первого периода (цикла) выращивания минимальный ежегодный объем выращивания объектов аквакультуры принимается равным 50 % от минимального ежегодного объема изъятия объектов пастбищной аквакультуры,

в) с начала второго периода (цикла) выращивания до окончания действия договора пользования рыбоводным участком минимальный ежегодный объем выращивания объектов аквакультуры принимается равным 100 % от минимального ежегодного объема изъятия объектов пастбищной аквакультуры.

Ограничения, связанные с использованием рыбоводного участка – устанавливаются в соответствии с законодательством Российской Федерации.

Схема рыбоводного участка с указанием границ – приложение № 13 к извещению о проведении аукциона.

ЛОТ № 14-К. Рыбоводный участок – озеро Секисово.

Предмет аукциона – право на заключение договора пользования рыбоводным участком для осуществления аквакультуры (рыбоводства).

Границы рыбоводного участка сформированы последовательным соединением точек, указанных в географических координатах (в системе WGS84) – от т. 1 до т. 2 по береговой линии; от т. 2 до т. 3 по береговой линии; от т. 3 до т. 1 по береговой линии:

т.1 67°3'46" в.д. 55°15'55" с.ш.;

т.2 67°3'30" в.д. 55°14'38" с.ш.;

т.3 67°3'25" в.д. 55°15'54" с.ш.

Местоположение – Макушинский муниципальный округ Курганской области.

Площадь – 28,3 га.

Вид водопользования – совместное.

Вид товарной аквакультуры (товарного рыбоводства) – пастбищная аквакультура.

Начальная цена лота – 22 640,0 руб.

Шаг аукциона – 1 132 руб.

Размер задатка – 20 376,0 руб.

Предмет договора – предоставление в пользование рыбоводного участка, расположенного на территории Курганской области для осуществления пастбищной аквакультуры.

Срок договора – 25 лет.

В границах рыбоводного участка аквакультура может осуществляться как в отношении одного, так и нескольких видов объектов аквакультуры.

Минимальный ежегодный объем подлежащих выпуску в водный объект в границах рыбоводного участка объектов аквакультуры, выращиваемых при осуществлении пастбищной аквакультуры (далее - минимальный ежегодный объем выпуска объектов пастбищной аквакультуры), не устанавливается.

Минимальный ежегодный объем объектов аквакультуры, выращиваемых при осуществлении пастбищной аквакультуры, подлежащих изъятию из водного объекта в границах рыбоводного участка (минимальный ежегодный объем изъятия объектов пастбищной аквакультуры):

0,7075 т/год.

Минимальный ежегодный объем подлежащих разведению и (или) содержанию, выращиванию объектов пастбищной аквакультуры исходя из величины минимального ежегодного объема изъятия объектов пастбищной аквакультуры и продолжительности периода (цикла) выращивания – не более 4-х лет, определен исходя из следующих соотношений:

а) с даты заключения договора пользования рыбоводным участком и с момента выпуска объектов аквакультуры в водный объект в границах рыбоводного участка (но не позднее одного года с даты заключения договора пользования рыбоводным участком) до половины первого периода (цикла) выращивания минимальный ежегодный объем выращивания объектов аквакультуры принимается равным нулю,

б) со второй половины первого периода (цикла) выращивания до конца первого периода (цикла) выращивания минимальный ежегодный объем выращивания объектов аквакультуры принимается равным 50 % от минимального ежегодного объема изъятия объектов пастбищной аквакультуры,

в) с начала второго периода (цикла) выращивания до окончания действия договора пользования рыбоводным участком минимальный ежегодный объем выращивания объектов аквакультуры принимается равным 100 % от минимального ежегодного объема изъятия объектов пастбищной аквакультуры.

Ограничения, связанные с использованием рыбоводного участка – устанавливаются в соответствии с законодательством Российской Федерации.

Схема рыбоводного участка с указанием границ – приложение № 14 к извещению о проведении аукциона.

ЛОТ № 15-К. Рыбоводный участок – озеро Силино.

Предмет аукциона – право на заключение договора пользования рыбоводным участком для осуществления аквакультуры (рыбоводства).

Границы рыбоводного участка сформированы последовательным соединением точек, указанных в географических координатах (в системе WGS84) – от т. 1 до т. 2 по береговой линии; от т. 2 до т. 3 по береговой линии; от т. 3 до т. 1 по береговой линии:

т.1 68°0'11" в.д. 55°1'52" с.ш.;

т.2 68°0'2" в.д. 55°1'20" с.ш.;

т.3 67°59'30" в.д. 55°1'46" с.ш.

Местоположение – Петуховский район Курганской области.

Площадь – 81,2 га.

Вид водопользования – совместное.

Вид товарной аквакультуры (товарного рыбоводства) – пастбищная аквакультура.

Начальная цена лота – 64 960,0 руб.

Шаг аукциона – 3 248 руб.

Размер задатка – 58 464,0 руб.

Предмет договора – предоставление в пользование рыбоводного участка, расположенного на территории Курганской области для осуществления пастбищной аквакультуры.

Срок договора – 25 лет.

В границах рыбоводного участка аквакультура может осуществляться как в отношении одного, так и нескольких видов объектов аквакультуры.

Минимальный ежегодный объем подлежащих выпуску в водный объект в границах рыбоводного участка объектов аквакультуры, выращиваемых при осуществлении пастбищной аквакультуры (далее - минимальный ежегодный объем выпуска объектов пастбищной аквакультуры), не устанавливается.

Минимальный ежегодный объем объектов аквакультуры, выращиваемых при осуществлении пастбищной аквакультуры, подлежащих изъятию из водного объекта в границах рыбоводного участка (минимальный ежегодный объем изъятия объектов пастбищной аквакультуры):

2,03 т/год.

Минимальный ежегодный объем подлежащих разведению и (или) содержанию, выращиванию объектов пастбищной аквакультуры исходя из величины минимального ежегодного объема изъятия объектов пастбищной аквакультуры и продолжительности периода (цикла) выращивания – не более 4-х лет, определен исходя из следующих соотношений:

а) с даты заключения договора пользования рыбоводным участком и с момента выпуска объектов аквакультуры в водный объект в границах рыбоводного участка (но не позднее одного года с даты заключения договора пользования рыбоводным участком) до половины первого периода (цикла) выращивания минимальный ежегодный объем выращивания объектов аквакультуры принимается равным нулю,

б) со второй половины первого периода (цикла) выращивания до конца первого периода (цикла) выращивания минимальный ежегодный объем выращивания объектов аквакультуры принимается равным 50 % от минимального ежегодного объема изъятия объектов пастбищной аквакультуры,

в) с начала второго периода (цикла) выращивания до окончания действия договора пользования рыбоводным участком минимальный ежегодный объем выращивания объектов аквакультуры принимается равным 100 % от минимального ежегодного объема изъятия объектов пастбищной аквакультуры.

Ограничения, связанные с использованием рыбоводного участка – устанавливаются в соответствии с законодательством Российской Федерации.

Схема рыбоводного участка с указанием границ – приложение № 15 к извещению о проведении аукциона.

ЛОТ № 16-К. Рыбоводный участок – озеро Мериново.

Предмет аукциона – право на заключение договора пользования рыбоводным участком для осуществления аквакультуры (рыбоводства).

Границы рыбоводного участка сформированы последовательным соединением точек, указанных в географических координатах (в системе WGS84) – от т. 1 до т. 2 по береговой линии; от т. 2 до т. 3 по береговой линии; от т. 3 до т. 1 по береговой линии:

т.1 64°22'8" в.д. 55°38'6" с.ш.;

т.2 64°21'36" в.д. 55°37'41" с.ш.;

т.3 64°20'18" в.д. 55°38'10" с.ш.

Местоположение – Юргамышский район Курганской области.

Площадь – 145,2 га.

Вид водопользования – совместное.

Вид товарной аквакультуры (товарного рыбоводства) – пастбищная аквакультура.

Начальная цена лота – 116 160,0 руб.

Шаг аукциона – 5 808 руб.

Размер задатка – 104 544,0 руб.

Предмет договора – предоставление в пользование рыбоводного участка, расположенного на территории Курганской области для осуществления пастбищной аквакультуры.

Срок договора – 25 лет.

В границах рыбоводного участка аквакультура может осуществляться как в отношении одного, так и нескольких видов объектов аквакультуры.

Минимальный ежегодный объем подлежащих выпуску в водный объект в границах рыбоводного участка объектов аквакультуры, выращиваемых при осуществлении пастбищной аквакультуры (далее - минимальный ежегодный объем выпуска объектов пастбищной аквакультуры), не устанавливается.

Минимальный ежегодный объем объектов аквакультуры, выращиваемых при осуществлении пастбищной аквакультуры, подлежащих изъятию из водного объекта в границах рыбоводного участка (минимальный ежегодный объем изъятия объектов пастбищной аквакультуры):

3,63 т/год.

Минимальный ежегодный объем подлежащих разведению и (или) содержанию, выращиванию объектов пастбищной аквакультуры исходя из величины минимального ежегодного объема изъятия объектов пастбищной аквакультуры и продолжительности периода (цикла) выращивания – не более 4-х лет, определен исходя из следующих соотношений:

а) с даты заключения договора пользования рыбоводным участком и с момента выпуска объектов аквакультуры в водный объект в границах рыбоводного участка (но не позднее одного года с даты заключения договора пользования рыбоводным участком) до половины первого периода (цикла) выращивания минимальный ежегодный объем выращивания объектов аквакультуры принимается равным нулю,

б) со второй половины первого периода (цикла) выращивания до конца первого периода (цикла) выращивания минимальный ежегодный объем выращивания объектов аквакультуры принимается равным 50 % от минимального ежегодного объема изъятия объектов пастбищной аквакультуры,

в) с начала второго периода (цикла) выращивания до окончания действия договора пользования рыбоводным участком минимальный ежегодный объем выращивания объектов аквакультуры принимается равным 100 % от минимального ежегодного объема изъятия объектов пастбищной аквакультуры.

Ограничения, связанные с использованием рыбоводного участка – устанавливаются в соответствии с законодательством Российской Федерации.

Схема рыбоводного участка с указанием границ – приложение № 16 к извещению о проведении аукциона.

6. Реквизиты для перечисления заявителями задатка.

Заявители перечисляют в качестве задатка, в соответствии с извещением о проведении аукциона и документацией об аукционе, денежные средства в валюте Российской Федерации до момента подачи заявки по следующим реквизитам:

Получатель: УФК по Тюменской области (Нижнеобское территориальное управление ФАР, л/с 05671873980)

ИНН получателя 7203191674

КПП получателя 720301001

Банк получателя: Отделение Тюмень / УФК по Тюменской области, г. Тюмень

к/счет 40102810945370000060

р/счет 03212643000000016700

БИК банка 017102101

ОКТМО 71701000

КБК 0

В «Назначение платежа» указывается: заявитель, ИНН заявителя, КПП заявителя (при наличии). Задаток для участия в аукционе на право заключения договора пользования рыболовным участком по лоту № ____-К.

Размер средств, вносимых в качестве задатка определен в размере 90% (процентов) начальной цены предмета аукциона (п. 1.2. документации об аукционе).

Документ, подтверждающий внесение заявителем задатка, прилагается к заявке об участии в аукционе.

Заявителю, подавшему заявку об участии в аукционе и не допущенному к участию в аукционе, организатор аукциона возвращает внесенный задаток в течение 5 рабочих дней со дня подписания протокола рассмотрения заявок об участии в аукционе.

Участникам, не победившим в аукционе, организатор аукциона возвращает задаток в течение 5 рабочих дней со дня подписания протокола аукциона.

7. Организатор аукциона перечисляет в федеральный бюджет задаток победителя аукциона в течение 3 рабочих дней со дня подписания протокола аукциона и доплату (разница между задатком и окончательной стоимостью предмета аукциона) победителя аукциона в течение 3 рабочих дней со дня ее поступления на счет по следующим реквизитам:

Получатель: УФК по Тюменской области (Нижнеобское территориальное управление ФАР, л/с 04671873980)

ИНН получателя 7203191674

КПП получателя 720301001

Банк получателя: Отделение Тюмень / УФК по Тюменской области, г. Тюмень

БИК банка 017102101

к/счет 40102810945370000060

р/счет 03100643000000016700

ОКТМО 71701000

КБК 076 1 12 060 30 01 6000 120.

8. Документация об аукционе представляется организатором аукциона в течение 2-х рабочих дней со дня получения письменного заявления или заявления в электронной форме.

Плата за предоставление документации об аукционе не взимается.

Документация об аукционе представляется исходя из указанного в заявлении способа получения заинтересованного лица: на бумажном носителе – в форме бумажного документа, на электронный адрес – в форме электронного документа.

Представление документации об аукционе до размещения на официальном сайте извещения о проведении аукциона не допускается.

9. Документация об аукционе размещена на официальном сайте организатора аукциона <http://www.noturfish.ru> одновременно с извещением о проведении аукциона. Указанная документация об аукционе доступна для ознакомления без взимания платы.

Информация о проведении аукциона на право заключения договора пользования рыболовным участком размещена на сайте www.torgi.gov.ru.

10. Заявки об участии в аукционе (форма, согласно приложению № 17 к документации об аукционе) принимаются в рабочие дни с 23.07.2021 по 08.09.2021.

11. Дата и время начала приема заявок об участии в аукционе: 23.07.2021, с 09 ч. 00 мин. (время местное).

12. Дата и время окончания приема заявок об участии в аукционе (последний день приема заявок): 08.09.2021 до 18 ч. 00 мин. (время местное).

13. Заявки об участии в аукционе нарочным способом принимаются по адресу: ул. 30 лет Победы, 52, г. Тюмень.

14. Заявки об участии в аукционе почтовым отправлением направляются на адрес: ул. 30 лет Победы, 52, г. Тюмень, 625016.

15. Заявки об участии в аукционе в форме электронного документа, подписанного усиленной квалифицированной электронной подписью в установленном порядке, направляются на адрес электронной почты: vbr@noturfish.ru.

16. Прием заявок об участии в аукционе прекращается в день, предусмотренный п. 12 извещения о проведении аукциона.

Заявитель самостоятельно определяет способ доставки заявок на участие в аукционе и несет все риски того, что его заявка будет доставлена по неправильному адресу или, при несоблюдении сроков получения заявок на участие в аукционе, признана опоздавшей.

17. Дата и время проведения аукциона.

Аукцион проводится 16.09.2021 с 10 ч. 00 мин. (время местное) по адресу: г. Тюмень, ул. 30 лет Победы, 52.

18. Регистрация участников аукциона проводится в месте проведения аукциона 16.09.2021 с 09 ч.00 мин. до 09 ч. 55 мин. (время местное).

19. Сведения об объектах рыболовной инфраструктуры – отсутствуют.

Основания и условия, определяющие изъятие объектов аквакультуры из водных объектов в границах рыболовного участка – в соответствии с действующим законодательством Российской Федерации.

Мероприятия, относящиеся к рыбохозяйственной мелиорации, подлежат осуществлению рыболовным хозяйством на рыболовном участке, в соответствии с требованиями действующего законодательства Российской Федерации.

Рыболовное хозяйство обязано осуществлять мероприятия по охране окружающей среды, водных объектов и других природных ресурсов – соблюдение законодательства Российской Федерации в области: рыболовства и сохранения водных биологических ресурсов, аквакультуры (рыбоводства), водного, земельного, гражданского, санитарно-ветеринарного, природоохранного. Не допускать ухудшения среды обитания водных биологических ресурсов и других природных ресурсов. В соответствии с действующим законодательством Российской Федерации представлять в установленном порядке отчетность об объеме выпуска объектов аквакультуры и объеме изъятия объектов аквакультуры.

Ответственность сторон.

В случае неисполнения или ненадлежащего исполнения своих обязательств стороны несут ответственность в соответствии с законодательством Российской Федерации и договором пользования рыбоводным участком.

Стороны не несут ответственности за ненадлежащее исполнение своих обязательств по Договору пользования рыбоводным участком, если это явилось следствием наступления обстоятельств непреодолимой силы, которые включают, в частности, землетрясение, наводнение и аналогичные стихийные бедствия, а также иные чрезвычайные ситуации. О наступлении обстоятельств непреодолимой силы заинтересованная Сторона должна незамедлительно, письменно уведомить другую Сторону с представлением документов, подтверждающих наступление таких обстоятельств, их непреодолимость для заинтересованной Стороны и безусловность их влияния на неисполнение заинтересованной Стороной своих обязательств по Договору пользования рыбоводным участком. В отсутствие подобного уведомления, заинтересованная Сторона не вправе ссылаться на наступление обстоятельств непреодолимой силы.

Лица, виновные в нарушении законодательства Российской Федерации, регулирующего отношения в области аквакультуры (рыбоводства), несут уголовную, административную, иную ответственность в соответствии с законодательством Российской Федерации.



приложение № 1 к извещению о проведении аукциона

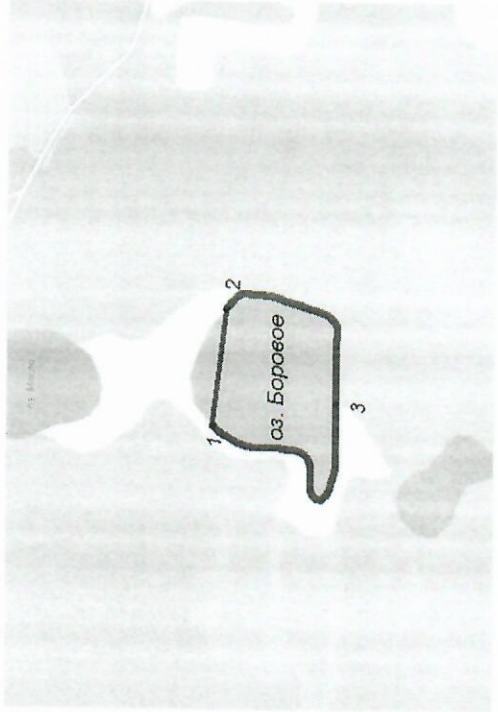
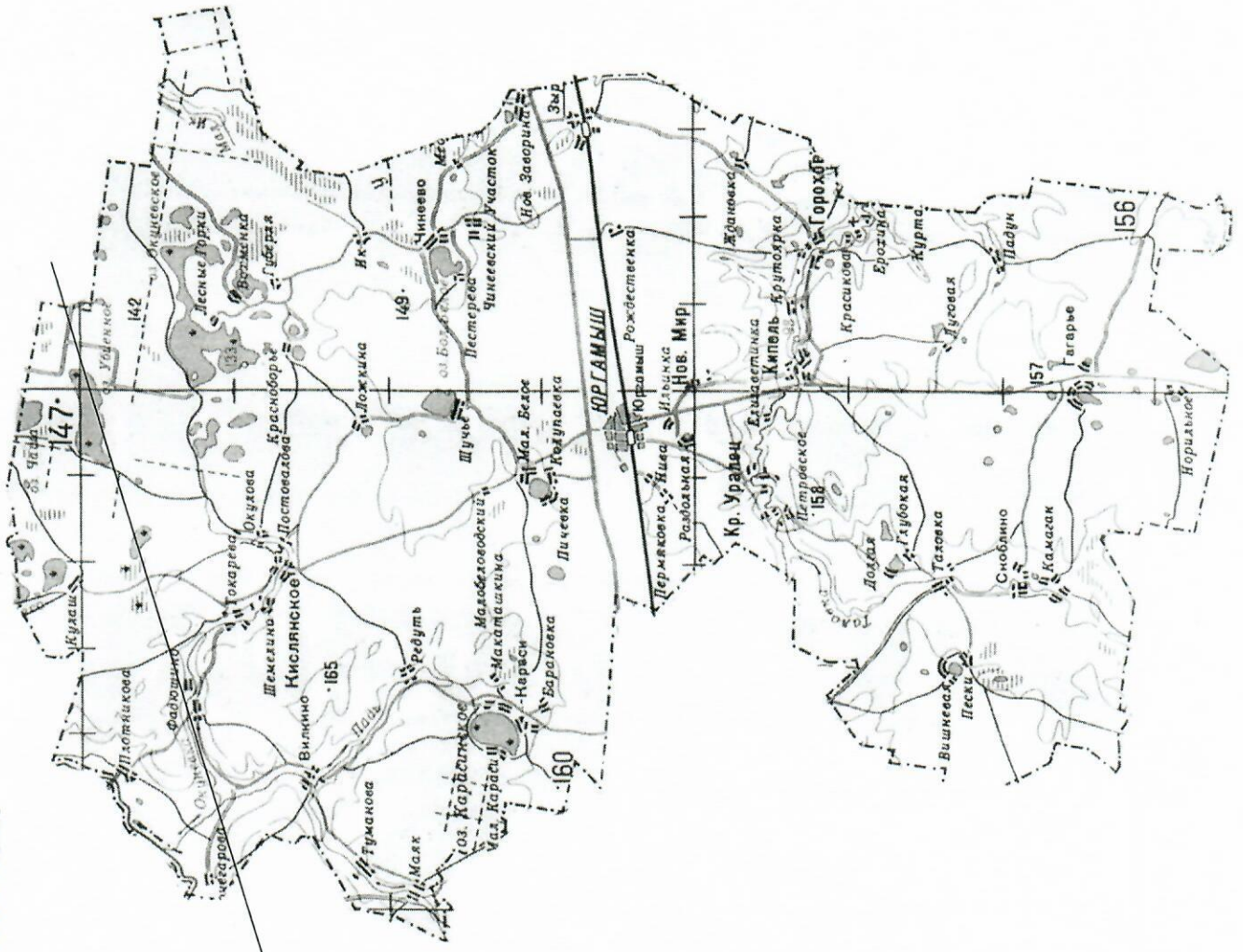
СХЕМА ГРАНИЦ РЫБОВОДНОГО УЧАСТКА №17

оз. Боровое

Юргамышский район

Островской сельский совет

оз. Боровое



Условные обозначения:

- Граница рыбоводного участка



СХЕМА ГРАНИЦ РЫБОВОДНОГО УЧАСТКА №6

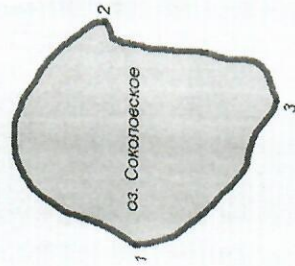
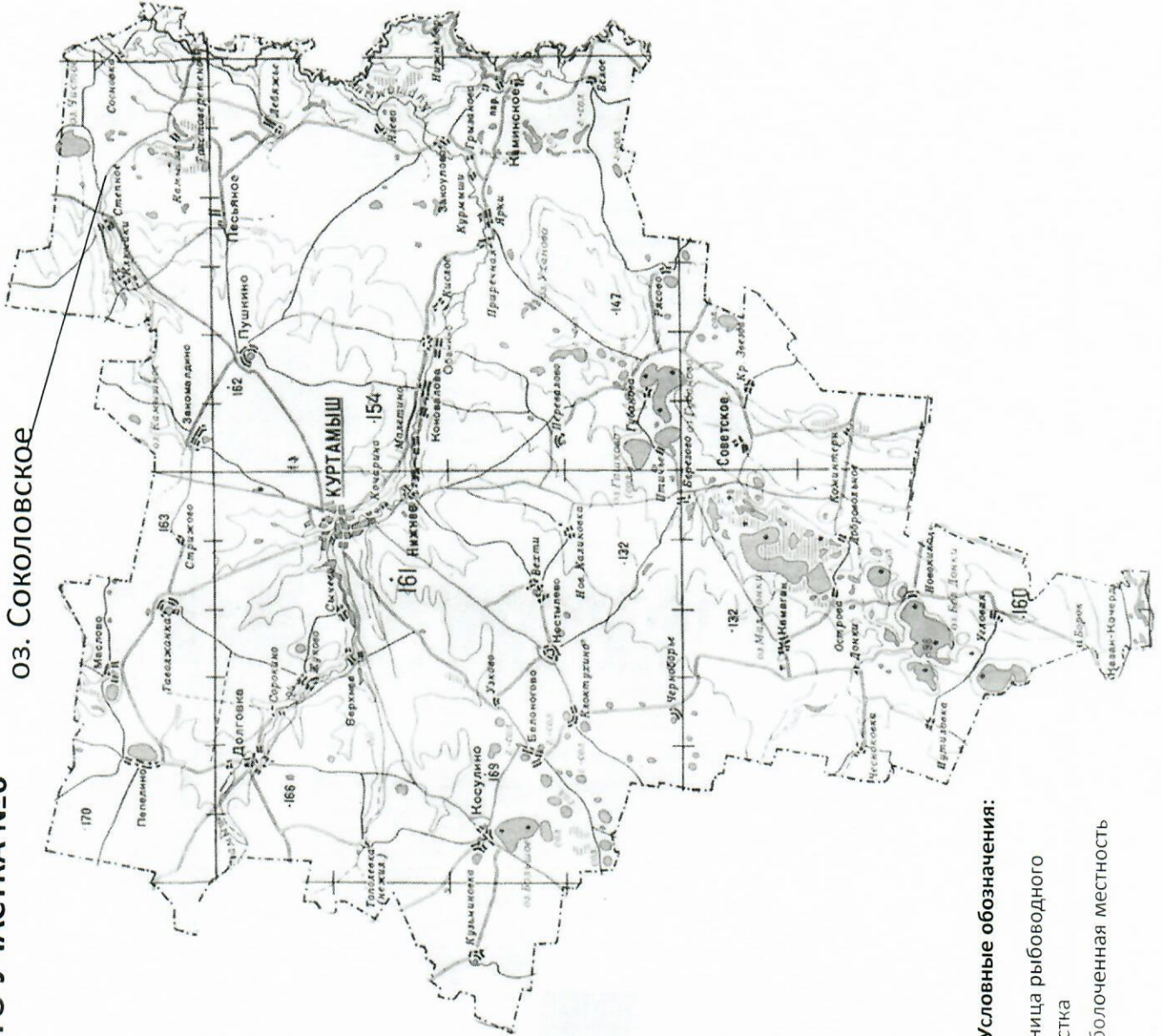
оз. Соколовское

Куртамышский район

Песьянский сельский совет

приложение № 2 к извещению о проведении аукциона

оз. Соколовское



Условные обозначения:

- - Граница рыбоводного участка
- - Заболоченная местность



СХЕМА ГРАНИЦ РЫБОВОДНОГО УЧАСТКА №5

приложение № 3 к извещению о проведении аукциона

Наименование
рыбоводного
участка

Описание границ
рыбоводного
участка

Длина (м),
ширина (м),
площадь (га)

Муниципальное
образование,
вид рыболовства

оз. Ярушкино

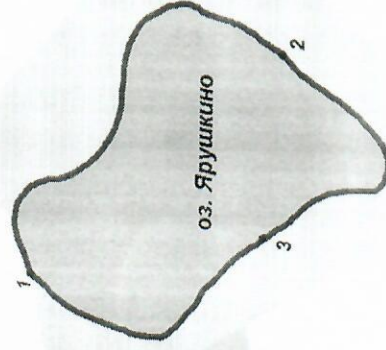
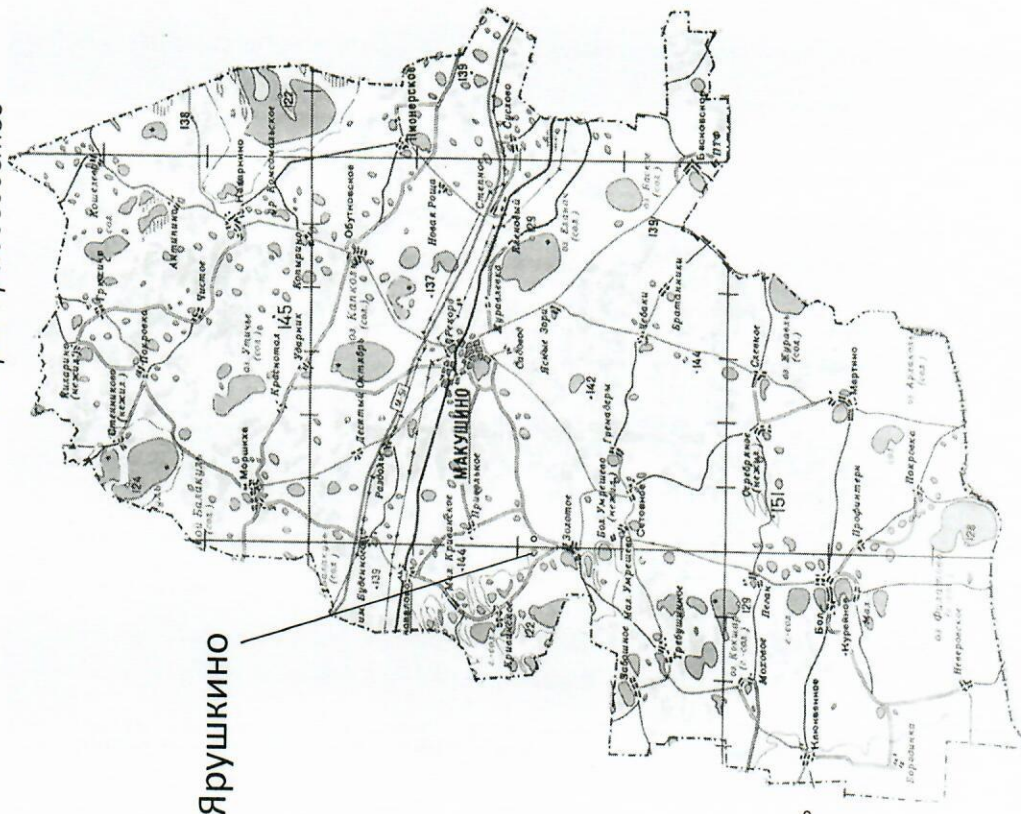
Географические координаты точек
(с использованием системы
координат WGS84)

№	точ ки	Е (долгота),	Ш (широта)
1.		66°59'18"	55°9'29"
2.		66°59'38"	55°9'17"
3.		66°59'21"	55°9'18"

от т. 1 до т. 2 по береговой линии;
от т. 2 до т. 3 по береговой линии;
от т. 3 до т. 1 по береговой линии

Площадь – 25 га
Макушинский район
Коноваловский сельский совет
Товарное рыболовство

оз. Ярушкино



Условные обозначения:

- Заболоченная местность

- Граница рыбоводного участка



приложение № 4 к извещению о проведении аукциона

СХЕМА ГРАНИЦ РЫБОВОДНОГО УЧАСТКА

Наименование
рыбоводного
участка

Описание границ
рыбоводного участка
Географические координаты точек
(с использованием системы
координат WGS84)

Длина (м),
ширина (м),
площадь (га)

Муниципальное
образование,
вид рыболовства

оз. Алексеевское

№
точ
ки

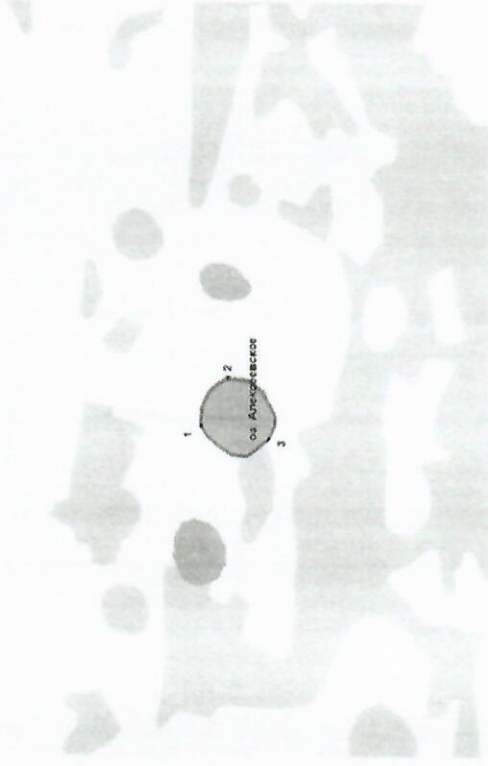
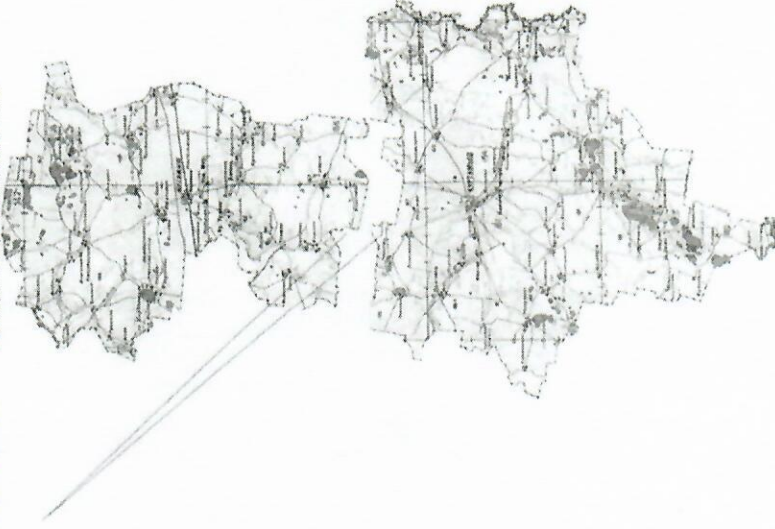
Е (долгота), N (широта)

1.	64°22'0"	55°4'43"
2.	64°22'17"	55°4'36"
3.	64°21'56"	55°4'27"

от т. 1 до т. 2 по береговой линии;
от т. 2 до т. 3 по береговой линии;
от т. 3 до т. 1 по береговой линии

Площадь – 14,9 га
оз. Алексеевское

Куртамышский/
Юргамышский район
Товарное рыболовство

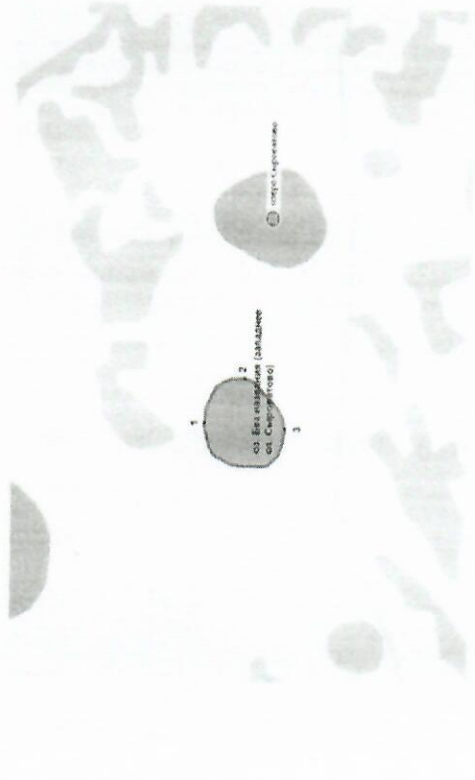


Условные обозначения:  - Граница рыболовного участка

СХЕМА ГРАНИЦ РЫБОВОДНОГО УЧАСТКА



Наименование рыбоводного участка	Описание границ рыбоводного участка	длина (м), ширина (м), площадь (га)	Муниципальное образование, вид рыболовства
оз. Без названия (западнее оз. Сыроватово)	<p>Географические координаты точек (с использованием системы координат WGS84)</p> <p>№ точ ки</p> <p>1. 67°4'41" 55°13'32" 2. 67°4'57" 55°13'22" 3. 67°4'31" 55°13'12"</p> <p>от т. 1 до т. 2 по береговой линии; от т. 2 до т. 3 по береговой линии; от т. 3 до т. 1 по береговой линии</p>	Площадь – 28,3 га оз. Без названия (западнее оз. Сыроватово)	Макушинский район Товарное рыболовство



Условные обозначения: - Граница рыболовного участка



приложение № 6 к извещению о проведении аукциона

СХЕМА ГРАНИЦ РЫБОВОДНОГО УЧАСТКА

Наименование
рыбоводного
участка

оз. Сыроватово

Описание границ
рыбоводного
участка

Географические координаты точек
(с использованием системы
координат WGS84)

№

точ
ки

Е (долгота), N (широта)

1. 67°6'2" 55°13'30"

2. 67°6'15" 55°13'7"

3. 67°5'40" 55°13'10"

от т. 1 до т. 2 по береговой линии;

от т. 2 до т. 3 по береговой линии;

от т. 3 до т. 1 по береговой линии

длина (м),
ширина (м),
площадь (га)

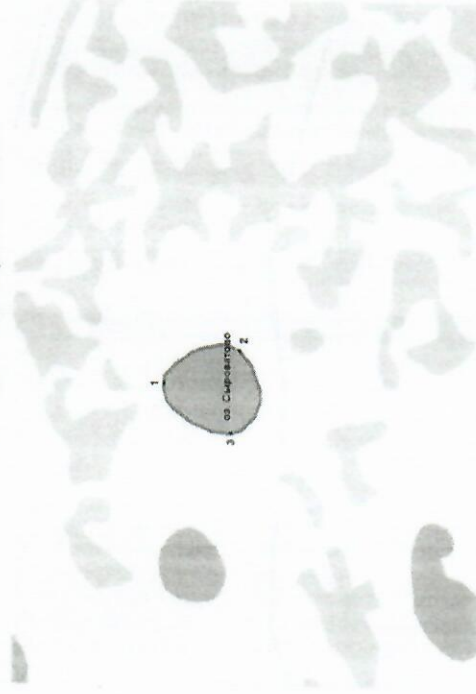
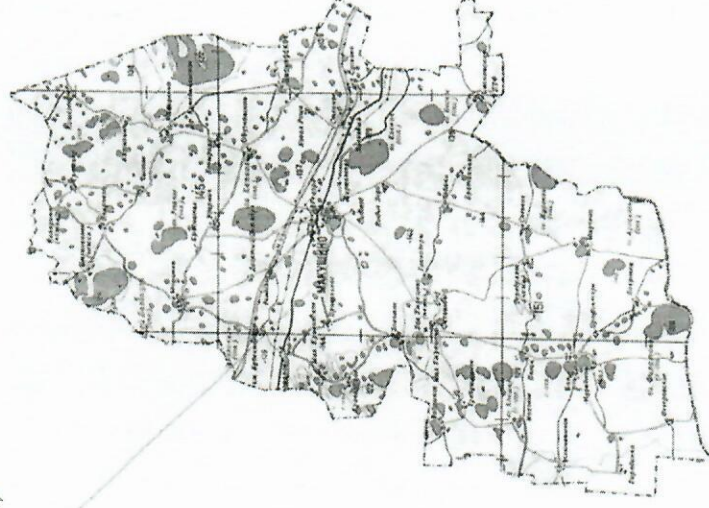
Площадь – 46,7 га

оз. Сыроватово)

Муниципальное
образование,
вид рыболовства

Макушинский район

Товарное рыболовство



Условные обозначения:

— - Граница рыболовного участка



Приложение № 7 к извещению о проведении аукциона

СХЕМА ГРАНИЦ РЫБОВОДНОГО УЧАСТКА

Наименование
рыбоводного
участка

оз. Паршино

Описание границ

рыбоводного участка

Географические координаты точек
(с использованием системы
координат WGS84)

№	Точка	Е (долгота),	N (широта)
1.	65°57'50"	55°4'52"	
2.	65°57'49"	55°4'20"	
3.	65°57'15"	55°4'24"	

от Т. 1 до Т. 2 по береговой линии;
от Т. 2 до Т. 3 по береговой линии;
от Т. 3 до Т. 1 по береговой линии

Длина (м),
ширина (м),
площадь (га)

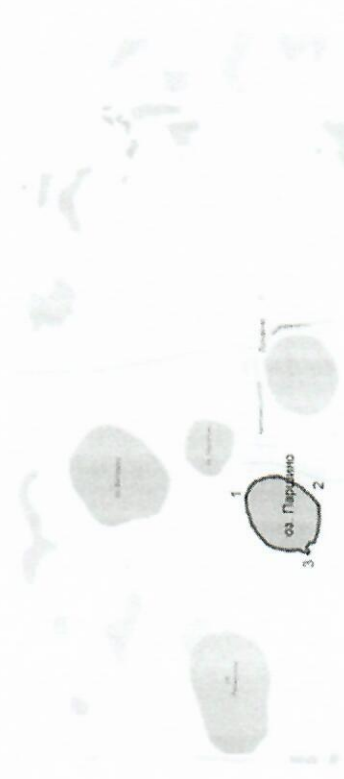
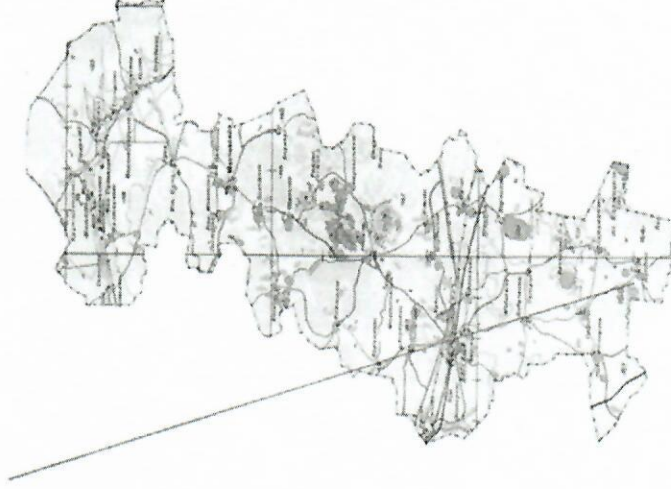
Площадь – 64,3 га

оз. Паршино

Муниципальное
образование,
вид рыболовства

Варгашинский район

Товарное рыболовство



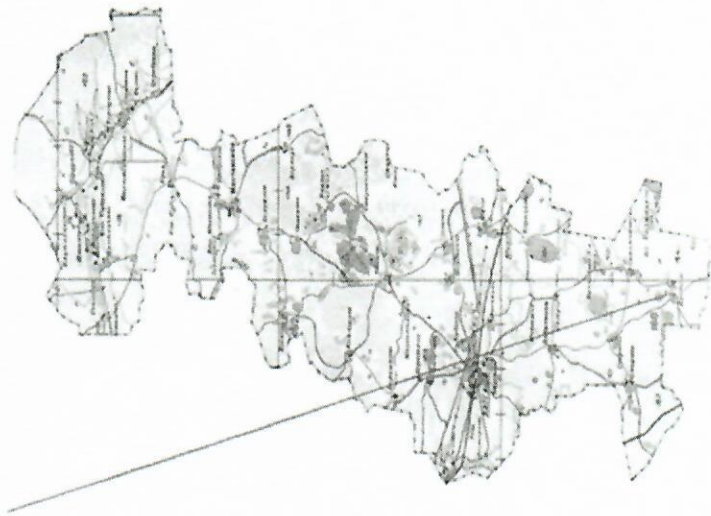
Условные обозначения:

— Граница рыбоводного участка

СХЕМА ГРАНИЦ РЫБОВОДНОГО УЧАСТКА



Наименование рыбоводного участка	Описание границ рыбоводного участка Географические координаты точек (с использованием системы координат WGS84)	длина (м), ширина (м), площадь (га)	Муниципальное образование, вид рыболовства																
ОЗ. Чистое	<table border="0"> <tr> <td>№</td> <td>Точка</td> <td>Е (долгота),</td> <td>Ш (широта)</td> </tr> <tr> <td>1.</td> <td>65°58'20"</td> <td>55°5'20"</td> <td></td> </tr> <tr> <td>2.</td> <td>65°58'32"</td> <td>55°4'58"</td> <td></td> </tr> <tr> <td>3.</td> <td>65°58'7"</td> <td>55°5'6"</td> <td></td> </tr> </table> <p>от Т. 1 до Т. 2 по береговой линии; от Т. 2 до Т. 3 по береговой линии; от Т. 3 до Т. 1 по береговой линии</p>	№	Точка	Е (долгота),	Ш (широта)	1.	65°58'20"	55°5'20"		2.	65°58'32"	55°4'58"		3.	65°58'7"	55°5'6"		Площадь – 39,3 га	Варгашинский район <i>Товарное рыболовство</i>
№	Точка	Е (долгота),	Ш (широта)																
1.	65°58'20"	55°5'20"																	
2.	65°58'32"	55°4'58"																	
3.	65°58'7"	55°5'6"																	



Условные обозначения: - Граница рыболовного участка



СХЕМА ГРАНИЦ РЫБОВОДНОГО УЧАСТКА

Наименование
рыбоводного
участка

Описание границ
рыбоводного участка
Географические координаты точек
(с использованием системы
координат WGS84)

длина (м),
ширина (м),
площадь (га)

Муниципальное
образование,
вид рыболовства

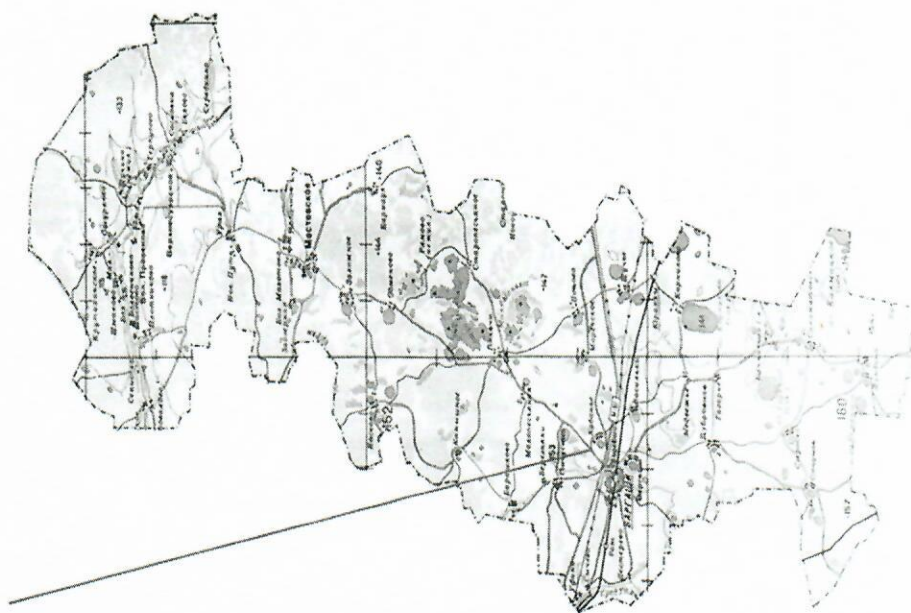
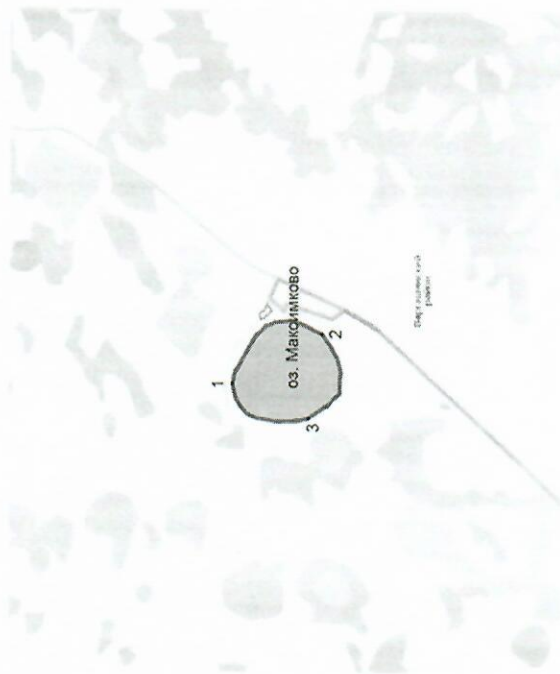
оз. Максимково

Площадь – **143,9 га**

Товарное рыбоводство

оз. Максимково

- №
- | точ | Е (долгота), | N (широта) |
|-----|--------------|------------|
| ки | | |
| 1. | 65°53'2" | 55°26'23" |
| 2. | 65°53'35" | 55°25'47" |
| 3. | 65°52'36" | 55°25'53" |
- от т. 1 до т. 2 по береговой линии;
от т. 2 до т. 3 по береговой линии;
от т. 3 до т. 1 по береговой линии



Условные обозначения:

Граница рыбоводного участка



СХЕМА ГРАНИЦ РЫБОВОДНОГО УЧАСТКА

Наименование
рыбоводного
участка

Описание границ
рыбоводного участка
Географические координаты точек
(с использованием системы
координат WGS84)

Длина (м),
ширина (м),
площадь (га)

Муниципальное
образование,
вид рыболовства

оз. Гусиное

№

точ Е (долгота), N (широта)

ки

1. 64°21'4" 55°42'29"
2. 64°20'53" 55°41'37"
3. 64°20'3" 55°42'1"

от т. 1 до т. 2 по береговой линии;

от т. 2 до т. 3 по береговой линии;

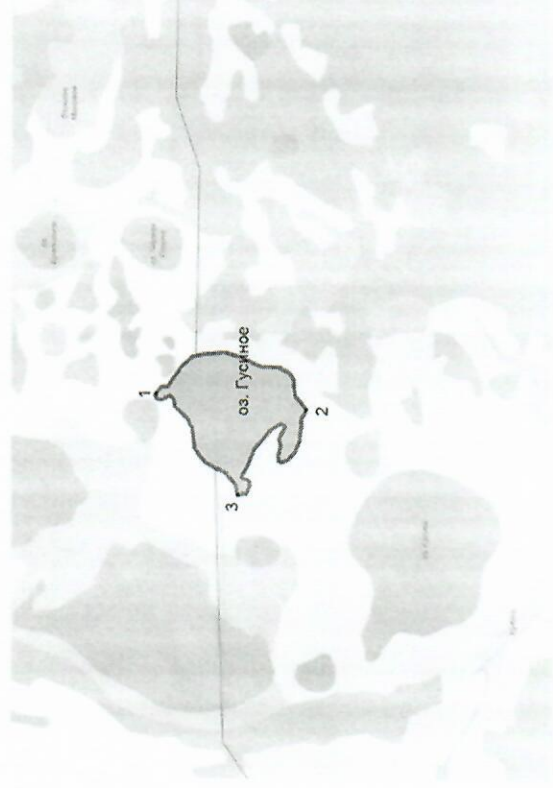
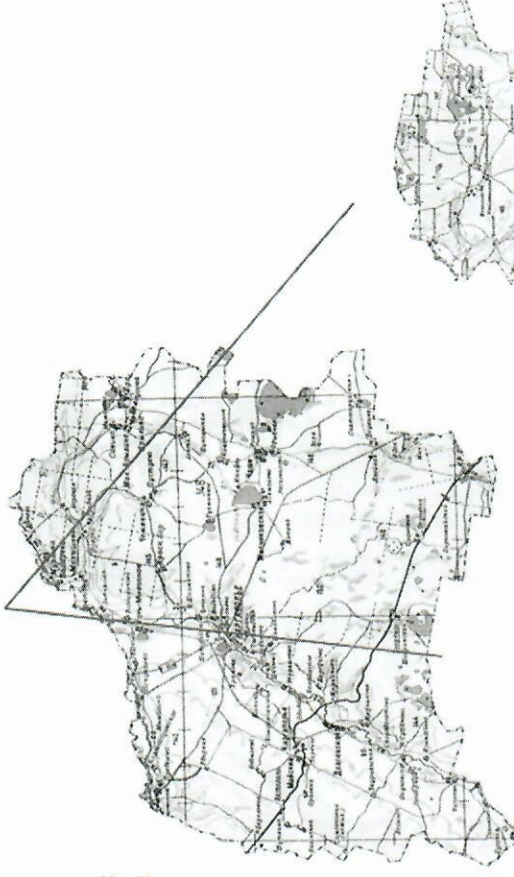
от т. 3 до т. 1 по береговой линии

Площадь – 125,2 га

Каргапольский/
Юргамышский район

Товарное рыбоводство

оз. Гусиное



Условные обозначения:

Граница рыбоводного
участка



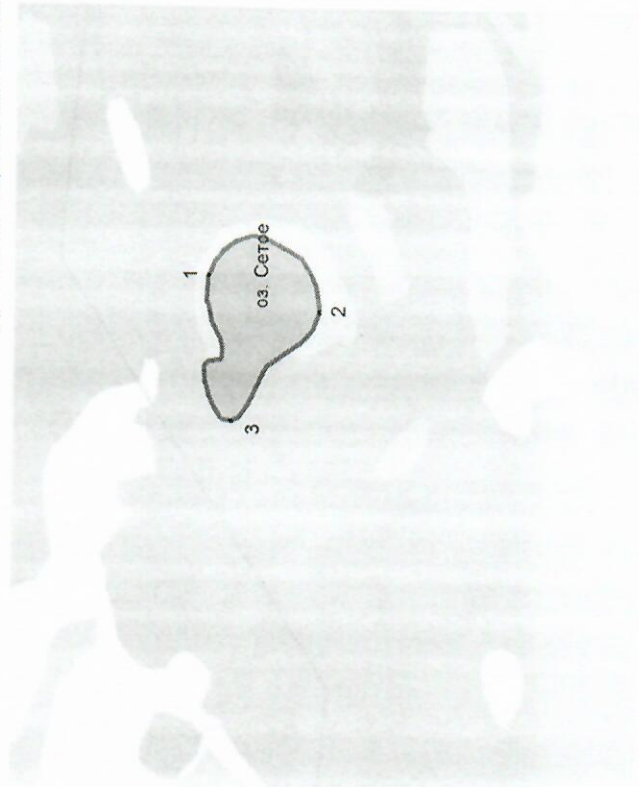
СХЕМА ГРАНИЦ РЫБОВОДНОГО УЧАСТКА

Наименование рыбоводного участка	Описание границ рыбоводного участка Географические координаты точек (с использованием системы координат WGS84)	длина (м), ширина (м), площадь (га)	Муниципальное образование, вид рыболовства
--	--	---	--

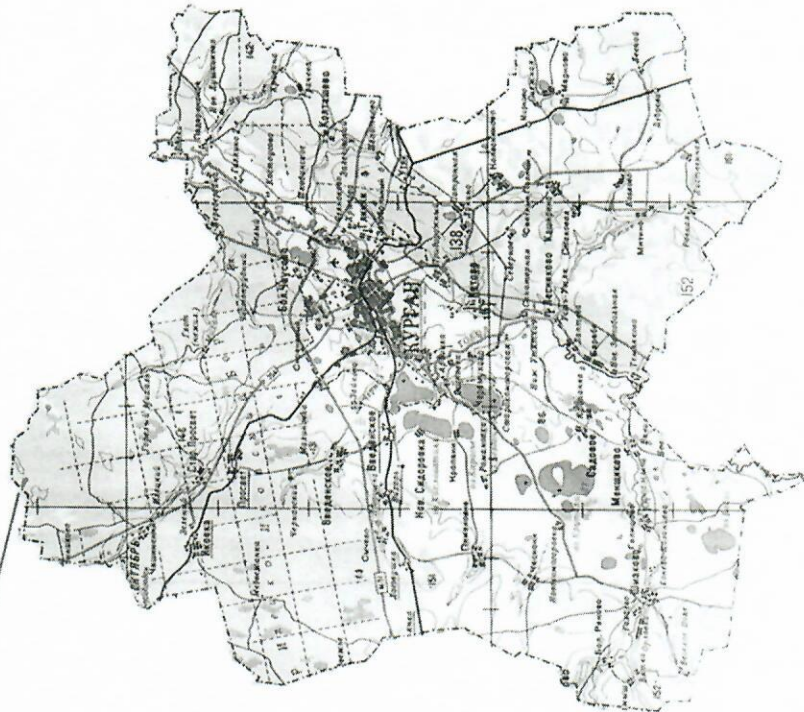
оз. Сетое	№	Площадь – 48 га Кетовский район Товарное рыболовство
	точ Е (долгота), N (широта)	
	ки	
	1. 65°2'48" 55°45'60"	

2. 65°2'37" 55°45'37"
3. 65°2'4" 55°45'55"

от т. 1 до т. 2 по береговой линии;
 от т. 2 до т. 3 по береговой линии;
 от т. 3 до т. 1 по береговой линии



оз. Сетое



Условные обозначения:  - граница рыболовного участка



СХЕМА ГРАНИЦ РЫБОВОДНОГО УЧАСТКА

Наименование рыбоводного участка	Описание границ рыбоводного участка	Длина (м), ширина (м), площадь (га)	Муниципальное образование, вид рыболовства
--	---	---	--

оз. Рыбное (в 1 км от бол. Пухово)

Географические координаты точек
(с использованием системы
координат WGS84)

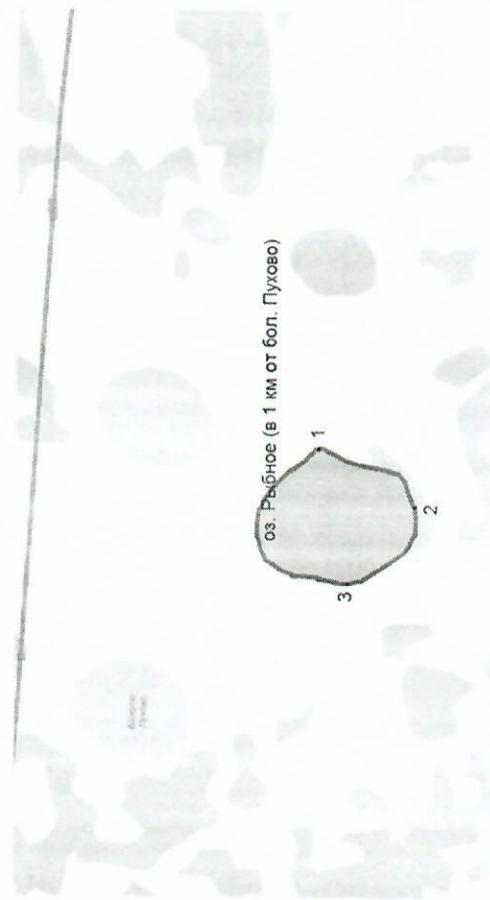
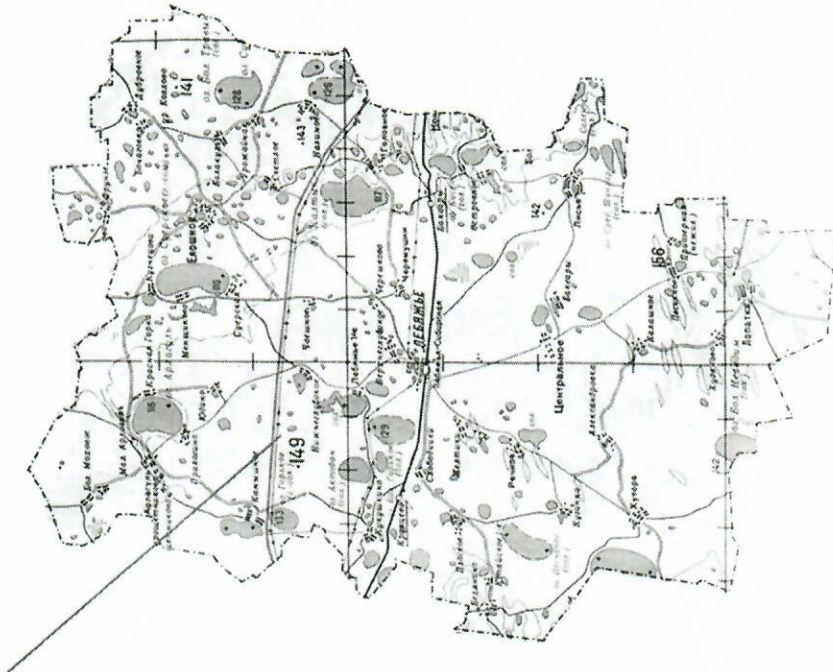
№	точ	Е (долгота),	Н (широта)
ки			
1.	66°24'16"	55°23'2"	
2.	66°23'58"	55°22'44"	
3.	66°23'30"	55°22'57"	

от т. 1 до т. 2 по береговой линии;
от т. 2 до т. 3 по береговой линии;
от т. 3 до т. 1 по береговой линии

Площадь – 66,5 га

Товарное рыболовство

оз. Рыбное (в 1 км от бол. Пухово)



Условные обозначения:  Граница рыболовного участка



СХЕМА ГРАНИЦ РЫБОВОДНОГО УЧАСТКА

Наименование
рыбоводного
участка

Описание границ
рыбоводного
участка

Длина (м),
ширина (м),
площадь (га)

Муниципальное
образование,
вид рыболовства

Географические координаты точек

(с использованием системы
координат WGS84)

ОЗ. СИНЯВИНО

Площадь – 20,2 га

Лебяжьевский муниципальный округ

№

точ E (долгота), N (широта)


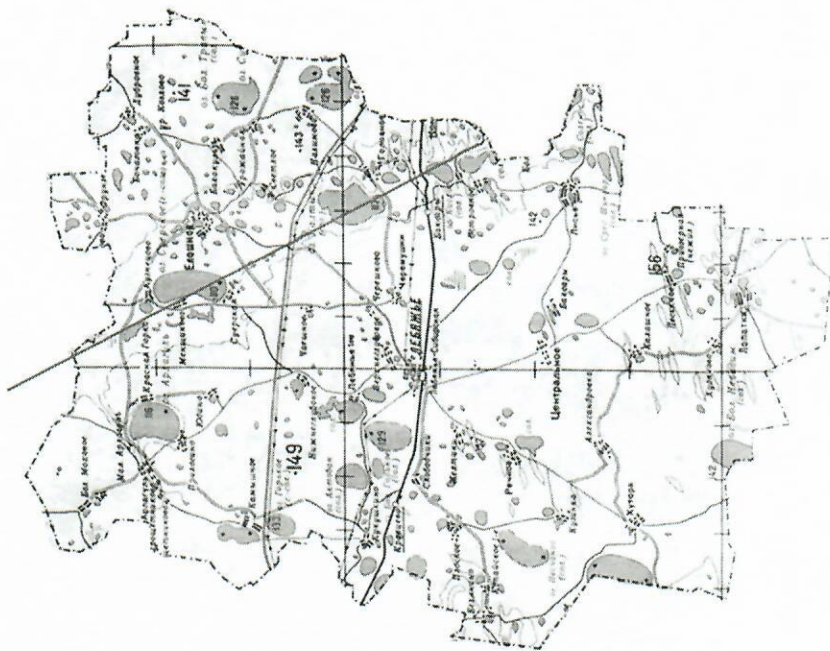
ки

1. 66° 51' 54" 55° 12' 54"
2. 66° 51' 29" 55° 12' 51"
3. 66° 51' 38" 55° 13' 7"

- от т. 1 до т. 2 по береговой линии;
от т. 2 до т. 3 по береговой линии;
от т. 3 до т. 1 по береговой линии

Товарное рыболовство

ОЗ. СИНЯВИНО



Условные обозначения:

- Граница рыбоводного
участка

СХЕМА ГРАНИЦ РЫБОВОДНОГО УЧАСТКА

Наименование
рыбоводного
участка

Описание границ
рыбоводного
участка

Длина (м),
ширина (м),
площадь (га)

Муниципальное
образование,
вид рыболовства

Географические координаты точек
(с использованием системы
координат WGS84)

оз. Секисово

Площадь – 28,3 га

Макушинский муниципальный округ

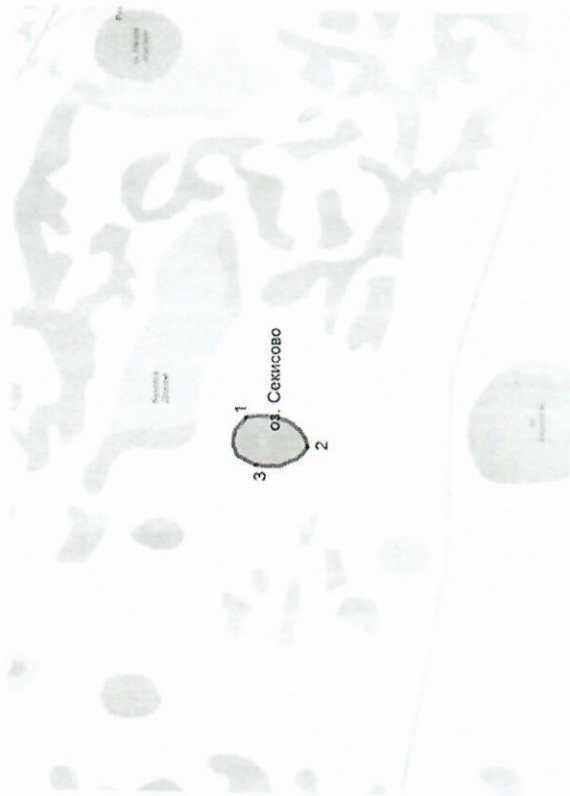
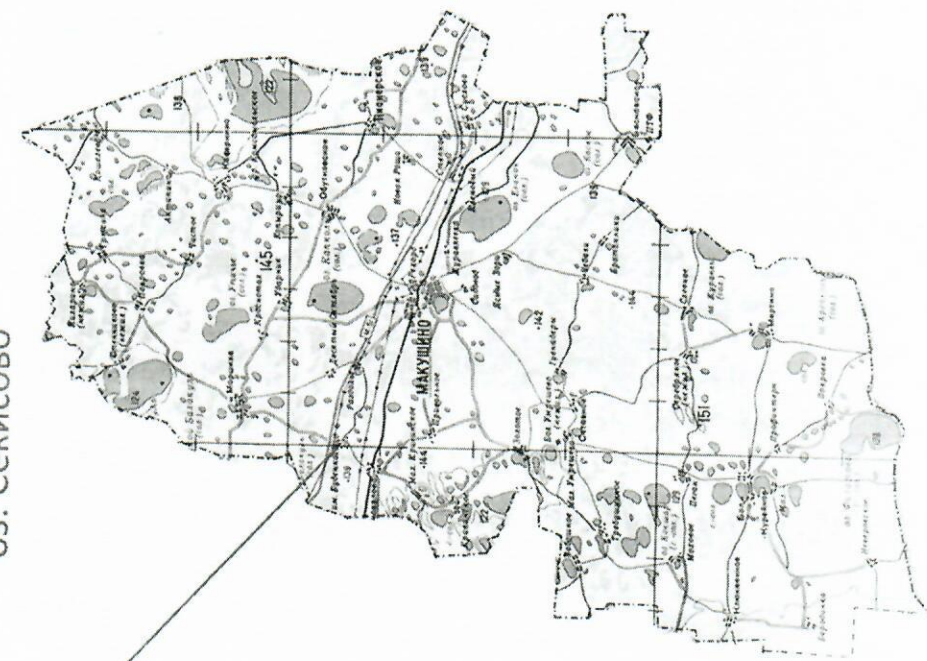
№
точ Е (долгота), N (широта)
ки

Товарное рыбоводство

оз. Секисово

1. 67° 3' 46" 55° 15' 55"
2. 67° 3' 30" 55° 14' 38"
3. 67° 3' 25" 55° 15' 54"

от т. 1 до т. 2 по береговой линии;
от т. 2 до т. 3 по береговой линии;
от т. 3 до т. 1 по береговой линии



Граница рыбоводного
участка

Условные обозначения:



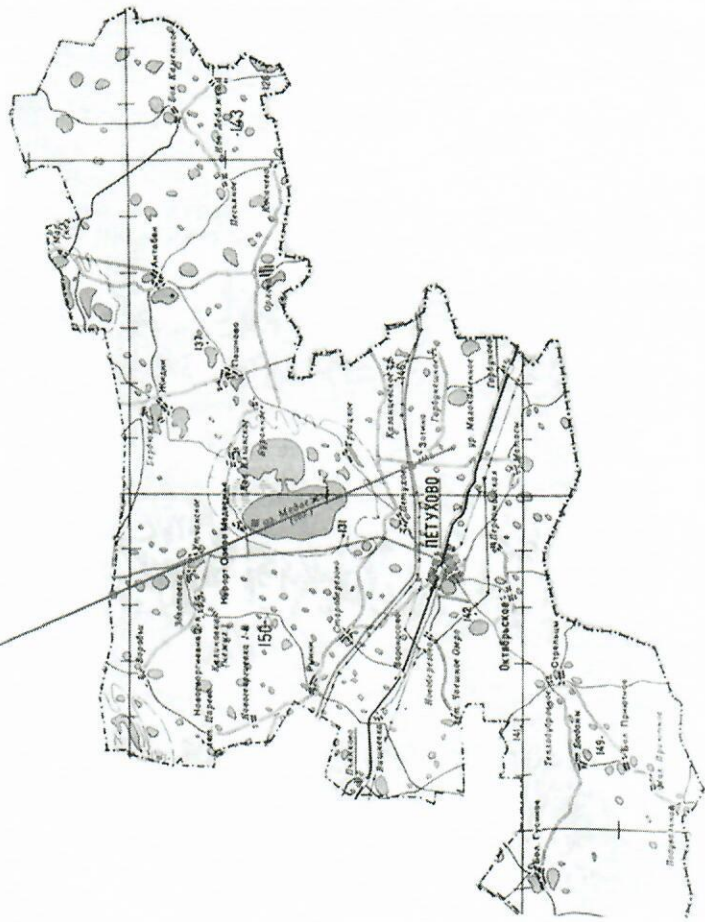
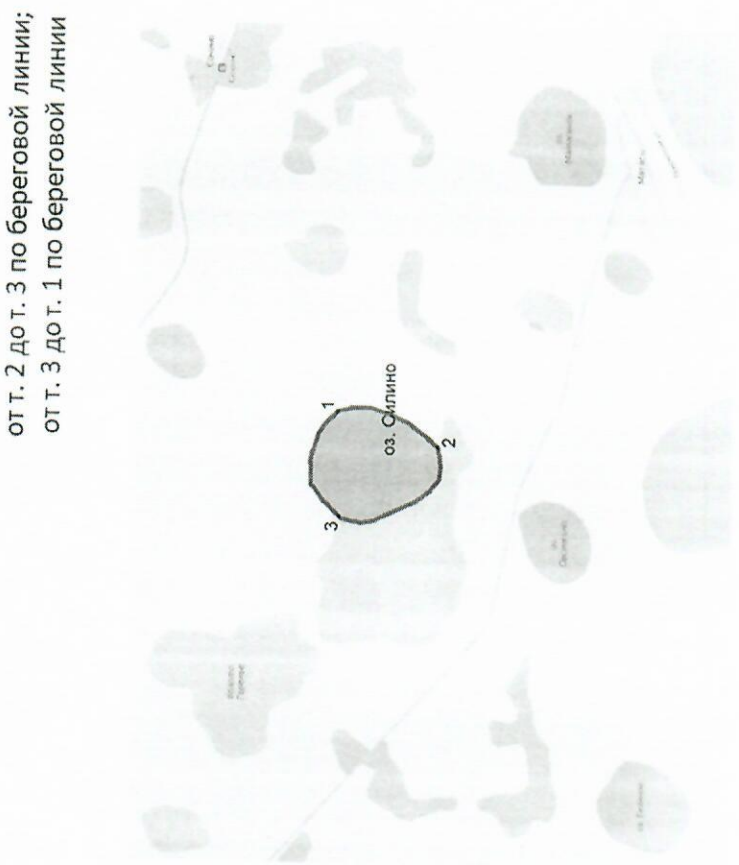


СХЕМА ГРАНИЦ РЫБОВОДНОГО УЧАСТКА

Наименование рыбоводного участка	Описание границ рыбоводного участка Географические координаты точек (с использованием системы координат WGS84)	длина (м), ширина (м), площадь (га)	Муниципальное образование, вид рыболовства
оз. Силино	<p>№ точ ки</p> <p>Е (долгота), N (широта)</p> <p>1. 68° 0' 11" 55° 1' 52" 2. 68° 0' 2" 55° 1' 20" 3. 67° 59' 30" 55° 1' 46"</p> <p>от т. 1 до т. 2 по береговой линии; от т. 2 до т. 3 по береговой линии; от т. 3 до т. 1 по береговой линии</p>	Площадь – 81,2 га	Петуховский район Товарное рыбоводство

оз. Силино

Товарное рыбоводство



Условные обозначения:



СХЕМА ГРАНИЦ РЫБОВОДНОГО УЧАСТКА

**Наименование
рыбоводного
участка**

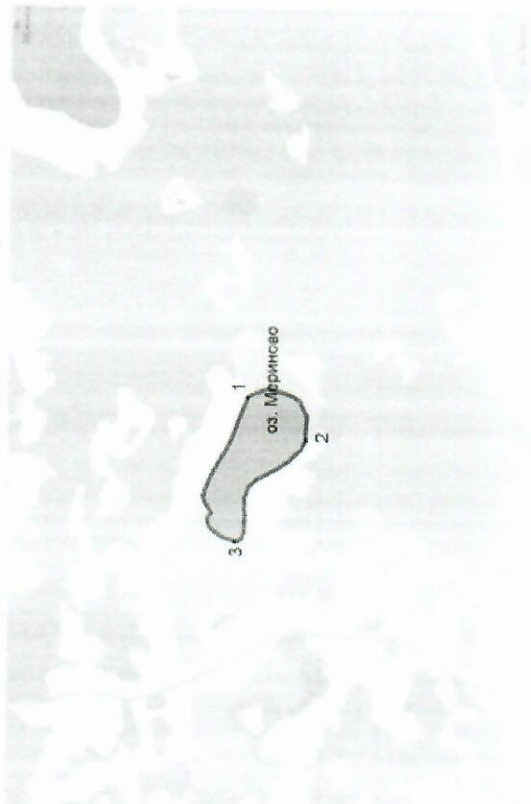
оз. Мериново

**Описание границ
рыбоводного
участка**

Географические координаты точек
(с использованием системы
координат WGS84)

№ точ ки	Е (долгота),	Ш (широта)
1.	64° 22' 8"	55° 38' 6"
2.	64° 21' 36"	55° 37' 41"
3.	64° 20' 18"	55° 38' 10"

от т. 1 до т. 2 по береговой линии;
от т. 2 до т. 3 по береговой линии;
от т. 3 до т. 1 по береговой линии



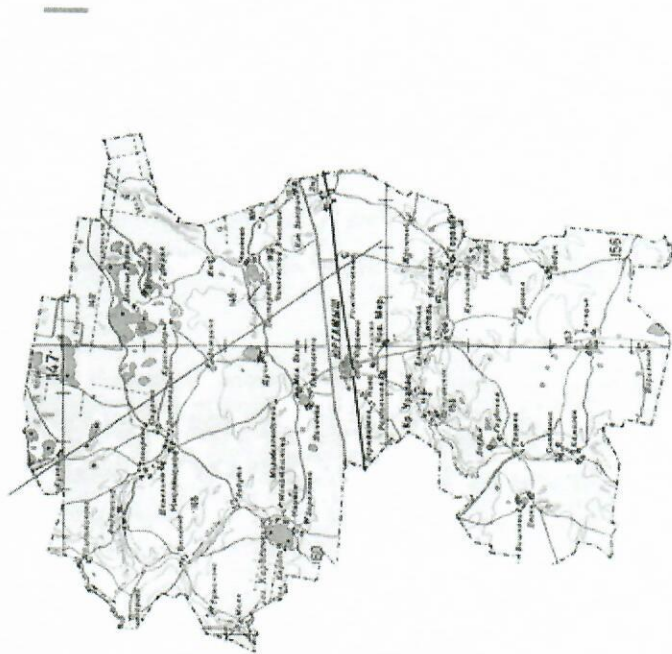
**Длина (м),
ширина (м),
площадь (га)**

Площадь – 145,2 га

**Муниципальное
образование,
вид рыболовства**

Юргамышский район
Товарное рыболовство

оз. Мериново



Условные обозначения:

- Граница рыболовного
участка