

## **Извещение**

### **о проведении аукциона на право заключения договора пользования рыбоводным участком, расположенным на территории Курганской области, для осуществления пастбищной аквакультуры № 4**

1. Предмет аукциона - право на заключение договора пользования рыбоводным участком для осуществления пастбищной аквакультуры на территории Курганской области.

2. Аукцион проводится на основании приказа Нижнеобского территориального управления Росрыболовства от «13» апреля 2017 г. № 92-П.

3. Организатор аукциона – Нижнеобское территориальное управление Федерального агентства по рыболовству.

Место нахождения – 30 лет Победы, 52, Тюмень, 625016.

Контактные лица – Охман Любовь Николаевна, Уркина Мария Валерьевна.

Адрес электронной почты – vbr@noturfish.ru.

Телефон: 8 (3452) 33-55-62, 33-55-47.

4. Аукцион является открытым и проводится в отношении 15 (пятнадцати) рыбоводных участков.

Количество лотов – 15 (пятнадцать).

5. Сведения о рыбоводных участках:

#### **ЛОТ № 1 К. Рыбоводный участок - озеро Круглое.**

Предмет аукциона - право на заключение договора пользования рыбоводным участком для осуществления пастбищной аквакультуры на территории Курганской области.

Границы рыбоводного участка сформированы последовательным соединением точек, указанных в географических координатах (в системе WGS84) - от т. 1 до т. 2 по береговой линии; от т. 2 до т. 3 по береговой линии; от т. 3 до т. 1 по береговой линии:

т.1 67°35'14" в.д. 54°53'31" с.ш.;

т.2 67°35'49" в.д. 54°53'35" с.ш.;

т.3 67°35'33" в.д. 54°53'19" с.ш.

Местоположение – Петуховский район Приютинский сельский совет Курганская область.

Площадь – 35 га.

Вид водопользования – совместное водопользование.

Начальная цена лота – 11 200 рублей.

Шаг аукциона – 560 рублей.

Размер задатка – 4 480 рублей.

Предмет договора - предоставление в пользование рыбоводного участка, расположенного на территории Курганской области для осуществления пастбищной аквакультуры.

Срок договора – 25 лет.

В границах рыбоводного участка аквакультура может осуществляться как в отношении одного, так и нескольких видов объектов аквакультуры.

Минимальный ежегодный объем, подлежащий выпуску в водный объект в границах рыбоводного участка объектов аквакультуры, выращиваемых при осуществлении пастбищной аквакультуры не устанавливается.

Минимальный ежегодный объем объектов аквакультуры, выращиваемых при осуществлении пастбищной аквакультуры, подлежащих изъятию из водного объекта в границах рыбоводного участка (минимальный ежегодный объем изъятия объектов пастбищной аквакультуры):

0,875 т/год.

Минимальный ежегодный объем подлежащих разведению и (или) содержанию, выращиванию объектов пастбищной аквакультуры исходя из величины минимального ежегодного объема изъятия объектов пастбищной аквакультуры и продолжительности периода (цикла) выращивания – не более 4-х лет, определен исходя из следующих соотношений:

а) с даты заключения договора пользования рыбоводным участком до половины первого периода (цикла) выращивания минимальный ежегодный объем выращивания объектов аквакультуры принимается равным нулю,

б) со второй половины первого периода (цикла) выращивания до конца первого периода (цикла) выращивания минимальный ежегодный объем выращивания объектов аквакультуры принимается равным 50 % от минимального ежегодного объема изъятия объектов пастбищной аквакультуры,

в) с начала второго периода (цикла) выращивания до окончания действия договора пользования рыбоводным участком минимальный ежегодный объем выращивания объектов аквакультуры принимается равным 100 % от минимального ежегодного объема изъятия объектов пастбищной аквакультуры.

Ограничения, связанные с использованием рыбоводного участка – устанавливаются в соответствии с законодательством Российской Федерации.

Схема рыбоводного участка с указанием границ – приложение № 1 к извещению о проведении аукциона.

### **ЛОТ № 2 К. Рыбоводный участок - озеро Белое.**

Предмет аукциона - право на заключение договора пользования рыбоводным участком для осуществления пастбищной аквакультуры на территории Курганской области.

Границы рыбоводного участка сформированы последовательным соединением точек, указанных в географических координатах (в системе WGS84) - от т. 1 до т. 2 по береговой линии; от т. 2 до т. 3 по береговой линии; от т. 3 до т. 1 по береговой линии:

т.1 65°8'36" в.д. 55°9'49" с.ш.;

т.2 65°8'54" в.д. 55°9'55" с.ш.;

т.3 65°8'48" в.д. 55°9'50" с.ш.

Местоположение – Притобольный район Нагорский сельский совет Курганская область.

Площадь – 4 га.

Вид водопользования – совместное водопользование.

Начальная цена лота – 1280 рублей.

Шаг аукциона – 64 рублей.

Размер задатка – 512 рублей.

Предмет договора - предоставление в пользование рыбоводного участка, расположенного на территории Курганской области для осуществления пастбищной аквакультуры.

Срок договора – 25 лет.

В границах рыбоводного участка аквакультура может осуществляться как в отношении одного, так и нескольких видов объектов аквакультуры.

Минимальный ежегодный объем, подлежащий выпуску в водный объект в границах рыбоводного участка объектов аквакультуры, выращиваемых при осуществлении пастбищной аквакультуры не устанавливается.

Минимальный ежегодный объем объектов аквакультуры, выращиваемых при осуществлении пастбищной аквакультуры, подлежащих изъятию из водного объекта в границах рыбоводного участка (минимальный ежегодный объем изъятия объектов пастбищной аквакультуры):

0,1 т/год.

Минимальный ежегодный объем подлежащих разведению и (или) содержанию, выращиванию объектов пастбищной аквакультуры исходя из величины минимального ежегодного объема изъятия объектов пастбищной аквакультуры и продолжительности периода (цикла) выращивания – не более 4-х лет, определен исходя из следующих соотношений:

а) с даты заключения договора пользования рыбоводным участком до половины первого периода (цикла) выращивания минимальный ежегодный объем выращивания объектов аквакультуры принимается равным нулю,

б) со второй половины первого периода (цикла) выращивания до конца первого периода (цикла) выращивания минимальный ежегодный объем выращивания объектов аквакультуры принимается равным 50 % от минимального ежегодного объема изъятия объектов пастбищной аквакультуры,

в) с начала второго периода (цикла) выращивания до окончания действия договора пользования рыбоводным участком минимальный ежегодный объем выращивания объектов аквакультуры принимается равным 100 % от минимального ежегодного объема изъятия объектов пастбищной аквакультуры.

Ограничения, связанные с использованием рыбоводного участка – устанавливаются в соответствии с законодательством Российской Федерации.

Схема рыбоводного участка с указанием границ – приложение № 2 к извещению о проведении аукциона.

### **ЛОТ № 3 К. Рыбоводный участок - озеро Иванково.**

Предмет аукциона - право на заключение договора пользования рыбоводным участком для осуществления пастбищной аквакультуры на территории Курганской области.

Границы рыбоводного участка сформированы последовательным соединением точек, указанных в географических координатах (в системе WGS84) - от т. 1 до т. 2 по береговой линии; от т. 2 до т. 3 по береговой линии; от т. 3 до т. 1 по береговой линии:

т.1 63°30'57" в.д. 54°39'5" с.ш.;

т.2 63°31'36" в.д. 54°39'9" с.ш.;

т.3 63°31'24" в.д. 54°38'50" с.ш.

Местоположение – Целинный район Заманилкинский сельский совет Курганская область.

Площадь – 36 га.

Вид водопользования – совместное водопользование.

Начальная цена лота – 11 520 рублей.

Шаг аукциона – 576 рублей.

Размер задатка – 4 608 рублей.

Предмет договора - предоставление в пользование рыбоводного участка, расположенного на территории Курганской области для осуществления пастбищной аквакультуры.

Срок договора – 25 лет.

В границах рыбоводного участка аквакультура может осуществляться как в отношении одного, так и нескольких видов объектов аквакультуры.

Минимальный ежегодный объем, подлежащий выпуску в водный объект в границах рыбоводного участка объектов аквакультуры, выращиваемых при осуществлении пастбищной аквакультуры не устанавливается.

Минимальный ежегодный объем объектов аквакультуры, выращиваемых при осуществлении пастбищной аквакультуры, подлежащих изъятию из водного объекта в границах рыбоводного участка (минимальный ежегодный объем изъятия объектов пастбищной аквакультуры):

0,9 т/год.

Минимальный ежегодный объем подлежащих разведению и (или) содержанию, выращиванию объектов пастбищной аквакультуры исходя из величины минимального ежегодного объема изъятия объектов пастбищной аквакультуры и продолжительности периода (цикла) выращивания – не более 4-х лет, определен исходя из следующих соотношений:

а) с даты заключения договора пользования рыбоводным участком до половины первого периода (цикла) выращивания минимальный ежегодный объем выращивания объектов аквакультуры принимается равным нулю,

б) со второй половины первого периода (цикла) выращивания до конца первого периода (цикла) выращивания минимальный ежегодный объем выращивания объектов аквакультуры принимается равным 50 % от минимального ежегодного объема изъятия объектов пастбищной аквакультуры,

в) с начала второго периода (цикла) выращивания до окончания действия договора пользования рыбоводным участком минимальный ежегодный объем выращивания объектов аквакультуры принимается равным 100 % от минимального ежегодного объема изъятия объектов пастбищной аквакультуры.

Ограничения, связанные с использованием рыбоводного участка – устанавливаются в соответствии с законодательством Российской Федерации.

Схема рыбоводного участка с указанием границ – приложение № 3 к извещению о проведении аукциона.

#### **ЛОТ № 4 К. Рыбоводный участок - озеро Писарево.**

Предмет аукциона - право на заключение договора пользования рыбоводным участком для осуществления пастбищной аквакультуры на территории Курганской области.

Границы рыбоводного участка сформированы последовательным соединением точек, указанных в географических координатах (в системе WGS84) - от т. 1 до т. 2 по береговой линии; от т. 2 до т. 3 по береговой линии; от т. 3 до т. 1 по береговой линии.

т.1 63°53'10" в.д. 54°37'41" с.ш.;

т.2 63°54'4" в.д. 54°37'55" с.ш.;

т.3 63°53'45" в.д. 54°37'16" с.ш.

Местоположение – Целинный район Сетовский сельский совет Курганская область.

Площадь – 167 га.

Вид водопользования – совместное водопользование.

Начальная цена лота – 53 440 рублей.

Шаг аукциона – 2 672 рубля.

Размер задатка – 21 376 рублей.

Предмет договора - предоставление в пользование рыбоводного участка, расположенного на территории Курганской области для осуществления пастбищной аквакультуры.

Срок договора – 25 лет.

В границах рыбоводного участка аквакультура может осуществляться как в отношении одного, так и нескольких видов объектов аквакультуры.

Минимальный ежегодный объем, подлежащий выпуску в водный объект в границах рыбоводного участка объектов аквакультуры, выращиваемых при осуществлении пастбищной аквакультуры не устанавливается.

Минимальный ежегодный объем объектов аквакультуры, выращиваемых при осуществлении пастбищной аквакультуры, подлежащих изъятию из водного объекта в границах рыбоводного участка (минимальный ежегодный объем изъятия объектов пастбищной аквакультуры):

4,175 т/год.

Минимальный ежегодный объем подлежащих разведению и (или) содержанию, выращиванию объектов пастбищной аквакультуры исходя из величины минимального ежегодного объема изъятия объектов пастбищной аквакультуры и продолжительности периода (цикла) выращивания – не более 4-х лет, определен исходя из следующих соотношений:

а) с даты заключения договора пользования рыбоводным участком до половины первого периода (цикла) выращивания минимальный ежегодный объем выращивания объектов аквакультуры принимается равным нулю,

б) со второй половины первого периода (цикла) выращивания до конца первого периода (цикла) выращивания минимальный ежегодный объем выращивания объектов аквакультуры принимается равным 50 % от минимального ежегодного объема изъятия объектов пастбищной аквакультуры,

в) с начала второго периода (цикла) выращивания до окончания действия договора пользования рыбоводным участком минимальный ежегодный объем выращивания объектов аквакультуры принимается равным 100 % от минимального ежегодного объема изъятия объектов пастбищной аквакультуры.

Ограничения, связанные с использованием рыбоводного участка – устанавливаются в соответствии с законодательством Российской Федерации.

Схема рыбоводного участка с указанием границ – приложение № 4 к извещению о проведении аукциона.

### **ЛОТ № 5 К. Рыбоводный участок - озеро Топкое.**

Предмет аукциона - право на заключение договора пользования рыбоводным участком для осуществления пастбищной аквакультуры на территории Курганской области.

Границы рыбоводного участка сформированы последовательным соединением точек, указанных в географических координатах (в системе WGS84) - от т. 1 до т. 2 по береговой линии; от т. 2 до т. 3 по береговой линии; от т. 3 до т. 1 по береговой линии:

т.1 63°52'53" в.д. 54°41'57" с.ш.;

т.2 63°53'47" в.д. 54°42'6" с.ш.;

т.3 63°53'22" в.д. 54°41'36" с.ш.

Местоположение – Целинный район Половинский сельский совет Курганской области.

Площадь – 116 га.

Вид водопользования – совместное водопользование.

Начальная цена лота – 37 120 рублей.

Шаг аукциона – 1856 рублей.

Размер задатка – 14 848 рублей.

Предмет договора - предоставление в пользование рыбоводного участка, расположенного на территории Курганской области для осуществления пастбищной аквакультуры.

Срок договора – 25 лет.

В границах рыбоводного участка аквакультура может осуществляться как в отношении одного, так и нескольких видов объектов аквакультуры.

Минимальный ежегодный объем, подлежащий выпуску в водный объект в границах рыбоводного участка объектов аквакультуры, выращиваемых при осуществлении пастбищной аквакультуры не устанавливается.

Минимальный ежегодный объем объектов аквакультуры, выращиваемых при осуществлении пастбищной аквакультуры, подлежащих изъятию из водного объекта в границах рыбоводного участка (минимальный ежегодный объем изъятия объектов пастбищной аквакультуры):

2,9 т/год.

Минимальный ежегодный объем подлежащих разведению и (или) содержанию, выращиванию объектов пастбищной аквакультуры исходя из величины минимального ежегодного объема изъятия объектов пастбищной аквакультуры и продолжительности периода (цикла) выращивания – не более 4-х лет, определен исходя из следующих соотношений:

а) с даты заключения договора пользования рыбоводным участком до половины первого периода (цикла) выращивания минимальный ежегодный объем выращивания объектов аквакультуры принимается равным нулю,

б) со второй половины первого периода (цикла) выращивания до конца первого периода (цикла) выращивания минимальный ежегодный объем выращивания объектов аквакультуры принимается равным 50 % от минимального ежегодного объема изъятия объектов пастбищной аквакультуры,

в) с начала второго периода (цикла) выращивания до окончания действия договора пользования рыбоводным участком минимальный ежегодный объем выращивания объектов аквакультуры принимается равным 100 % от минимального ежегодного объема изъятия объектов пастбищной аквакультуры.

Ограничения, связанные с использованием рыбоводного участка – устанавливаются в соответствии с законодательством Российской Федерации.

Схема рыбоводного участка с указанием границ – приложение № 5 к извещению о проведении аукциона.

### **ЛОТ № 6 К. Рыбоводный участок - озеро Дорожное.**

Предмет аукциона - право на заключение договора пользования рыбоводным участком для осуществления пастбищной аквакультуры на территории Курганской области.

Границы рыбоводного участка сформированы последовательным соединением точек, указанных в географических координатах (в системе WGS84) - от т. 1 до т. 2 по береговой линии; от т. 2 до т. 3 по береговой линии; от т. 3 до т. 1 по береговой линии:

т.1 67°26'31" в.д. 55°28'17" с.ш.;

т.2 67°27'16" в.д. 55°28'15" с.ш.;

т.3 67°26'49" в.д. 55°27'52" с.ш.

Местоположение – Макушинский район Казаркинский сельский совет Курганской области.

Площадь – 75 га.

Вид водопользования – совместное водопользование.

Начальная цена лота – 24 000 рублей.

Шаг аукциона – 1 200 рублей.

Размер задатка – 9 600 рублей.

Предмет договора - предоставление в пользование рыбоводного участка, расположенного на территории Курганской области для осуществления пастбищной аквакультуры.

Срок договора – 25 лет.

В границах рыбоводного участка аквакультура может осуществляться как в отношении одного, так и нескольких видов объектов аквакультуры.

Минимальный ежегодный объем, подлежащий выпуску в водный объект в границах рыбоводного участка объектов аквакультуры, выращиваемых при осуществлении пастбищной аквакультуры не устанавливается.

Минимальный ежегодный объем объектов аквакультуры, выращиваемых при осуществлении пастбищной аквакультуры, подлежащих изъятию из водного объекта в границах рыбоводного участка (минимальный ежегодный объем изъятия объектов пастбищной аквакультуры):

1,875 т/год.

Минимальный ежегодный объем подлежащих разведению и (или) содержанию, выращиванию объектов пастбищной аквакультуры исходя из величины минимального ежегодного объема изъятия объектов пастбищной аквакультуры и продолжительности периода (цикла) выращивания – не более 4-х лет, определен исходя из следующих соотношений:

а) с даты заключения договора пользования рыбоводным участком до половины первого периода (цикла) выращивания минимальный ежегодный объем выращивания объектов аквакультуры принимается равным нулю,

б) со второй половины первого периода (цикла) выращивания до конца первого периода (цикла) выращивания минимальный ежегодный объем выращивания объектов аквакультуры принимается равным 50 % от минимального ежегодного объема изъятия объектов пастбищной аквакультуры,

в) с начала второго периода (цикла) выращивания до окончания действия договора пользования рыбоводным участком минимальный ежегодный объем выращивания объектов аквакультуры принимается равным 100 % от минимального ежегодного объема изъятия объектов пастбищной аквакультуры.

Ограничения, связанные с использованием рыбоводного участка – устанавливаются в соответствии с законодательством Российской Федерации.

Схема рыбоводного участка с указанием границ – приложение № 6 к извещению о проведении аукциона.

### **ЛОТ № 7 К. Рыбоводный участок – озеро Березовое.**

Предмет аукциона - право на заключение договора пользования рыбоводным участком для осуществления пастбищной аквакультуры на территории Курганской области.

Границы рыбоводного участка сформированы последовательным соединением точек, указанных в географических координатах (в системе WGS84) - от т. 1 до т. 2 по береговой линии; от т. 2 до т. 3 по береговой линии; от т. 3 до т. 1 по береговой линии:

т.1 63°24'17" в.д. 56°29'23" с.ш.;

т.2 63°25'10" в.д. 56°29'30" с.ш.;

т.3 63°24'39" в.д. 56°28'58" с.ш.

Местоположение – Далматовский район Параткульский сельский совет Курганской области.

Площадь – 97 га.

Вид водопользования – совместное водопользование.

Начальная цена лота – 31 040 рублей.

Шаг аукциона – 1 552 рубля.

Размер задатка – 12 416 рублей.

Предмет договора - предоставление в пользование рыбоводного участка, расположенного на территории Курганской области для осуществления пастбищной аквакультуры.

Срок договора – 25 лет.

В границах рыбоводного участка аквакультура может осуществляться как в отношении одного, так и нескольких видов объектов аквакультуры.

Минимальный ежегодный объем, подлежащий выпуску в водный объект в границах рыбоводного участка объектов аквакультуры, выращиваемых при осуществлении пастбищной аквакультуры не устанавливается.

Минимальный ежегодный объем объектов аквакультуры, выращиваемых при осуществлении пастбищной аквакультуры, подлежащих изъятию из водного объекта в границах рыбоводного участка (минимальный ежегодный объем изъятия объектов пастбищной аквакультуры):

2,425 т/год.

Минимальный ежегодный объем подлежащих разведению и (или) содержанию, выращиванию объектов пастбищной аквакультуры исходя из величины минимального ежегодного объема изъятия объектов пастбищной аквакультуры и продолжительности периода (цикла) выращивания – не более 4-х лет, определен исходя из следующих соотношений:

а) с даты заключения договора пользования рыбоводным участком до половины первого периода (цикла) выращивания минимальный ежегодный объем выращивания объектов аквакультуры принимается равным нулю,



б) со второй половины первого периода (цикла) выращивания до конца первого периода (цикла) выращивания минимальный ежегодный объем выращивания объектов аквакультуры принимается равным 50 % от минимального ежегодного объема изъятия объектов пастбищной аквакультуры,

в) с начала второго периода (цикла) выращивания до окончания действия договора пользования рыбоводным участком минимальный ежегодный объем выращивания объектов аквакультуры принимается равным 100 % от минимального ежегодного объема изъятия объектов пастбищной аквакультуры.

Ограничения, связанные с использованием рыбоводного участка – устанавливаются в соответствии с законодательством Российской Федерации.

Схема рыбоводного участка с указанием границ – приложение № 7 к извещению о проведении аукциона.

### **ЛОТ № 8 К. Рыбоводный участок - озеро Бузан.**

Предмет аукциона - право на заключение договора пользования рыбоводным участком для осуществления пастбищной аквакультуры на территории Курганской области.

Границы рыбоводного участка сформированы последовательным соединением точек, указанных в географических координатах (в системе WGS84) - от т. 1 до т. 2 по береговой линии; от т. 2 до т. 3 по береговой линии; от т. 3 до т. 1 по береговой линии:

т.1 63°24'52" в.д. 56°30'3" с.ш.;

т.2 63°25'41" в.д. 56°30'42" с.ш.;

т.3 63°25'49" в.д. 56°30'11" с.ш.

Местоположение – Далматовский район Параткульский сельский совет Курганской области.

Площадь – 144 га.

Вид водопользования – совместное водопользование.

Начальная цена лота – 46 080 рублей.

Шаг аукциона – 2 304 рубля.

Размер задатка – 18 432 рубля.

Предмет договора - предоставление в пользование рыбоводного участка, расположенного на территории Курганской области для осуществления пастбищной аквакультуры.

Срок договора – 25 лет.

В границах рыбоводного участка аквакультура может осуществляться как в отношении одного, так и нескольких видов объектов аквакультуры.

Минимальный ежегодный объем, подлежащий выпуску в водный объект в границах рыбоводного участка объектов аквакультуры, выращиваемых при осуществлении пастбищной аквакультуры не устанавливается.

Минимальный ежегодный объем объектов аквакультуры, выращиваемых при осуществлении пастбищной аквакультуры, подлежащих изъятию из водного объекта в границах рыбоводного участка (минимальный ежегодный объем изъятия объектов пастбищной аквакультуры):

3,6 т/год.

Минимальный ежегодный объем подлежащих разведению и (или) содержанию, выращиванию объектов пастбищной аквакультуры исходя из величины минимального ежегодного объема изъятия объектов пастбищной аквакультуры и продолжительности

периода (цикла) выращивания – не более 4-х лет, определен исходя из следующих соотношений:

а) с даты заключения договора пользования рыбоводным участком до половины первого периода (цикла) выращивания минимальный ежегодный объем выращивания объектов аквакультуры принимается равным нулю,

б) со второй половины первого периода (цикла) выращивания до конца первого периода (цикла) выращивания минимальный ежегодный объем выращивания объектов аквакультуры принимается равным 50 % от минимального ежегодного объема изъятия объектов пастбищной аквакультуры,

в) с начала второго периода (цикла) выращивания до окончания действия договора пользования рыбоводным участком минимальный ежегодный объем выращивания объектов аквакультуры принимается равным 100 % от минимального ежегодного объема изъятия объектов пастбищной аквакультуры.

Ограничения, связанные с использованием рыбоводного участка – устанавливаются в соответствии с законодательством Российской Федерации.

Схема рыбоводного участка с указанием границ – приложение № 8 к извещению о проведении аукциона.

### **ЛОТ № 9 К. Рыбоводный участок - озеро Утичье.**

Предмет аукциона - право на заключение договора пользования рыбоводным участком для осуществления пастбищной аквакультуры на территории Курганской области.

Границы рыбоводного участка сформированы последовательным соединением точек, указанных в географических координатах (в системе WGS84) - от т. 1 до т. 2 по береговой линии; от т. 2 до т. 3 по береговой линии; от т. 3 до т. 1 по береговой линии:

т.1 62°44'24" в.д. 55°52'54" с.ш.;

т.2 62°45'25" в.д. 55°53'3" с.ш.;

т.3 62°45'9" в.д. 55°52'35" с.ш.

Местоположение – Далматовский район Песчано-Колединский сельский совет Курганской области.

Площадь – 98 га.

Вид водопользования – совместное водопользование.

Начальная цена лота – 31 360 рублей.

Шаг аукциона – 1 568 рублей.

Размер задатка – 12 544 рубля.

Предмет договора - предоставление в пользование рыбоводного участка, расположенного на территории Курганской области для осуществления пастбищной аквакультуры.

Срок договора – 25 лет.

В границах рыбоводного участка аквакультура может осуществляться как в отношении одного, так и нескольких видов объектов аквакультуры.

Минимальный ежегодный объем, подлежащий выпуску в водный объект в границах рыбоводного участка объектов аквакультуры, выращиваемых при осуществлении пастбищной аквакультуры не устанавливается.

Минимальный ежегодный объем объектов аквакультуры, выращиваемых при осуществлении пастбищной аквакультуры, подлежащих изъятию из водного объекта в границах рыбоводного участка (минимальный ежегодный объем изъятия объектов пастбищной аквакультуры):

2,45 т/год.

Минимальный ежегодный объем подлежащих разведению и (или) содержанию, выращиванию объектов пастбищной аквакультуры исходя из величины минимального ежегодного объема изъятия объектов пастбищной аквакультуры и продолжительности периода (цикла) выращивания – не более 4-х лет, определен исходя из следующих соотношений:

а) с даты заключения договора пользования рыбоводным участком до половины первого периода (цикла) выращивания минимальный ежегодный объем выращивания объектов аквакультуры принимается равным нулю,

б) со второй половины первого периода (цикла) выращивания до конца первого периода (цикла) выращивания минимальный ежегодный объем выращивания объектов аквакультуры принимается равным 50 % от минимального ежегодного объема изъятия объектов пастбищной аквакультуры,

в) с начала второго периода (цикла) выращивания до окончания действия договора пользования рыбоводным участком минимальный ежегодный объем выращивания объектов аквакультуры принимается равным 100 % от минимального ежегодного объема изъятия объектов пастбищной аквакультуры.

Ограничения, связанные с использованием рыбоводного участка – устанавливаются в соответствии с законодательством Российской Федерации.

Схема рыбоводного участка с указанием границ – приложение № 9 к извещению о проведении аукциона.

#### **ЛОТ № 10 К. Рыбоводный участок - озеро Крюшное.**

Предмет аукциона - право на заключение договора пользования рыбоводным участком для осуществления пастбищной аквакультуры на территории Курганской области.

Границы рыбоводного участка сформированы последовательным соединением точек, указанных в географических координатах (в системе WGS84) - от т. 1 до т. 2 по береговой линии; от т. 2 до т. 3 по береговой линии; от т. 3 до т. 4 по береговой линии; от т. 4 до т. 1 по береговой линии:

т.1 64°38'10" в.д. 54°22'28" с.ш.;

т.2 64°38'51" в.д. 54°22'43" с.ш.;

т.3 64°38'54" в.д. 54°22'36" с.ш.;

т.4 64°38'39" в.д. 54°22'30" с.ш.

Местоположение – Звериноголовский район Звериноголовский сельский совет Курганской области.

Площадь – 9 га.

Вид водопользования – совместное водопользование.

Начальная цена лота – 2 880 рублей.

Шаг аукциона – 144 рубля.

Размер задатка – 1 152 рубля.

Предмет договора - предоставление в пользование рыбоводного участка, расположенного на территории Курганской области для осуществления пастбищной аквакультуры.

Срок договора – 25 лет.

В границах рыбоводного участка аквакультура может осуществляться как в отношении одного, так и нескольких видов объектов аквакультуры.

Минимальный ежегодный объем, подлежащий выпуску в водный объект в границах рыбоводного участка объектов аквакультуры, выращиваемых при осуществлении пастбищной аквакультуры не устанавливается.

Минимальный ежегодный объем объектов аквакультуры, выращиваемых при осуществлении пастбищной аквакультуры, подлежащих изъятию из водного объекта в границах рыбоводного участка (минимальный ежегодный объем изъятия объектов пастбищной аквакультуры):

0,225 т/год.

Минимальный ежегодный объем подлежащих разведению и (или) содержанию, выращиванию объектов пастбищной аквакультуры исходя из величины минимального ежегодного объема изъятия объектов пастбищной аквакультуры и продолжительности периода (цикла) выращивания – не более 4-х лет, определен исходя из следующих соотношений:

а) с даты заключения договора пользования рыбоводным участком до половины первого периода (цикла) выращивания минимальный ежегодный объем выращивания объектов аквакультуры принимается равным нулю,

б) со второй половины первого периода (цикла) выращивания до конца первого периода (цикла) выращивания минимальный ежегодный объем выращивания объектов аквакультуры принимается равным 50 % от минимального ежегодного объема изъятия объектов пастбищной аквакультуры,

в) с начала второго периода (цикла) выращивания до окончания действия договора пользования рыбоводным участком минимальный ежегодный объем выращивания объектов аквакультуры принимается равным 100 % от минимального ежегодного объема изъятия объектов пастбищной аквакультуры.

Ограничения, связанные с использованием рыбоводного участка – устанавливаются в соответствии с законодательством Российской Федерации.

Схема рыбоводного участка с указанием границ – приложение № 10 к извещению о проведении аукциона.

### **ЛОТ № 11 К. Рыбоводный участок - озеро Белоусово.**

Предмет аукциона - право на заключение договора пользования рыбоводным участком для осуществления пастбищной аквакультуры на территории Курганской области.

Границы рыбоводного участка сформированы последовательным соединением точек, указанных в географических координатах (в системе WGS84) - от т. 1 до т. 2 по береговой линии; от т. 2 до т. 3 по береговой линии; от т. 3 до т. 1 по береговой линии:

т.1 64°59'27" в.д. 56°3'47" с.ш.;

т.2 65° 0' 9" в.д. 56° 4' 6" с.ш.;

т.3 65° 0' 7" в.д. 56° 3'37" с.ш.

Местоположение – Каргапольский район Северный сельский совет Курганской области.

Площадь – 79 га.

Вид водопользования – совместное водопользование.

Начальная цена лота – 25 280 рублей.

Шаг аукциона – 1 264 рубля.

Размер задатка – 10 112 рублей.

Предмет договора - предоставление в пользование рыбоводного участка, расположенного на территории Курганской области для осуществления пастбищной аквакультуры.

Срок договора – 25 лет.

В границах рыбоводного участка аквакультура может осуществляться как в отношении одного, так и нескольких видов объектов аквакультуры.

Минимальный ежегодный объем, подлежащий выпуску в водный объект в границах рыбоводного участка объектов аквакультуры, выращиваемых при осуществлении пастбищной аквакультуры не устанавливается.

Минимальный ежегодный объем объектов аквакультуры, выращиваемых при осуществлении пастбищной аквакультуры, подлежащих изъятию из водного объекта в границах рыбоводного участка (минимальный ежегодный объем изъятия объектов пастбищной аквакультуры):

1,975 т/год.

Минимальный ежегодный объем подлежащих разведению и (или) содержанию, выращиванию объектов пастбищной аквакультуры исходя из величины минимального ежегодного объема изъятия объектов пастбищной аквакультуры и продолжительности периода (цикла) выращивания – не более 4-х лет, определен исходя из следующих соотношений:

а) с даты заключения договора пользования рыбоводным участком до половины первого периода (цикла) выращивания минимальный ежегодный объем выращивания объектов аквакультуры принимается равным нулю,

б) со второй половины первого периода (цикла) выращивания до конца первого периода (цикла) выращивания минимальный ежегодный объем выращивания объектов аквакультуры принимается равным 50 % от минимального ежегодного объема изъятия объектов пастбищной аквакультуры,

в) с начала второго периода (цикла) выращивания до окончания действия договора пользования рыбоводным участком минимальный ежегодный объем выращивания объектов аквакультуры принимается равным 100 % от минимального ежегодного объема изъятия объектов пастбищной аквакультуры.

Ограничения, связанные с использованием рыбоводного участка – устанавливаются в соответствии с законодательством Российской Федерации.

Схема рыбоводного участка с указанием границ – приложение № 11 к извещению о проведении аукциона.

### **ЛОТ № 12 К. Рыбоводный участок - озеро Северное.**

Предмет аукциона - право на заключение договора пользования рыбоводным участком для осуществления пастбищной аквакультуры на территории Курганской области.

Границы рыбоводного участка сформированы последовательным соединением точек, указанных в географических координатах (в системе WGS84) - от т. 1 до т. 2 по береговой линии; от т. 2 до т. 3 по береговой линии; от т. 3 до т. 1 по береговой линии:

т.1 65°0'23" в.д. 56°4'34" с.ш.;

т.2 65°1'2" в.д. 56°4'60" с.ш.;

т.3 65°1'12" в.д. 56°4'18" с.ш.

Местоположение – Каргапольский район Северный сельский совет Курганской области.

Площадь – 99 га.

Вид водопользования – совместное водопользование.

Начальная цена лота – 31 680 рублей.

Шаг аукциона – 1 584 рубля.

Размер задатка – 12 672 рубля.

Предмет договора - предоставление в пользование рыбоводного участка, расположенного на территории Курганской области для осуществления пастбищной аквакультуры.

Срок договора – 25 лет.

В границах рыбоводного участка аквакультура может осуществляться как в отношении одного, так и нескольких видов объектов аквакультуры.

Минимальный ежегодный объем, подлежащий выпуску в водный объект в границах рыбоводного участка объектов аквакультуры, выращиваемых при осуществлении пастбищной аквакультуры не устанавливается.

Минимальный ежегодный объем объектов аквакультуры, выращиваемых при осуществлении пастбищной аквакультуры, подлежащих изъятию из водного объекта в границах рыбоводного участка (минимальный ежегодный объем изъятия объектов пастбищной аквакультуры):

2,475 т/год.

Минимальный ежегодный объем подлежащих разведению и (или) содержанию, выращиванию объектов пастбищной аквакультуры исходя из величины минимального ежегодного объема изъятия объектов пастбищной аквакультуры и продолжительности периода (цикла) выращивания – не более 4-х лет, определен исходя из следующих соотношений:

а) с даты заключения договора пользования рыбоводным участком до половины первого периода (цикла) выращивания минимальный ежегодный объем выращивания объектов аквакультуры принимается равным нулю,

б) со второй половины первого периода (цикла) выращивания до конца первого периода (цикла) выращивания минимальный ежегодный объем выращивания объектов аквакультуры принимается равным 50 % от минимального ежегодного объема изъятия объектов пастбищной аквакультуры,

в) с начала второго периода (цикла) выращивания до окончания действия договора пользования рыбоводным участком минимальный ежегодный объем выращивания объектов аквакультуры принимается равным 100 % от минимального ежегодного объема изъятия объектов пастбищной аквакультуры.

Ограничения, связанные с использованием рыбоводного участка – устанавливаются в соответствии с законодательством Российской Федерации.

Схема рыбоводного участка с указанием границ – приложение № 12 к извещению о проведении аукциона.

### **ЛОТ № 13 К. Рыбоводный участок - озеро Марково.**

Предмет аукциона - право на заключение договора пользования рыбоводным участком для осуществления пастбищной аквакультуры на территории Курганской области.

Границы рыбоводного участка сформированы последовательным соединением точек, указанных в географических координатах (в системе WGS84) - от т. 1 до т. 2 по береговой линии; от т. 2 до т. 3 по береговой линии; от т. 3 до т. 1 по береговой линии:

т.1 65°40'51" в.д. 55°17'10" с.ш.;

т.2 65°41'55" в.д. 55°17'5" с.ш.;

т.3 65°41'20" в.д. 55°16'45" с.ш.

Местоположение – Кетовский район Марковский сельский совет Курганской области.

Площадь – 135 га.

Вид водопользования – совместное водопользование.

Начальная цена лота – 43 200 рублей.

Шаг аукциона – 2 160 рублей.

Размер задатка – 17 280 рублей.

Предмет договора - предоставление в пользование рыбоводного участка, расположенного на территории Курганской области для осуществления пастбищной аквакультуры.

Срок договора – 25 лет.

В границах рыбоводного участка аквакультура может осуществляться как в отношении одного, так и нескольких видов объектов аквакультуры.

Минимальный ежегодный объем, подлежащий выпуску в водный объект в границах рыбоводного участка объектов аквакультуры, выращиваемых при осуществлении пастбищной аквакультуры не устанавливается.

Минимальный ежегодный объем объектов аквакультуры, выращиваемых при осуществлении пастбищной аквакультуры, подлежащих изъятию из водного объекта в границах рыбоводного участка (минимальный ежегодный объем изъятия объектов пастбищной аквакультуры):

3,375 т/год.

Минимальный ежегодный объем подлежащих разведению и (или) содержанию, выращиванию объектов пастбищной аквакультуры исходя из величины минимального ежегодного объема изъятия объектов пастбищной аквакультуры и продолжительности периода (цикла) выращивания – не более 4-х лет, определен исходя из следующих соотношений:

а) с даты заключения договора пользования рыбоводным участком до половины первого периода (цикла) выращивания минимальный ежегодный объем выращивания объектов аквакультуры принимается равным нулю,

б) со второй половины первого периода (цикла) выращивания до конца первого периода (цикла) выращивания минимальный ежегодный объем выращивания объектов аквакультуры принимается равным 50 % от минимального ежегодного объема изъятия объектов пастбищной аквакультуры,

в) с начала второго периода (цикла) выращивания до окончания действия договора пользования рыбоводным участком минимальный ежегодный объем выращивания объектов аквакультуры принимается равным 100 % от минимального ежегодного объема изъятия объектов пастбищной аквакультуры.

Ограничения, связанные с использованием рыбоводного участка – устанавливаются в соответствии с законодательством Российской Федерации.

Схема рыбоводного участка с указанием границ – приложение № 13 к извещению о проведении аукциона.

## ЛОТ № 14 К. Рыбоводный участок - озеро Кремлево.

Предмет аукциона - право на заключение договора пользования рыбоводным участком для осуществления пастбищной аквакультуры на территории Курганской области.

Границы рыбоводного участка сформированы последовательным соединением точек, указанных в географических координатах (в системе WGS84) - от т. 1 до т. 2 по береговой линии; от т. 2 до т. 3 по береговой линии; от т. 3 до т. 1 по береговой линии:

т.1 64°31'10" в.д. 56°27'28" с.ш.;

т.2 64°31'32" в.д. 56°27'33" с.ш.;

т.3 64°31'19" в.д. 56°27'19" с.ш.

Местоположение – Шатровский район Ожогинский сельский совет Курганской области.

Площадь – 18 га.

Вид водопользования – совместное водопользование.

Начальная цена лота – 5 760 рублей.

Шаг аукциона – 288 рублей.

Размер задатка – 2 304 рубля.

Предмет договора - предоставление в пользование рыбоводного участка, расположенного на территории Курганской области для осуществления пастбищной аквакультуры.

Срок договора – 25 лет.

В границах рыбоводного участка аквакультура может осуществляться как в отношении одного, так и нескольких видов объектов аквакультуры.

Минимальный ежегодный объем, подлежащий выпуску в водный объект в границах рыбоводного участка объектов аквакультуры, выращиваемых при осуществлении пастбищной аквакультуры не устанавливается.

Минимальный ежегодный объем объектов аквакультуры, выращиваемых при осуществлении пастбищной аквакультуры, подлежащих изъятию из водного объекта в границах рыбоводного участка (минимальный ежегодный объем изъятия объектов пастбищной аквакультуры):

0,45 т/год.

Минимальный ежегодный объем подлежащих разведению и (или) содержанию, выращиванию объектов пастбищной аквакультуры исходя из величины минимального ежегодного объема изъятия объектов пастбищной аквакультуры и продолжительности периода (цикла) выращивания – не более 4-х лет, определен исходя из следующих соотношений:

а) с даты заключения договора пользования рыбоводным участком до половины первого периода (цикла) выращивания минимальный ежегодный объем выращивания объектов аквакультуры принимается равным нулю,

б) со второй половины первого периода (цикла) выращивания до конца первого периода (цикла) выращивания минимальный ежегодный объем выращивания объектов аквакультуры принимается равным 50 % от минимального ежегодного объема изъятия объектов пастбищной аквакультуры,

в) с начала второго периода (цикла) выращивания до окончания действия договора пользования рыбоводным участком минимальный ежегодный объем выращивания



объектов аквакультуры принимается равным 100 % от минимального ежегодного объема изъятия объектов пастбищной аквакультуры.

Ограничения, связанные с использованием рыбоводного участка – устанавливаются в соответствии с законодательством Российской Федерации.

Схема рыбоводного участка с указанием границ – приложение № 14 к извещению о проведении аукциона.

### **ЛОТ № 15 К. Рыбоводный участок - озеро Лебяжье.**

Предмет аукциона - право на заключение договора пользования рыбоводным участком для осуществления пастбищной аквакультуры на территории Курганской области.

Границы рыбоводного участка сформированы последовательным соединением точек, указанных в географических координатах (в системе WGS84) - от т. 1 до т. 2 по береговой линии; от т. 2 до т. 3 по береговой линии; от т. 3 до т. 1 по береговой линии:

т.1 64°28' 2" в.д. 56°27'40" с.ш.;

т.2 64°28'15" в.д. 56°28'7" с.ш.;

т.3 64°28'51" в.д. 56°27'50" с.ш.

Местоположение – Шатровский район Ожогинский сельский совет Курганской области.

Площадь – 87 га.

Вид водопользования – совместное водопользование.

Начальная цена лота – 27 840 рублей.

Шаг аукциона – 1 392 рубля.

Размер задатка – 11 136 рублей.

Предмет договора - предоставление в пользование рыбоводного участка, расположенного на территории Курганской области для осуществления пастбищной аквакультуры.

Срок договора – 25 лет.

В границах рыбоводного участка аквакультура может осуществляться как в отношении одного, так и нескольких видов объектов аквакультуры.

Минимальный ежегодный объем, подлежащий выпуску в водный объект в границах рыбоводного участка объектов аквакультуры, выращиваемых при осуществлении пастбищной аквакультуры не устанавливается.

Минимальный ежегодный объем объектов аквакультуры, выращиваемых при осуществлении пастбищной аквакультуры, подлежащих изъятию из водного объекта в границах рыбоводного участка (минимальный ежегодный объем изъятия объектов пастбищной аквакультуры):

2,175 т/год.

Минимальный ежегодный объем подлежащих разведению и (или) содержанию, выращиванию объектов пастбищной аквакультуры исходя из величины минимального ежегодного объема изъятия объектов пастбищной аквакультуры и продолжительности периода (цикла) выращивания – не более 4-х лет, определен исходя из следующих соотношений:

а) с даты заключения договора пользования рыбоводным участком до половины первого периода (цикла) выращивания минимальный ежегодный объем выращивания объектов аквакультуры принимается равным нулю,

б) со второй половины первого периода (цикла) выращивания до конца первого периода (цикла) выращивания минимальный ежегодный объем выращивания объектов аквакультуры принимается равным 50 % от минимального ежегодного объема изъятия объектов пастбищной аквакультуры,

в) с начала второго периода (цикла) выращивания до окончания действия договора пользования рыбоводным участком минимальный ежегодный объем выращивания объектов аквакультуры принимается равным 100 % от минимального ежегодного объема изъятия объектов пастбищной аквакультуры.

Ограничения, связанные с использованием рыбоводного участка – устанавливаются в соответствии с законодательством Российской Федерации.

Схема рыбоводного участка с указанием границ – приложение № 15 к извещению о проведении аукциона.

6. Срок и порядок представления документации об аукционе, официальный сайт размещения документации об аукционе.

Документация об аукционе представляется в течение 2-х рабочих дней со дня письменного заявления или заявления в электронной форме, поступившего в адрес организатора аукциона.

Плата за представление аукционной документации не взимается.

Документация об аукционе представляется в форме документа на бумажном носителе, в форме электронного документа на электронный носитель заинтересованного лица, исходя из указанного в заявлении способа получения.

Представление документации об аукционе до размещения на официальном сайте извещения о проведении аукциона не допускается.

Документация об аукционе размещена на официальном сайте:

<http://www.noturfish.ru/>, [www.torgi.gov.ru](http://www.torgi.gov.ru)

7. Заявки об участии в аукционе (форма, согласно приложению № 16 к документации об аукционе) принимаются с 14 апреля 2017 г. по 13 июня 2017 г.

Дата начала приема заявок: 14 апреля 2017 г. с 09 ч. 00 мин. (время местное).

Дата окончания приема заявок об участии в аукционе (последний день приема заявок): 13 июня 2017 г. до 10 ч. 00 мин. по местному времени.

Заявки об участии в аукционе в письменной форме, на бумажном носителе направляются по адресу: 30 лет Победы, 52, г. Тюмень, 625016.

Заявки об участии в аукционе в электронной форме, подписанные усиленной квалифицированной электронной подписью принимаются на адрес электронной почты: [vbr@noturfish.ru](mailto:vbr@noturfish.ru).

Прием заявок об участии в аукционе прекращается в день, предусмотренный п. 1.4 документации об аукционе.

8. Дата и время проведения аукциона.

Аукцион проводится 19 июня 2017 г. с 10 часов 00 минут (время местное) по адресу: ул. 30 лет Победы, 52, г. Тюмень, 625016.

Регистрация участников аукциона проводится в месте проведения аукциона 19 июня 2017 г. с 9 ч. 00 мин. до 9 ч. 55 мин. (время местное).

9. Заявители перечисляют в качестве задатка и доплат, в соответствии с заявками на участие в аукционе, денежные средства в валюте Российской Федерации по следующим реквизитам:

Получатель: УФК по Тюменской области (Нижнеобское территориальное управление  
Федерального агентства по рыболовству, л/с 05671873980)

ИНН получателя 7203191674,

КПП получателя 720301001

Банк получателя: Отделение Тюмень г. Тюмень

р/счет 40302810400001000001

БИК банка 047102001

ОКТМО 71701000

КБК 0

Размер средств, вносимых в качестве обеспечения заявки (далее - задаток) указан в п. 1.2 документации об аукционе.

Заявители перечисляют в качестве задатка, в соответствии с извещением о проведении аукциона и настоящей документацией об аукционе, денежные средства в валюте Российской Федерации до момента подачи заявки.

Документ, подтверждающий внесение заявителем задатка, прилагается к заявке на участие в аукционе.

Заявителям (участникам), не победившим в аукционе, организатор аукциона возвращает задаток в течение 5 рабочих дней со дня подписания протокола аукциона.

Организатор аукциона перечисляет в федеральный бюджет задаток победителя аукциона в течение 3 рабочих дней со дня подписания протокола аукциона и доплату (разница между задатком и окончательной стоимостью предмета аукциона) победителя аукциона в течение 3 рабочих дней со дня ее поступления на счет по следующим реквизитам:

Получатель: УФК по Тюменской области (Нижнеобское территориальное управление  
Федерального агентства по рыболовству, л/с 04671873980),

ИНН получателя 7203191674,

КПП получателя 720301001,

Банк получателя: Отделение Тюмень г. Тюмень,

БИК банка 047102001,

р/счет 40101810300000010005,

ОКТМО 71701000,

КБК 076 1 17 050 10 01 6000 180.

Сведения об объектах рыбоводной инфраструктуры: технические средства, необходимые для осуществления аквакультуры объектов аквакультуры.

Основанием, определяющим изъятие объектов аквакультуры, является акт выпуска.

Условием, определяющим изъятие объектов аквакультуры, является внесение сведений, предусмотренных законодательством Российской Федерации в отношении каждой операции по изъятию объектов аквакультуры в журнал учета изъятия объектов аквакультуры.

Мероприятия, относящиеся к рыбохозяйственной мелиорации и подлежащие осуществлению рыбоводным хозяйством на рыбоводном участке: мероприятия, относящиеся к рыбохозяйственной мелиорации, подлежат осуществлению рыбоводными хозяйствами в соответствии с требованиями действующего законодательства Российской Федерации.

Рыбоводное хозяйство обязано осуществлять мероприятия по охране окружающей среды, водных объектов и других природных ресурсов, предусмотренные

законодательством Российской Федерации, а также представлять в порядке, установленном Министерством сельского хозяйства Российской Федерации, отчетность об объеме выпуска объектов аквакультуры при осуществлении пастбищной аквакультуры и изъятия объектов аквакультуры.

#### Ответственность сторон.

В случае неисполнения или ненадлежащего исполнения своих обязательств по заключенному по результатам аукциона Договору, стороны несут ответственность в соответствии с законодательством Российской Федерации и положениями договора пользования рыбноводным участком.

Стороны не несут ответственности за ненадлежащее исполнение своих обязательств по договору пользования рыбноводным участком, если это явилось следствием наступления обстоятельств непреодолимой силы, которые включают, в частности землетрясение, наводнение и аналогичные стихийные бедствия, иные чрезвычайные ситуации, а также в случае причинения вреда третьими лицами, установленного актом уполномоченного органа государственной власти. О наступлении обстоятельств непреодолимой силы заинтересованная Сторона должна незамедлительно письменно уведомить другую Сторону с представлением документов, подтверждающих наступление таких обстоятельств, их непреодолимость для заинтересованной Стороны и безусловность их влияния на неисполнение заинтересованной Стороной своих обязательств по договору пользования рыбноводным участком. В отсутствие подобного уведомления, заинтересованная Сторона не вправе ссылаться на наступление обстоятельств непреодолимой силы.

Лица, виновные в нарушении законодательства Российской Федерации, регулирующего отношения в области аквакультуры (рыбоводства), несут уголовную, административную, иную ответственность в соответствии с законодательством Российской Федерации.



## СХЕМА ГРАНИЦ РЫБОВОДНОГО УЧАСТКА

Приложение № 1 к извещению о проведении аукциона

Наименование  
рыбоводного  
участка

Описание границ  
рыбоводного  
участка

Длина (м),  
ширина (м),  
площадь (га)

Муниципальное  
образование,  
вид рыболовства

**03. Круглое**

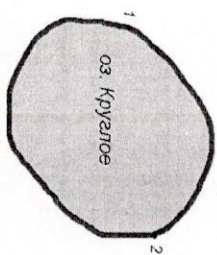
Географические координаты точек  
(с использованием системы  
координат WGS84)

Площадь – 35 га

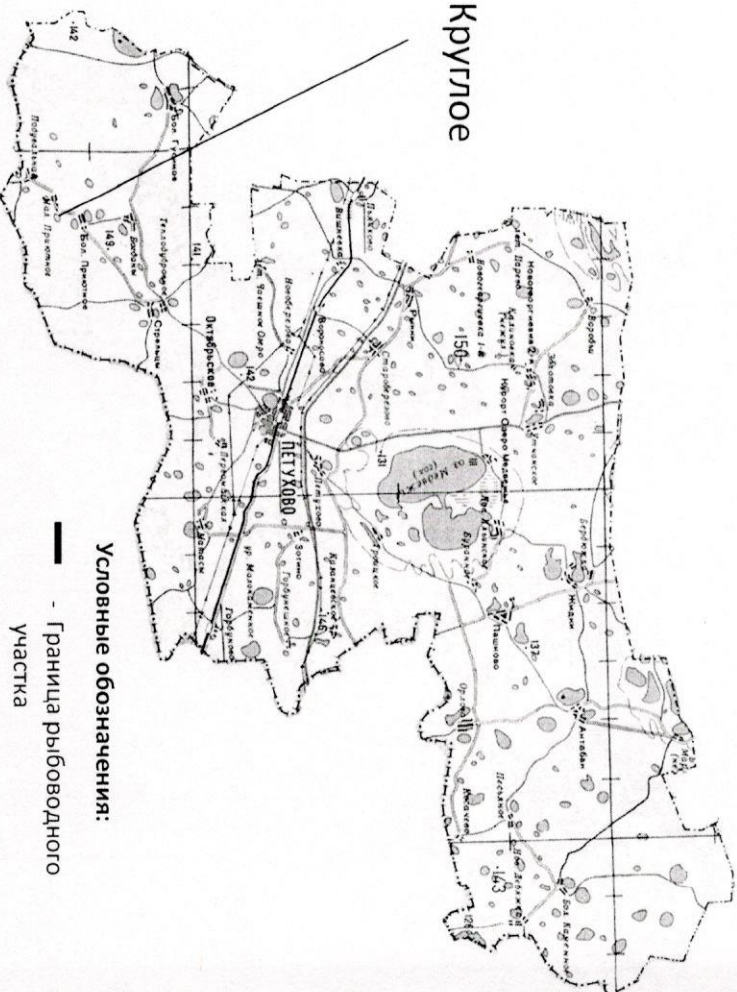
Петуховский  
район  
Приютинский  
сельский совет  
Товарное рыболовство

№	Точ ки	Е (долгота),	Н (широта)
1.		67°35'14"	54°53'31"
2.		67°35'49"	54°53'35"
3.		67°35'33"	54°53'19"

Отт. 1 до т. 2 по береговой линии; отт. 2  
до т. 3 по береговой линии; отт. 3 до т. 1  
по береговой линии.



03. Круглое



Условные обозначения:

— Граница рыболовного участка



## СХЕМА ГРАНИЦ РЫБОВОДНОГО УЧАСТКА

Приложение № 2 к извещению о проведении аукциона

Наименование  
рыбоводного  
участка

Описание границ  
рыбоводного  
участка

Длина (м),  
ширина (м),  
площадь (га)

Муниципальное  
образование,  
вид рыболовства

**03. Белое**

Географические координаты точек  
(с использованием системы  
координат WGS84)

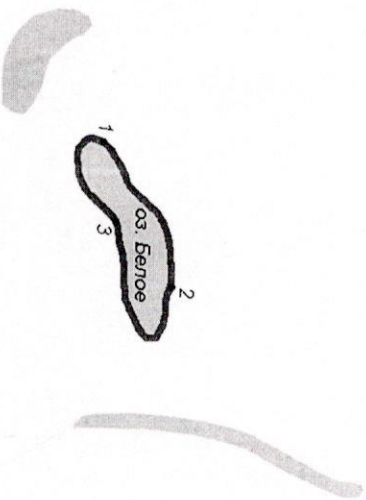
Площадь – 4 га

Притобольный  
район  
Нагорский  
сельский совет  
Товарное рыболовство

№	точ ки	Е (долгота), N (широта)
1.	65°8'36"	55°9'49"
2.	65°8'54"	55°9'55"
3.	65°8'48"	55°9'50"

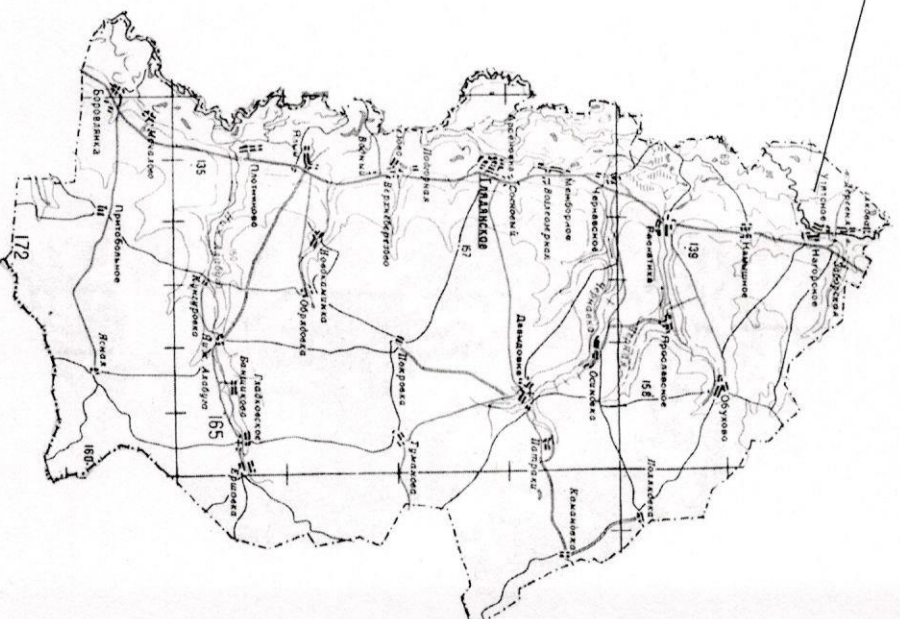
от т. 1 до т. 2 по береговой линии; от т. 2 до т. 3  
по береговой линии; от т. 3 до т. 1 по  
береговой линии.

03. Белое



Условные обозначения:

— - Граница рыбоводного  
участка





## СХЕМА ГРАНИЦ РЫБОВОДНОГО УЧАСТКА

Приложение № 3 к извещению о проведении аукциона

Наименование  
рыбоводного  
участка

Описание границ  
рыбоводного  
участка

Длина (м),  
ширина (м),  
площадь (га)

Муниципальное  
образование,  
вид рыболовства

**03. ИВАНКОВО**

Географические координаты точек  
(с использованием системы  
координат WGS84)

Площадь – 36 га

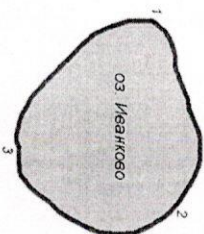
Целинный  
район  
Заманилкинский  
сельский совет

**03. ИВАНКОВО**

Товарное рыболовство

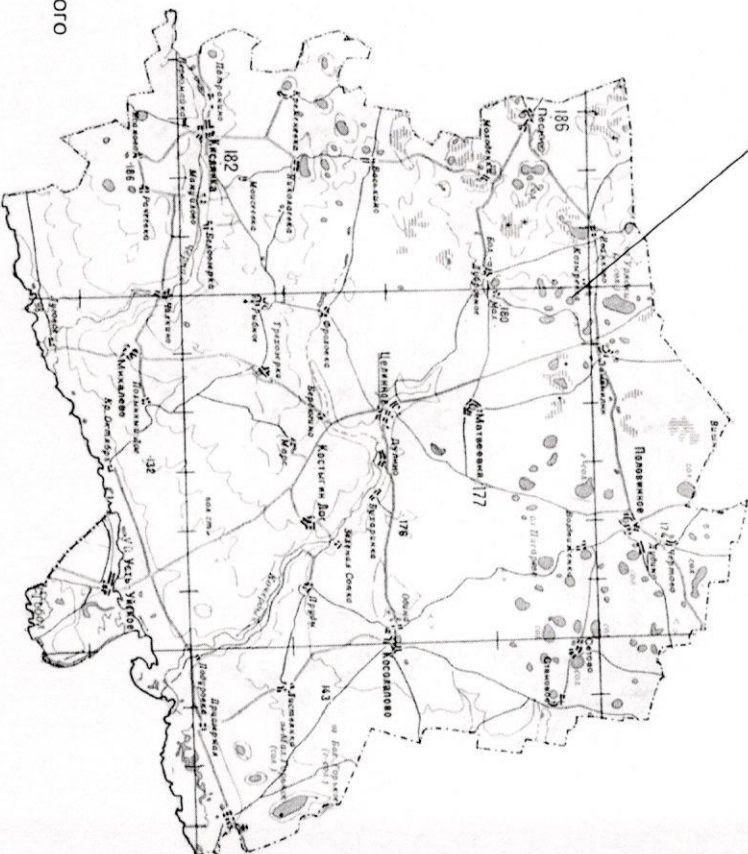
№ точ ки	Е (Долгота), N (широта)
1.	63°30'57" 54°39'5"
2.	63°31'36" 54°39'9"
3.	63°31'24" 54°38'50"

от т. 1 до т. 2 по береговой линии; от т. 2 до т. 3 по береговой линии; от т. 3 до т. 1 по береговой линии.



Условные обозначения:

— - Граница рыбоводного  
участка





## СХЕМА ГРАНИЦ РЫБОВОДНОГО УЧАСТКА

Приложение № 4 к извещению о проведении аукциона

Наименование  
рыбоводного  
участка

Описание границ  
рыбоводного  
участка

Длина (м),  
ширина (м),  
площадь (га)

Муниципальное  
образование,  
вид рыболовства

**03. Писарево**

Географические координаты точек  
(с использованием системы

Площадь – 167 га

координат WGS84)

**Целинный  
район**

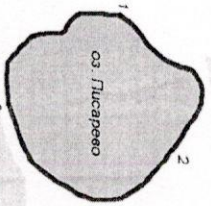
Сетовский

сельский совет

Товарное рыболовство

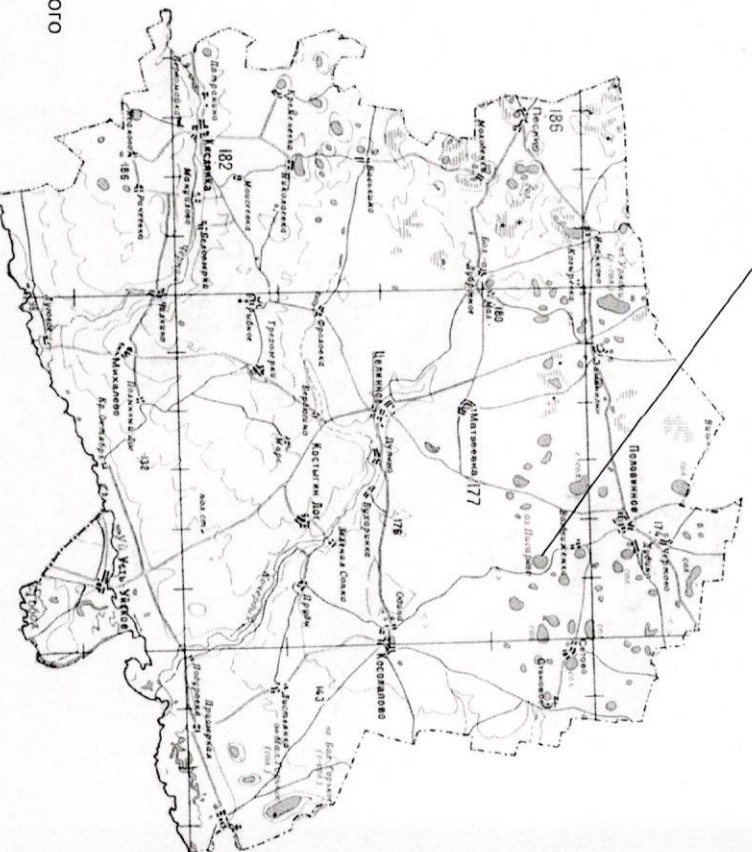
№ точ ки	Е (долгота), N (широта)
1.	63°53'10" 54°37'41"
2.	63°54'4" 54°37'55"
3.	63°53'45" 54°37'16"

от т. 1 до т. 2 по береговой линии; от т. 2 до т. 3  
по береговой линии; от т. 3 до т. 1 по береговой  
линии.



Условные обозначения:

— - Граница рыбоводного  
участка







## СХЕМА ГРАНИЦ РЫБОВОДНОГО УЧАСТКА

Приложение № 5 к извещению о проведении аукциона

Наименование  
рыбоводного  
участка

Описание границ  
рыбоводного  
участка

длина (м),  
ширина (м),  
площадь (га)

Муниципальное  
образование,  
вид рыболовства

**03. Топкое**

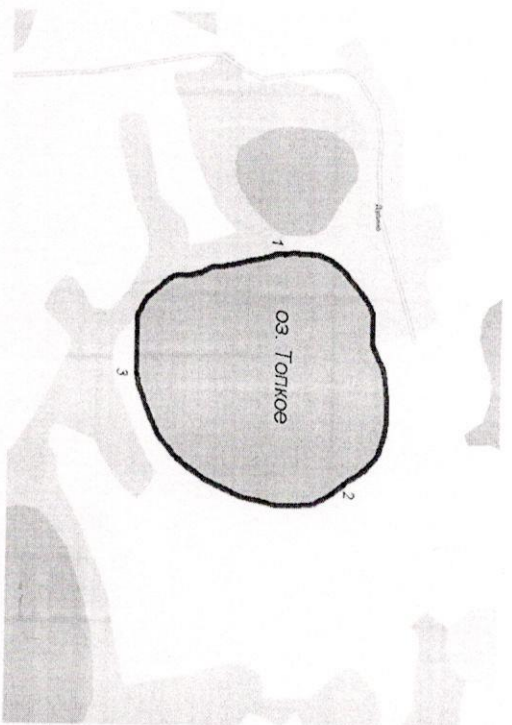
Географические координаты точек  
(с использованием системы  
координат WGS84)

Площадь – 116 га

**Целинный  
район  
Половинский  
сельский совет  
Товарное рыболовство**

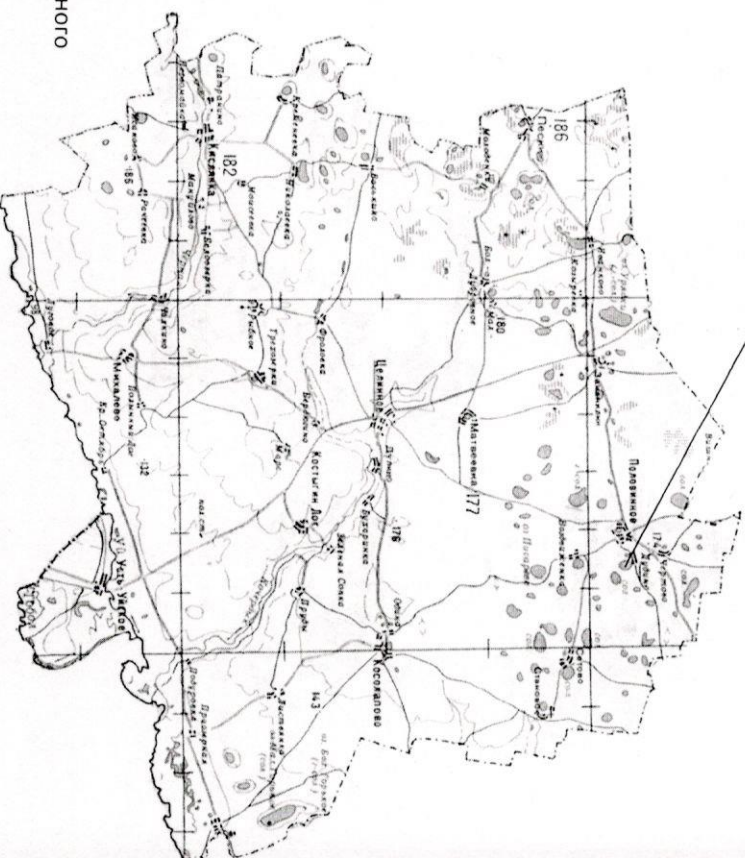
№	Точ ки	Е (долгота), N (широта)
1.	63°52'53"	54°41'57"
2.	63°53'47"	54°42'6"
3.	63°53'22"	54°41'36"

от т. 1 до т. 2 по береговой линии; от т. 2 до т. 3  
по береговой линии; от т. 3 до т. 1 по береговой  
линии.



Условные обозначения:

— - Граница рыбоводного  
участка





Приложение № 6 к извещению о проведении аукциона  
**СХЕМА ГРАНИЦ РЫБОВОДНОГО УЧАСТКА**

Наименование  
рыбоводного  
участка

Описание границ  
рыбоводного  
участка

Длина (м),  
ширина (м),  
площадь (га)

Муниципальное  
образование,  
вид рыболовства

**03. Дорожное**

Географические координаты точек  
(с использованием системы  
координат WGS84)

Площадь – 75 га

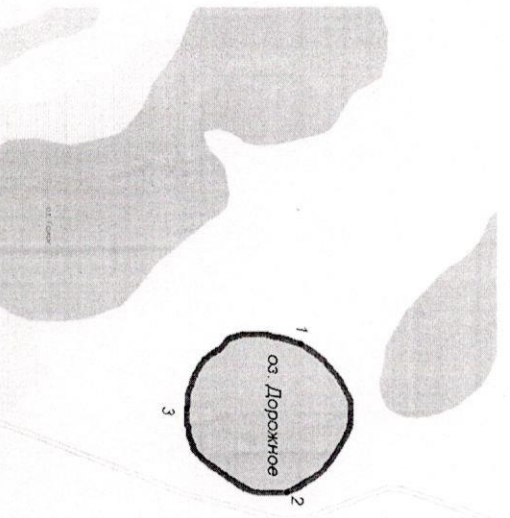
Макушинский  
район  
Казаркинский  
сельский совет

№ точ ки	Е (долгота), N (широта)
1.	67°26'31" 55°28'17"
2.	67°27'16" 55°28'15"
3.	67°26'49" 55°27'52"

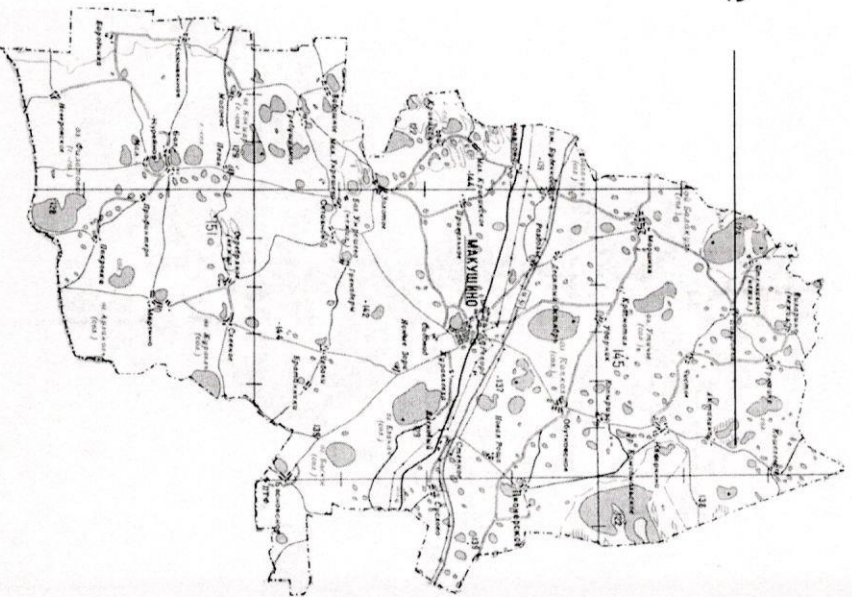
от т. 1 до т. 2 по береговой линии; от т. 2  
до т. 3 по береговой линии; от т. 3 до т. 1  
по береговой линии.

**03. Дорожное**

Товарное рыболовство



Условные обозначения:  
— - Граница рыболовного  
участка





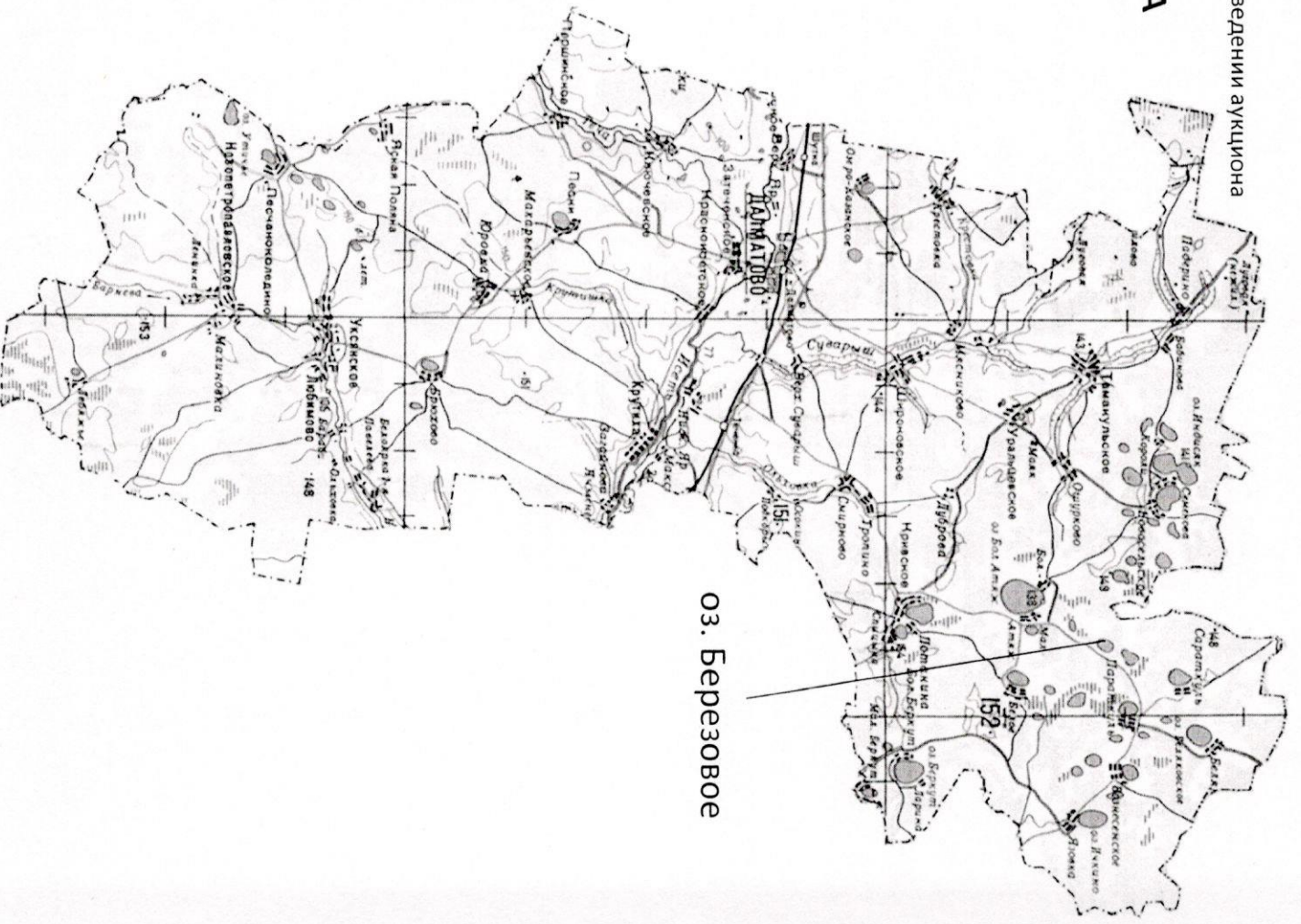
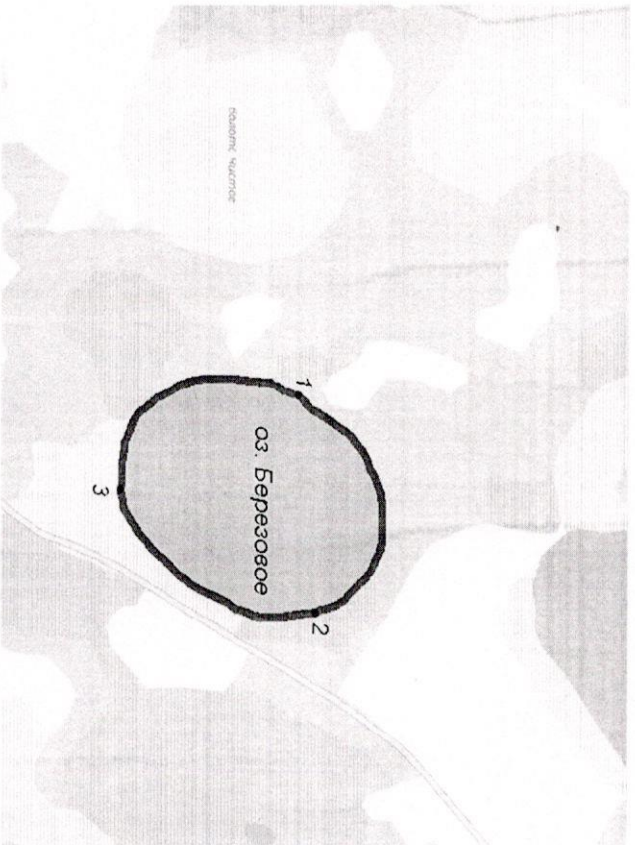
Приложение № 7 к извещению о проведении аукциона

# СХЕМА ГРАНИЦ РЫБОВОДНОГО УЧАСТКА

## оз. Березовое

Далматовский район

Параткульский сельский совет



Условные обозначения:

- Граница рыбоводного участка
- ▨ Заболоченная местность





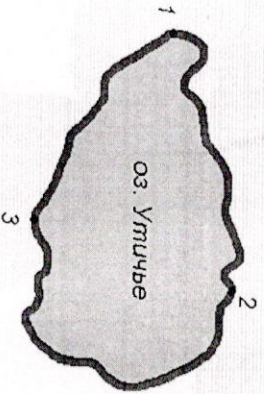
Приложение № 9 к извещению о проведении аукциона

## СХЕМА ГРАНИЦ РЫБОВОДНОГО УЧАСТКА

### оз. Утичыё

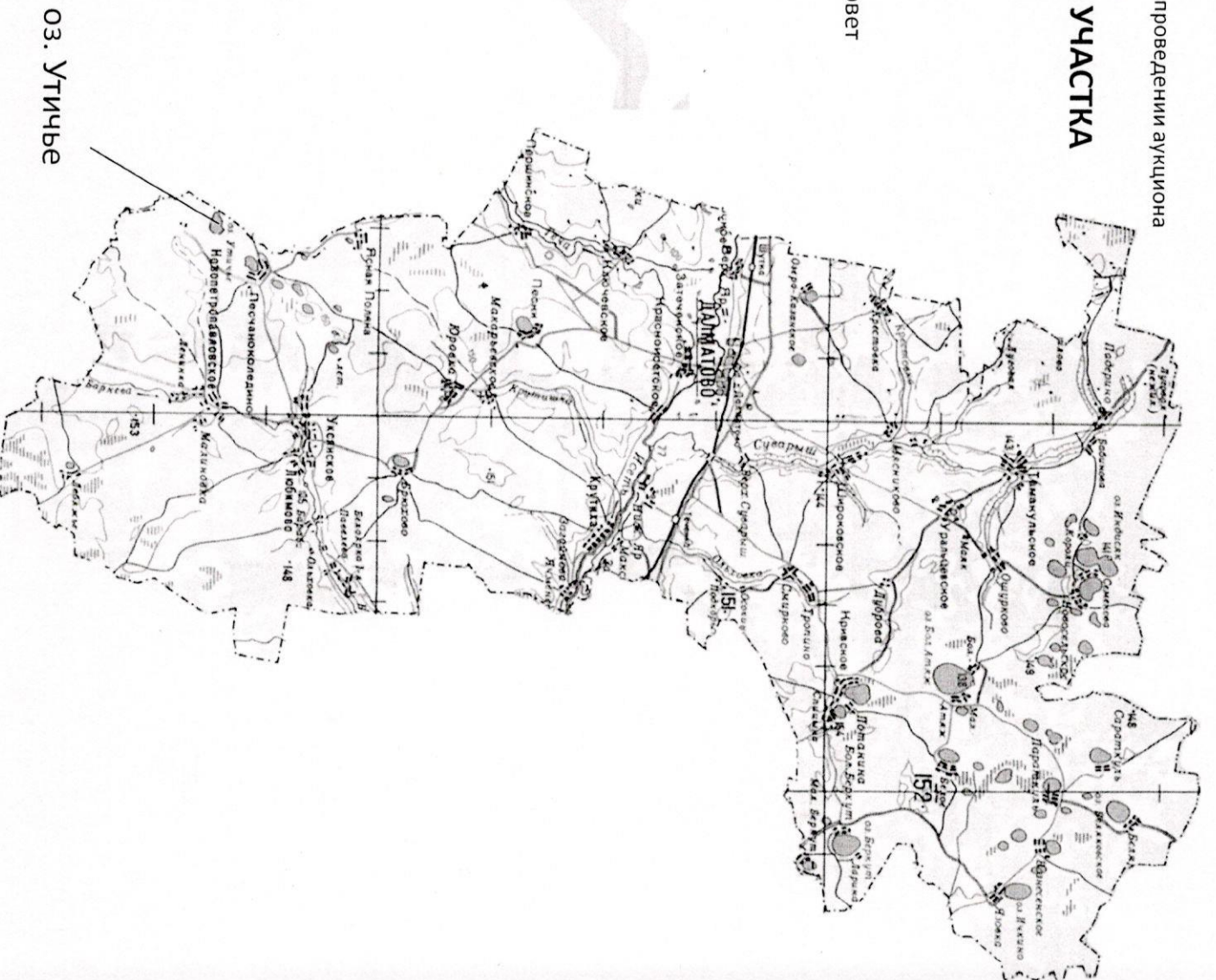
Далматовский район

Песчано-Колединский сельский совет



Условные обозначения:

- Граница рыбоводного участка
- ▨ Заболоченная местность



оз. УТИЧЬЕ











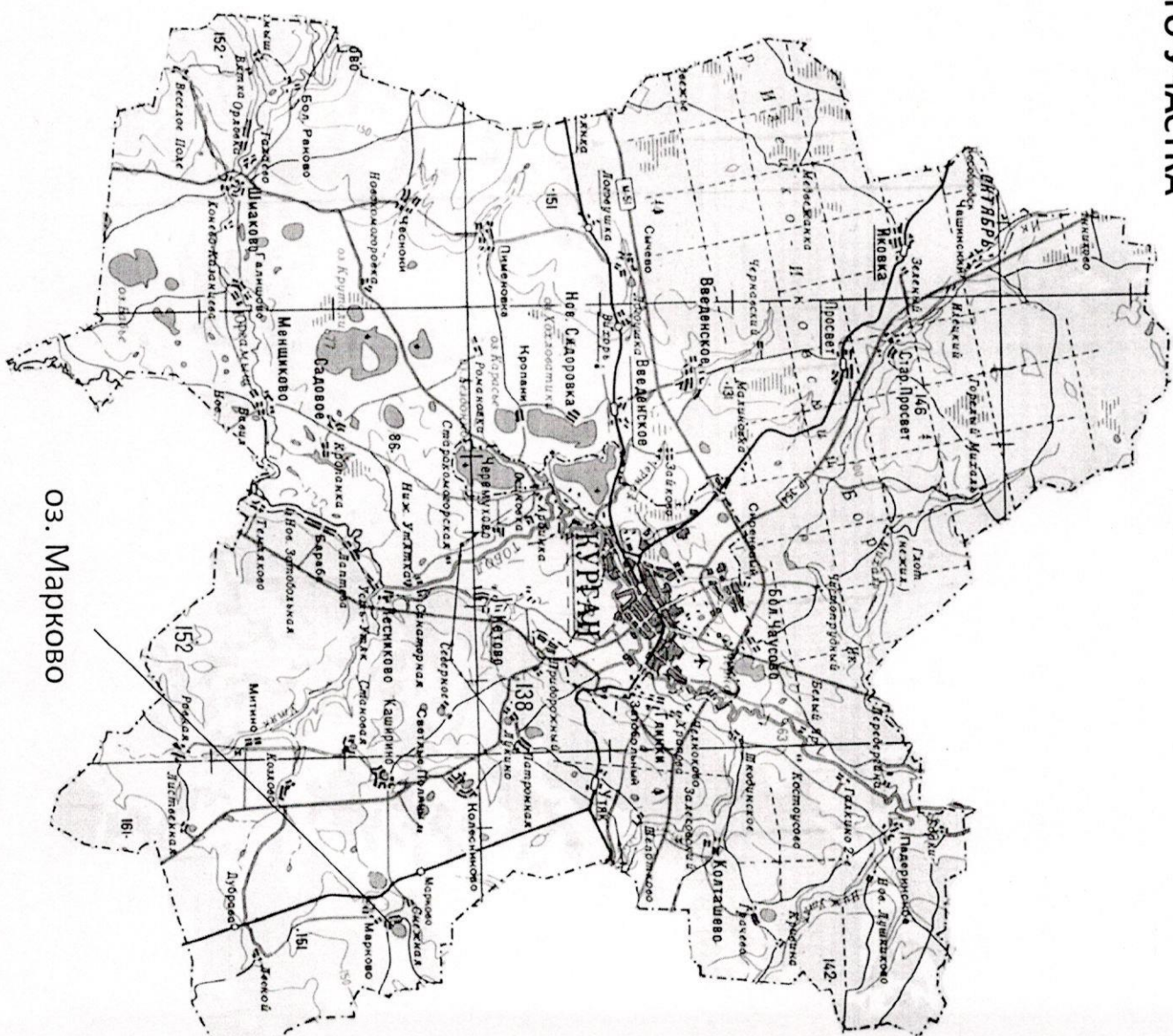
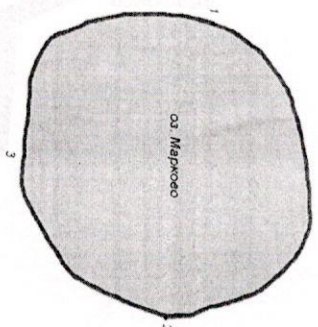
# СХЕМА ГРАНИЦ РЫБОВОДНОГО УЧАСТКА

## оз. Марково

### Кетовский район

### Марковский сельский совет

Приложение № 13 к извещению о проведении аукциона



Условные обозначения:

— - Граница рыбоводного участка

оз. Марково





Приложение № 15 к извещению о проведении аукциона

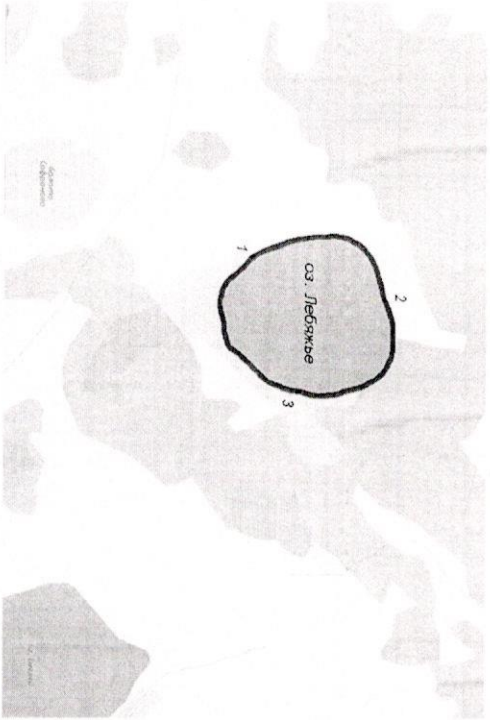
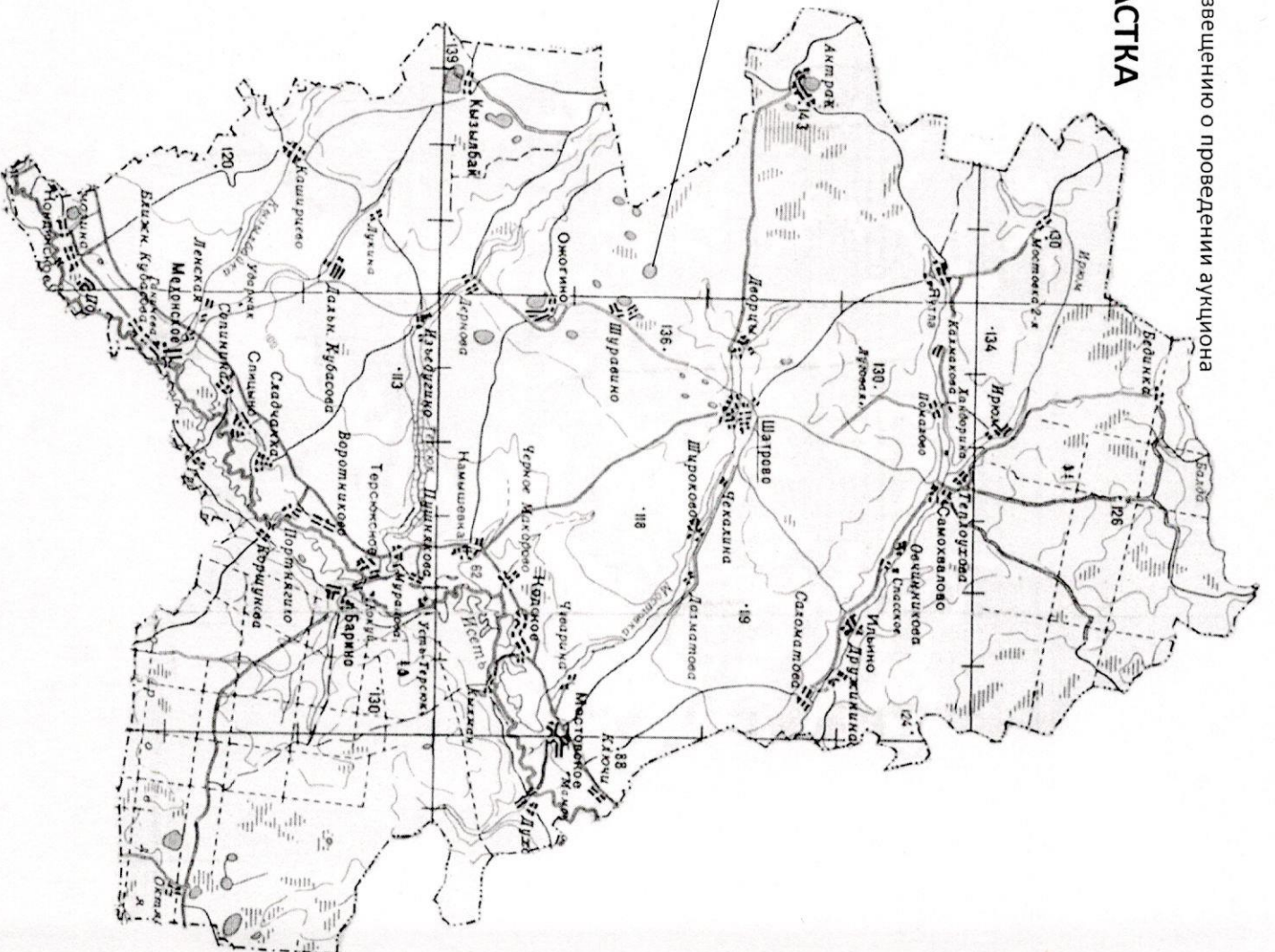
## СХЕМА ГРАНИЦ РЫБОВОДНОГО УЧАСТКА

### оз. Лебяжье

Шатровский район

Ожигинский сельский совет

оз. Лебяжье



Условные обозначения:

— Граница рыбоводного участка

▨ Заболоченная местность