

Извещение

о проведении аукциона на право заключения договора пользования рыбоводным участком, расположенным на территории Свердловской области, для осуществления аквакультуры (рыбоводства) № 8

1. Предмет аукциона - право на заключение договора пользования рыбоводным участком для осуществления аквакультуры (рыбоводства).

2. Аукцион проводится на основании приказа Нижнеобского территориального управления Росрыболовства от 05 июля 2018 г. № 167-П.

3. Организатор аукциона – Нижнеобское территориальное управление Федерального агентства по рыболовству.

Место нахождения – ул. 30 лет Победы. 52, Тюмень, 625016.

Контактные лица – Охман Любовь Николаевна, Шевелева Полина Сергеевна.

Адрес электронной почты – vbr@noturfish.ru.

Телефон: 8 (3452) 33-55-62, 33-55-47.

4. Аукцион является открытым и проводится в отношении 12 (двенадцати) рыбоводных участков.

Количество лотов – 12 (двенадцать).

5. Сведения о рыбоводных участках:

ЛОТ № 1-С. Рыбоводный участок – озеро Жулановское.

Предмет аукциона - право на заключение договора пользования рыбоводным участком для осуществления аквакультуры (рыбоводства).

Границы рыбоводного участка определены в системе WGS-84 и сформированы последовательным соединением точек, указанных в географических координатах.

От точки 1 (56.865206, 60.787912) до точки 2 (56.862725, 60.789962) – по береговой линии, от точки 2 до точки 3 (56.863558, 60.788245) - по береговой линии до точки 1.

Местоположение – г. Екатеринбург Свердловской области.

Площадь – 1,66 га.

Вид водопользования – совместное водопользование.

Вид товарной аквакультуры (товарного рыбоводства) – пастбищная аквакультура.

Начальная цена лота – 13 280 руб.

Шаг аукциона – 664 руб.

Размер задатка – 13 280 руб.

Предмет договора - предоставление в пользование рыбоводного участка, расположенного на территории Свердловской области для осуществления аквакультуры (рыбоводства).

Срок договора – 25 лет.

В границах рыбоводного участка аквакультура может осуществляться как в отношении одного, так и нескольких видов объектов аквакультуры.

Минимальный ежегодный объем, подлежащий выпуску в водный объект в границах рыбоводного участка объектов аквакультуры, выращиваемых при осуществлении пастбищной аквакультуры не устанавливается.

Минимальный ежегодный объем объектов аквакультуры, выращиваемых при осуществлении пастбищной аквакультуры, подлежащих изъятию из водного объекта в

границах рыбоводного участка (минимальный ежегодный объем изъятия объектов пастбищной аквакультуры):

0,0332 т/год.

Минимальный ежегодный объем изъятия объектов пастбищной аквакультуры в течение первого периода (цикла) выращивания после первого выпуска объектов аквакультуры с момента заключения договора пользования рыбоводным участком, принимается равным нулю.

Минимальный ежегодный объем подлежащих разведению и (или) содержанию, выращиванию объектов пастбищной аквакультуры исходя из величины минимального ежегодного объема изъятия объектов пастбищной аквакультуры и продолжительности периода (цикла) выращивания – не более 4-х лет, определен исходя из следующих соотношений:

а) с даты заключения договора пользования рыбоводным участком до половины первого периода (цикла) выращивания минимальный ежегодный объем выращивания объектов аквакультуры принимается равным нулю,

б) со второй половины первого периода (цикла) выращивания до конца первого периода (цикла) выращивания минимальный ежегодный объем выращивания объектов аквакультуры принимается равным 50 % от минимального ежегодного объема изъятия объектов пастбищной аквакультуры,

в) с начала второго периода (цикла) выращивания до окончания действия договора пользования рыбоводным участком минимальный ежегодный объем выращивания объектов аквакультуры принимается равным 100 % от минимального ежегодного объема изъятия объектов пастбищной аквакультуры.

Ограничения, связанные с использованием рыбоводного участка – устанавливаются в соответствии с законодательством Российской Федерации.

Схема рыбоводного участка с указанием границ – приложение № 1 к извещению о проведении аукциона.

ЛОТ № 2-С. Рыбоводный участок – водохранилище Штанговое на реке Полевая.

Предмет аукциона - право на заключение договора пользования рыбоводным участком для осуществления аквакультуры (рыбоводства).

Границы рыбоводного участка определены в системе WGS-84 и сформированы последовательным соединением точек, указанных в географических координатах.

От точки 1 (56,45725, 60,20610) через точки 2 (56,45765, 60,20920), 3 (56,44527, 60,20223), 4 (56,44693, 60,20097) до точки 1 – по береговой линии.

Местоположение – Полевской городской округ Свердловской области.

Площадь – 46 га.

Вид водопользования – совместное.

Вид товарной аквакультуры (товарного рыбоводства) – пастбищная аквакультура.

Начальная цена лота – 368 000 рублей.

Шаг аукциона – 18 400 рублей.

Размер задатка – 368 000 рублей.

Срок договора – 25 лет.

Предмет договора - предоставление в пользование рыбоводного участка, расположенного на территории Свердловской области для осуществления аквакультуры (рыбоводства).

В границах рыбоводного участка аквакультура может осуществляться как в отношении одного, так и нескольких видов объектов аквакультуры.

Минимальный ежегодный объем, подлежащий выпуску в водный объект в границах рыбоводного участка объектов аквакультуры, выращиваемых при осуществлении пастбищной аквакультуры не устанавливается.

Минимальный ежегодный объем объектов аквакультуры, выращиваемых при осуществлении пастбищной аквакультуры, подлежащих изъятию из водного объекта в границах рыбоводного участка (минимальный ежегодный объем изъятия объектов пастбищной аквакультуры):

0,92 т/год.

Минимальный ежегодный объем изъятия объектов пастбищной аквакультуры в течение первого периода (цикла) выращивания после первого выпуска объектов аквакультуры с момента заключения договора пользования рыбоводным участком, принимается равным нулю.

Минимальный ежегодный объем подлежащих разведению и (или) содержанию, выращиванию объектов пастбищной аквакультуры исходя из величины минимального ежегодного объема изъятия объектов пастбищной аквакультуры и продолжительности периода (цикла) выращивания – не более 4-х лет, определен исходя из следующих соотношений:

а) с даты заключения договора пользования рыбоводным участком до половины первого периода (цикла) выращивания минимальный ежегодный объем выращивания объектов аквакультуры принимается равным нулю,

б) со второй половины первого периода (цикла) выращивания до конца первого периода (цикла) выращивания минимальный ежегодный объем выращивания объектов аквакультуры принимается равным 50 % от минимального ежегодного объема изъятия объектов пастбищной аквакультуры,

в) с начала второго периода (цикла) выращивания до окончания действия договора пользования рыбоводным участком минимальный ежегодный объем выращивания объектов аквакультуры принимается равным 100 % от минимального ежегодного объема изъятия объектов пастбищной аквакультуры.

Ограничения, связанные с использованием рыбоводного участка – устанавливаются в соответствии с законодательством Российской Федерации.

Схема рыбоводного участка с указанием границ – приложение № 2 к извещению о проведении аукциона.

ЛОТ № 3-С. Рыбоводный участок – озеро Чернобровское.

Предмет аукциона - право на заключение договора пользования рыбоводным участком для осуществления аквакультуры (рыбоводства).

Границы рыбоводного участка определены в системе WGS-84 и сформированы последовательным соединением точек, указанных в географических координатах.

От точки 1 (56.6855, 61.3099) через точки 2 (56.677, 61.3081), 3 (56.6825, 61.3038), до точки 1 – по береговой линии.

Местоположение – Белоярский городской округ Свердловской области.

Площадь – 50 га.

Вид водопользования – совместное.

Вид товарной аквакультуры (товарного рыбоводства) – пастбищная аквакультура.

Начальная цена лота – 400 000 рублей.

Шаг аукциона – 20 000 рублей.

Размер задатка – 400 000 рублей.

Срок договора – 25 лет.

Предмет договора - предоставление в пользование рыбоводного участка, расположенного на территории Свердловской области для осуществления аквакультуры (рыбоводства).

В границах рыбоводного участка аквакультура может осуществляться как в отношении одного, так и нескольких видов объектов аквакультуры.

Минимальный ежегодный объем, подлежащий выпуску в водный объект в границах рыбоводного участка объектов аквакультуры, выращиваемых при осуществлении пастбищной аквакультуры не устанавливается.

Минимальный ежегодный объем объектов аквакультуры, выращиваемых при осуществлении пастбищной аквакультуры, подлежащих изъятию из водного объекта в границах рыбоводного участка (минимальный ежегодный объем изъятия объектов пастбищной аквакультуры):

1 т/год.

Минимальный ежегодный объем изъятия объектов пастбищной аквакультуры в течение первого периода (цикла) выращивания после первого выпуска объектов аквакультуры с момента заключения договора пользования рыбоводным участком, принимается равным нулю.

Минимальный ежегодный объем подлежащих разведению и (или) содержанию, выращиванию объектов пастбищной аквакультуры исходя из величины минимального ежегодного объема изъятия объектов пастбищной аквакультуры и продолжительности периода (цикла) выращивания – не более 4-х лет, определен исходя из следующих соотношений:

а) с даты заключения договора пользования рыбоводным участком до половины первого периода (цикла) выращивания минимальный ежегодный объем выращивания объектов аквакультуры принимается равным нулю,

б) со второй половины первого периода (цикла) выращивания до конца первого периода (цикла) выращивания минимальный ежегодный объем выращивания объектов аквакультуры принимается равным 50 % от минимального ежегодного объема изъятия объектов пастбищной аквакультуры,

в) с начала второго периода (цикла) выращивания до окончания действия договора пользования рыбоводным участком минимальный ежегодный объем выращивания объектов аквакультуры принимается равным 100 % от минимального ежегодного объема изъятия объектов пастбищной аквакультуры.

Ограничения, связанные с использованием рыбоводного участка – устанавливаются в соответствии с законодательством Российской Федерации.

Схема рыбоводного участка с указанием границ – приложение № 3 к извещению о проведении аукциона.

ЛОТ № 4-С. Рыбоводный участок – озеро Лебяжье.

Предмет аукциона - право на заключение договора пользования рыбоводным участком для осуществления аквакультуры (рыбоводства).

Границы рыбоводного участка определены в системе WGS-84 и сформированы последовательным соединением точек, указанных в географических координатах.

От точки 1 (57.7957, 61.4779) через точки 2 (57.7947, 61.4817), 3 (57.7922, 61.4805), до точки 1 – по береговой линии.

Местоположение – Муниципальное образование город Алапаевск Свердловской области.

Площадь – 10 га.

Вид водопользования – совместное.

Вид товарной аквакультуры (товарного рыбоводства) – пастбищная аквакультура.

Начальная цена лота – 80 000 рублей.

Шаг аукциона – 4 000 рублей.

Размер задатка – 80 000 рублей.

Срок договора – 25 лет.

Предмет договора - предоставление в пользование рыбоводного участка, расположенного на территории Свердловской области для осуществления аквакультуры (рыбоводства).

В границах рыбоводного участка аквакультура может осуществляться как в отношении одного, так и нескольких видов объектов аквакультуры.

Минимальный ежегодный объем, подлежащий выпуску в водный объект в границах рыбоводного участка объектов аквакультуры, выращиваемых при осуществлении пастбищной аквакультуры не устанавливается.

Минимальный ежегодный объем объектов аквакультуры, выращиваемых при осуществлении пастбищной аквакультуры, подлежащих изъятию из водного объекта в границах рыбоводного участка (минимальный ежегодный объем изъятия объектов пастбищной аквакультуры):

0,2 т/год.

Минимальный ежегодный объем изъятия объектов пастбищной аквакультуры в течение первого периода (цикла) выращивания после первого выпуска объектов аквакультуры с момента заключения договора пользования рыбоводным участком, принимается равным нулю.

Минимальный ежегодный объем подлежащих разведению и (или) содержанию, выращиванию объектов пастбищной аквакультуры исходя из величины минимального ежегодного объема изъятия объектов пастбищной аквакультуры и продолжительности периода (цикла) выращивания – не более 4-х лет, определен исходя из следующих соотношений:

а) с даты заключения договора пользования рыбоводным участком до половины первого периода (цикла) выращивания минимальный ежегодный объем выращивания объектов аквакультуры принимается равным нулю,

б) со второй половины первого периода (цикла) выращивания до конца первого периода (цикла) выращивания минимальный ежегодный объем выращивания объектов аквакультуры принимается равным 50 % от минимального ежегодного объема изъятия объектов пастбищной аквакультуры,

в) с начала второго периода (цикла) выращивания до окончания действия договора пользования рыбоводным участком минимальный ежегодный объем выращивания объектов аквакультуры принимается равным 100 % от минимального ежегодного объема изъятия объектов пастбищной аквакультуры.

Ограничения, связанные с использованием рыбоводного участка – устанавливаются в соответствии с законодательством Российской Федерации.

Схема рыбоводного участка с указанием границ – приложение № 4 к извещению о проведении аукциона.

ЛОТ № 5-С. Рыбоводный участок – участок № 1 Нижне-Саранинского водохранилища.

Предмет аукциона - право на заключение договора пользования рыбноводным участком для осуществления аквакультуры (рыбоводства).

Границы рыбноводного участка определены в системе WGS-84 и сформированы последовательным соединением точек, указанных в географических координатах.

От точки 1 (56.4602, 57.7064) до точки 2 (56.4561, 57.7064) – по прямой линии; от точки 2 до точки 3 (56.4574, 57.6922), от точки 3 до точки 4 (56.4602, 57.6934) – по береговой линии, от точки 4 до точки 5 (56.4602, 57.6984) – по прямой линии; от точки 5 до точки 1 – по береговой линии.

Местоположение – Муниципальное образование Красноуфимский округ Свердловской области.

Площадь – 40 га.

Вид водопользования – совместное.

Вид товарной аквакультуры (товарного рыбоводства) – индустриальная аквакультура.

Начальная цена лота – 320 000 рублей.

Шаг аукциона – 16 000 рублей.

Размер задатка – 320 000 рублей.

Срок договора – 25 лет.

Предмет договора - предоставление в пользование рыбноводного участка, расположенного на территории Свердловской области для осуществления аквакультуры (рыбоводства).

В границах рыбноводного участка аквакультура может осуществляться как в отношении одного, так и нескольких видов объектов аквакультуры.

Минимальный ежегодный объем объектов аквакультуры, выращиваемых при осуществлении индустриальной аквакультуры, подлежащих изъятию из водного объекта в границах рыбноводного участка (минимальный ежегодный объем изъятия объектов индустриальной аквакультуры):

280 т/год.

Объем изъятия объектов индустриальной аквакультуры в течение одного года, необходимого для проектирования и установки садков и (или) других технических средств, предназначенных для выращивания объектов аквакультуры, после заключения договора пользования рыбноводным участком принимается равным нулю.

Минимальный ежегодный объем подлежащих разведению и (или) содержанию, выращиванию объектов индустриальной аквакультуры исходя из величины минимального ежегодного объема изъятия объектов индустриальной аквакультуры и продолжительности периода (цикла) выращивания – не более 3-х лет, определен исходя из следующих соотношений:

а) с даты заключения договора пользования рыбноводным участком или с момента заполнения водных объектов, образованных на водотоках и водоемах, в том числе с временным сосредоточением вод гидротехническими сооружениями, при завершении их оздоровления и повышения их рыбопродуктивности (летования) или окончания дезинфекционного режима (режима парования) до половины первого периода (цикла) выращивания минимальный ежегодный объем выращивания объектов аквакультуры принимается равным нулю,

б) со второй половины первого периода (цикла) выращивания до конца первого периода (цикла) выращивания минимальный ежегодный объем выращивания объектов

аквакультуры принимается равным 50 % от минимального ежегодного объема изъятия объектов индустриальной аквакультуры,

в) с начала второго периода (цикла) выращивания до конца действия договора пользования рыбоводным участком минимальный ежегодный объем выращивания объектов аквакультуры принимается равным 100 % от минимального ежегодного объема изъятия объектов индустриальной аквакультуры.

Ограничения, связанные с использованием рыбоводного участка – устанавливаются в соответствии с законодательством Российской Федерации.

Схема рыбоводного участка с указанием границ – приложение № 5 к извещению о проведении аукциона.

ЛОТ № 6-С. Рыбоводный участок – озеро Кривое.

Предмет аукциона - право на заключение договора пользования рыбоводным участком для осуществления аквакультуры (рыбоводства).

Границы рыбоводного участка определены в системе WGS-84 и сформированы последовательным соединением точек, указанных в географических координатах.

От точки 1 (57.6886, 63.0948) через точки 2 (57.6910, 63.0936), 3 (57.6864, 63.0992), 4 (57.6862, 63.0977), 5 (57.6901, 63.0951) до точки 1 – по береговой линии.

Местоположение – Муниципальное образование город Ирбит Свердловской области.

Площадь – 6 га.

Вид водопользования – совместное.

Вид товарной аквакультуры (товарного рыбоводства) – пастбищная аквакультура.

Начальная цена лота – 48 000 рублей.

Шаг аукциона – 2 400 рублей.

Размер задатка – 48 000 рублей.

Срок договора – 25 лет.

Предмет договора - предоставление в пользование рыбоводного участка, расположенного на территории Свердловской области для осуществления аквакультуры (рыбоводства).

В границах рыбоводного участка аквакультура может осуществляться как в отношении одного, так и нескольких видов объектов аквакультуры.

Минимальный ежегодный объем, подлежащий выпуску в водный объект в границах рыбоводного участка объектов аквакультуры, выращиваемых при осуществлении пастбищной аквакультуры не устанавливается.

Минимальный ежегодный объем объектов аквакультуры, выращиваемых при осуществлении пастбищной аквакультуры, подлежащих изъятию из водного объекта в границах рыбоводного участка (минимальный ежегодный объем изъятия объектов пастбищной аквакультуры):

0,12 т/год.

Минимальный ежегодный объем изъятия объектов пастбищной аквакультуры в течение первого периода (цикла) выращивания после первого выпуска объектов аквакультуры с момента заключения договора пользования рыбоводным участком, принимается равным нулю.

Минимальный ежегодный объем подлежащих разведению и (или) содержанию, выращиванию объектов пастбищной аквакультуры исходя из величины минимального ежегодного объема изъятия объектов пастбищной аквакультуры и продолжительности

периода (цикла) выращивания – не более 4-х лет, определен исходя из следующих соотношений:

а) с даты заключения договора пользования рыбоводным участком до половины первого периода (цикла) выращивания минимальный ежегодный объем выращивания объектов аквакультуры принимается равным нулю,

б) со второй половины первого периода (цикла) выращивания до конца первого периода (цикла) выращивания минимальный ежегодный объем выращивания объектов аквакультуры принимается равным 50 % от минимального ежегодного объема изъятия объектов пастбищной аквакультуры,

в) с начала второго периода (цикла) выращивания до окончания действия договора пользования рыбоводным участком минимальный ежегодный объем выращивания объектов аквакультуры принимается равным 100 % от минимального ежегодного объема изъятия объектов пастбищной аквакультуры.

Ограничения, связанные с использованием рыбоводного участка – устанавливаются в соответствии с законодательством Российской Федерации.

Схема рыбоводного участка с указанием границ – приложение № 6 к извещению о проведении аукциона.

ЛОТ № 7-С. Рыбоводный участок – озеро Тынгаш.

Предмет аукциона - право на заключение договора пользования рыбоводным участком для осуществления аквакультуры (рыбоводства).

Границы рыбоводного участка определены в системе WGS-84 и сформированы последовательным соединением точек, указанных в географических координатах.

От точки 1 (57.0053, 64.8028) через точки 2 (57.0087, 64.8086), 3 (57.0095, 64.8258), до точки 1 – по береговой линии.

Местоположение – Тугулымский городской округ Свердловской области.

Площадь – 70 га.

Вид водопользования – совместное.

Вид товарной аквакультуры (товарного рыбоводства) – пастбищная аквакультура.

Начальная цена лота – 560 000 рублей.

Шаг аукциона – 28 000 рублей.

Размер задатка – 560 000 рублей.

Срок договора – 25 лет.

Предмет договора - предоставление в пользование рыбоводного участка, расположенного на территории Свердловской области для осуществления аквакультуры (рыбоводства).

В границах рыбоводного участка аквакультура может осуществляться как в отношении одного, так и нескольких видов объектов аквакультуры.

Минимальный ежегодный объем, подлежащий выпуску в водный объект в границах рыбоводного участка объектов аквакультуры, выращиваемых при осуществлении пастбищной аквакультуры не устанавливается.

Минимальный ежегодный объем объектов аквакультуры, выращиваемых при осуществлении пастбищной аквакультуры, подлежащих изъятию из водного объекта в границах рыбоводного участка (минимальный ежегодный объем изъятия объектов пастбищной аквакультуры):

1,4 т/год.

Минимальный ежегодный объем изъятия объектов пастбищной аквакультуры в течение первого периода (цикла) выращивания после первого выпуска объектов

аквакультуры с момента заключения договора пользования рыбоводным участком, принимается равным нулю.

Минимальный ежегодный объем подлежащих разведению и (или) содержанию, выращиванию объектов пастбищной аквакультуры исходя из величины минимального ежегодного объема изъятия объектов пастбищной аквакультуры и продолжительности периода (цикла) выращивания – не более 4-х лет, определен исходя из следующих соотношений:

а) с даты заключения договора пользования рыбоводным участком до половины первого периода (цикла) выращивания минимальный ежегодный объем выращивания объектов аквакультуры принимается равным нулю,

б) со второй половины первого периода (цикла) выращивания до конца первого периода (цикла) выращивания минимальный ежегодный объем выращивания объектов аквакультуры принимается равным 50 % от минимального ежегодного объема изъятия объектов пастбищной аквакультуры,

в) с начала второго периода (цикла) выращивания до окончания действия договора пользования рыбоводным участком минимальный ежегодный объем выращивания объектов аквакультуры принимается равным 100 % от минимального ежегодного объема изъятия объектов пастбищной аквакультуры.

Ограничения, связанные с использованием рыбоводного участка – устанавливаются в соответствии с законодательством Российской Федерации.

Схема рыбоводного участка с указанием границ – приложение № 7 к извещению о проведении аукциона.

ЛОТ № 8-С. Рыбоводный участок – участок реки Рефт (Большой Рефт).

Предмет аукциона - право на заключение договора пользования рыбоводным участком для осуществления аквакультуры (рыбоводства).

Границы рыбоводного участка определены в системе WGS-84 и сформированы последовательным соединением точек, указанных в географических координатах.

От точки 1 (57.109370, 61.196921) до точки 2 (57.108599, 61.199415) – по прямой линии, от точки 2 до точки 3 (57.105508, 61.186427) – по береговой линии, от точки 3 до точки 4 (57.105640, 61.186414) – по прямой линии, от точки 4 до точки 1 – по береговой линии.

Местоположение – Березовский городской округ Свердловской области.

Площадь – 12 га.

Вид водопользования – совместное.

Вид товарной аквакультуры (товарного рыбоводства) – индустриальная аквакультура.

Начальная цена лота – 96 000 рублей.

Шаг аукциона – 4 800 рублей.

Размер задатка – 96 000 рублей.

Срок договора – 25 лет.

Предмет договора - предоставление в пользование рыбоводного участка, расположенного на территории Свердловской области для осуществления аквакультуры (рыбоводства).

В границах рыбоводного участка аквакультура может осуществляться как в отношении одного, так и нескольких видов объектов аквакультуры.

Минимальный ежегодный объем объектов аквакультуры, выращиваемых при осуществлении индустриальной аквакультуры, подлежащих изъятию из водного объекта в

границах рыбоводного участка (минимальный ежегодный объем изъятия объектов индустриальной аквакультуры):

84 т/год.

Объем изъятия объектов индустриальной аквакультуры в течение одного года, необходимого для проектирования и установки садков и (или) других технических средств, предназначенных для выращивания объектов аквакультуры, после заключения договора пользования рыбоводным участком принимается равным нулю.

Минимальный ежегодный объем подлежащих разведению и (или) содержанию, выращиванию объектов индустриальной аквакультуры исходя из величины минимального ежегодного объема изъятия объектов индустриальной аквакультуры и продолжительности периода (цикла) выращивания – не более 3-х лет, определен исходя из следующих соотношений:

а) с даты заключения договора пользования рыбоводным участком или с момента заполнения водных объектов, образованных на водотоках и водоемах, в том числе с временным сосредоточением вод гидротехническими сооружениями, при завершении их оздоровления и повышения их рыбопродуктивности (летования) или окончания дезинфекционного режима (режима парования) до половины первого периода (цикла) выращивания минимальный ежегодный объем выращивания объектов аквакультуры принимается равным нулю,

б) со второй половины первого периода (цикла) выращивания до конца первого периода (цикла) выращивания минимальный ежегодный объем выращивания объектов аквакультуры принимается равным 50 % от минимального ежегодного объема изъятия объектов индустриальной аквакультуры,

в) с начала второго периода (цикла) выращивания до конца действия договора пользования рыбоводным участком минимальный ежегодный объем выращивания объектов аквакультуры принимается равным 100 % от минимального ежегодного объема изъятия объектов индустриальной аквакультуры.

Ограничения, связанные с использованием рыбоводного участка – устанавливаются в соответствии с законодательством Российской Федерации.

Схема рыбоводного участка с указанием границ – приложение № 8 к извещению о проведении аукциона.

ЛОТ № 9-С. Рыбоводный участок – Шайтанское водохранилище.

Предмет аукциона - право на заключение договора пользования рыбоводным участком для осуществления аквакультуры (рыбоводства).

Границы рыбоводного участка определены в системе WGS-84 и сформированы последовательным соединением точек, указанных в географических координатах.

От точки 1 (57.20315, 62.18078) по береговой линии в пределах акватории до точки 2 (57.20927, 62.17502), от точки 2 по береговой линии в пределах акватории до точки 3 (57.21474, 62.19050), от точки 3 по береговой линии в пределах акватории до точки 1.

Местоположение – Артемовский городской округ Свердловской области.

Площадь – 200 га.

Вид водопользования – совместное.

Вид товарной аквакультуры (товарного рыбоводства) – пастбищная аквакультура.

Начальная цена лота – 1 600 000 рублей.

Шаг аукциона – 80 000 рублей.

Размер задатка – 1 600 000 рублей.

Срок договора – 25 лет.

Предмет договора - предоставление в пользование рыбоводного участка, расположенного на территории Свердловской области для осуществления аквакультуры (рыбоводства).

В границах рыбоводного участка аквакультура может осуществляться как в отношении одного, так и нескольких видов объектов аквакультуры.

Минимальный ежегодный объем, подлежащий выпуску в водный объект в границах рыбоводного участка объектов аквакультуры, выращиваемых при осуществлении пастбищной аквакультуры не устанавливается.

Минимальный ежегодный объем объектов аквакультуры, выращиваемых при осуществлении пастбищной аквакультуры, подлежащих изъятию из водного объекта в границах рыбоводного участка (минимальный ежегодный объем изъятия объектов пастбищной аквакультуры):

4 т/год.

Минимальный ежегодный объем изъятия объектов пастбищной аквакультуры в течение первого периода (цикла) выращивания после первого выпуска объектов аквакультуры с момента заключения договора пользования рыбоводным участком, принимается равным нулю.

Минимальный ежегодный объем подлежащих разведению и (или) содержанию, выращиванию объектов пастбищной аквакультуры исходя из величины минимального ежегодного объема изъятия объектов пастбищной аквакультуры и продолжительности периода (цикла) выращивания – не более 4-х лет, определен исходя из следующих соотношений:

а) с даты заключения договора пользования рыбоводным участком до половины первого периода (цикла) выращивания минимальный ежегодный объем выращивания объектов аквакультуры принимается равным нулю,

б) со второй половины первого периода (цикла) выращивания до конца первого периода (цикла) выращивания минимальный ежегодный объем выращивания объектов аквакультуры принимается равным 50 % от минимального ежегодного объема изъятия объектов пастбищной аквакультуры,

в) с начала второго периода (цикла) выращивания до окончания действия договора пользования рыбоводным участком минимальный ежегодный объем выращивания объектов аквакультуры принимается равным 100 % от минимального ежегодного объема изъятия объектов пастбищной аквакультуры.

Ограничения, связанные с использованием рыбоводного участка – устанавливаются в соответствии с законодательством Российской Федерации.

Схема рыбоводного участка с указанием границ – приложение № 9 к извещению о проведении аукциона.

ЛОТ № 10-С. Рыбоводный участок – участок Верх-Нейвинского водохранилища.

Предмет аукциона - право на заключение договора пользования рыбоводным участком для осуществления аквакультуры (рыбоводства).

Границы рыбоводного участка определены в системе WGS-84 и сформированы последовательным соединением точек, указанных в географических координатах.

От точки 1 (57.152886, 60.082853) по береговой линии до точки 2 (57.153314, 60.083506), от точки 2 по прямой линии до точки 3 (57.153202, 60.083690), от точки 3 по прямой линии до точки 1.

Местоположение – Новоуральский городской округ Свердловской области.

Площадь – 0,6 га.

Вид водопользования – совместное.

Вид товарной аквакультуры (товарного рыбоводства) – индустриальная аквакультура.

Начальная цена лота – 4 800 рублей.

Шаг аукциона – 240 рублей.

Размер задатка – 4 800 рублей.

Срок договора – 25 лет.

Предмет договора - предоставление в пользование рыбоводного участка, расположенного на территории Свердловской области для осуществления аквакультуры (рыбоводства).

В границах рыбоводного участка аквакультура может осуществляться как в отношении одного, так и нескольких видов объектов аквакультуры.

Минимальный ежегодный объем объектов аквакультуры, выращиваемых при осуществлении индустриальной аквакультуры, подлежащих изъятию из водного объекта в границах рыбоводного участка (минимальный ежегодный объем изъятия объектов индустриальной аквакультуры):

4,2 т/год.

Объем изъятия объектов индустриальной аквакультуры в течение одного года, необходимого для проектирования и установки садков и (или) других технических средств, предназначенных для выращивания объектов аквакультуры, после заключения договора пользования рыбоводным участком принимается равным нулю.

Минимальный ежегодный объем подлежащих разведению и (или) содержанию, выращиванию объектов индустриальной аквакультуры исходя из величины минимального ежегодного объема изъятия объектов индустриальной аквакультуры и продолжительности периода (цикла) выращивания – не более 3-х лет, определен исходя из следующих соотношений:

а) с даты заключения договора пользования рыбоводным участком или с момента заполнения водных объектов, образованных на водотоках и водоемах, в том числе с временным сосредоточением вод гидротехническими сооружениями, при завершении их оздоровления и повышения их рыбопродуктивности (летования) или окончания дезинфекционного режима (режима парования) до половины первого периода (цикла) выращивания минимальный ежегодный объем выращивания объектов аквакультуры принимается равным нулю,

б) со второй половины первого периода (цикла) выращивания до конца первого периода (цикла) выращивания минимальный ежегодный объем выращивания объектов аквакультуры принимается равным 50 % от минимального ежегодного объема изъятия объектов индустриальной аквакультуры,

в) с начала второго периода (цикла) выращивания до конца действия договора пользования рыбоводным участком минимальный ежегодный объем выращивания объектов аквакультуры принимается равным 100 % от минимального ежегодного объема изъятия объектов индустриальной аквакультуры.

Ограничения, связанные с использованием рыбоводного участка – устанавливаются в соответствии с законодательством Российской Федерации.

Схема рыбоводного участка с указанием границ – приложение № 10 к извещению о проведении аукциона.

ЛОТ № 11-С. Рыбоводный участок – водохранилище без названия на реке Дерней у с. Боровлянское.

Предмет аукциона - право на заключение договора пользования рыбоводным участком для осуществления аквакультуры (рыбоводства).

Границы рыбоводного участка определены в системе WGS-84 и сформированы последовательным соединением точек, указанных в географических координатах.

От точки 1 (56.61269, 63.24309) по береговой линии в пределах акватории до точки 2 (56.63778, 63.18108), от точки 2 по береговой линии в пределах акватории до точки 3 (56.63656, 63.18098), от точки 3 по береговой линии в пределах акватории до точки 1.

Местоположение – Пышминский городской округ Свердловской области.

Площадь – 40 га.

Вид водопользования – совместное.

Вид товарной аквакультуры (товарного рыбоводства) – пастбищная аквакультура.

Начальная цена лота – 320 000 рублей.

Шаг аукциона – 16 000 рублей.

Размер задатка – 320 000 рублей.

Срок договора – 25 лет.

Предмет договора - предоставление в пользование рыбоводного участка, расположенного на территории Свердловской области для осуществления аквакультуры (рыбоводства).

В границах рыбоводного участка аквакультура может осуществляться как в отношении одного, так и нескольких видов объектов аквакультуры.

Минимальный ежегодный объем, подлежащий выпуску в водный объект в границах рыбоводного участка объектов аквакультуры, выращиваемых при осуществлении пастбищной аквакультуры не устанавливается.

Минимальный ежегодный объем объектов аквакультуры, выращиваемых при осуществлении пастбищной аквакультуры, подлежащих изъятию из водного объекта в границах рыбоводного участка (минимальный ежегодный объем изъятия объектов пастбищной аквакультуры):

0,8 т/год.

Минимальный ежегодный объем изъятия объектов пастбищной аквакультуры в течение первого периода (цикла) выращивания после первого выпуска объектов аквакультуры с момента заключения договора пользования рыбоводным участком, принимается равным нулю.

Минимальный ежегодный объем подлежащих разведению и (или) содержанию, выращиванию объектов пастбищной аквакультуры исходя из величины минимального ежегодного объема изъятия объектов пастбищной аквакультуры и продолжительности периода (цикла) выращивания – не более 4-х лет, определен исходя из следующих соотношений:

а) с даты заключения договора пользования рыбоводным участком до половины первого периода (цикла) выращивания минимальный ежегодный объем выращивания объектов аквакультуры принимается равным нулю,

б) со второй половины первого периода (цикла) выращивания до конца первого периода (цикла) выращивания минимальный ежегодный объем выращивания объектов аквакультуры принимается равным 50 % от минимального ежегодного объема изъятия объектов пастбищной аквакультуры,

в) с начала второго периода (цикла) выращивания до окончания действия договора пользования рыбоводным участком минимальный ежегодный объем выращивания

объектов аквакультуры принимается равным 100 % от минимального ежегодного объема изъятия объектов пастбищной аквакультуры.

Ограничения, связанные с использованием рыбоводного участка – устанавливаются в соответствии с законодательством Российской Федерации.

Схема рыбоводного участка с указанием границ – приложение № 11 к извещению о проведении аукциона.

ЛОТ № 12-С. Козинское водохранилище.

Предмет аукциона - право на заключение договора пользования рыбоводным участком для осуществления аквакультуры (рыбоводства).

Границы рыбоводного участка определены в системе WGS-84 и сформированы последовательным соединением точек, указанных в географических координатах.

От точки 1 (56.652676, 59.614995) по береговой линии до точки 2 (56.654006, 59.617436), от точки 2 по береговой линии до точки 3 (56.648676, 59.642182), от точки 3 по береговой линии до точки 4 (56.648180, 59.629029), от точки 4 по береговой линии до точки 5 (56.640966, 59.637067), от точки 5 по береговой линии до точки 1.

Местоположение – Нижнесергинский муниципальный район Свердловской области.

Площадь – 57 га.

Вид водопользования – совместное.

Вид товарной аквакультуры (товарного рыбоводства) – пастбищная аквакультура.

Начальная цена лота – 456 000 рублей.

Шаг аукциона – 22 800 рублей.

Размер задатка – 456 000 рублей.

Срок договора – 25 лет.

Предмет договора - предоставление в пользование рыбоводного участка, расположенного на территории Свердловской области для осуществления аквакультуры (рыбоводства).

В границах рыбоводного участка аквакультура может осуществляться как в отношении одного, так и нескольких видов объектов аквакультуры.

Минимальный ежегодный объем, подлежащий выпуску в водный объект в границах рыбоводного участка объектов аквакультуры, выращиваемых при осуществлении пастбищной аквакультуры не устанавливается.

Минимальный ежегодный объем объектов аквакультуры, выращиваемых при осуществлении пастбищной аквакультуры, подлежащих изъятию из водного объекта в границах рыбоводного участка (минимальный ежегодный объем изъятия объектов пастбищной аквакультуры):

1,14 т/год.

Минимальный ежегодный объем изъятия объектов пастбищной аквакультуры в течение первого периода (цикла) выращивания после первого выпуска объектов аквакультуры с момента заключения договора пользования рыбоводным участком, принимается равным нулю.

Минимальный ежегодный объем подлежащих разведению и (или) содержанию, выращиванию объектов пастбищной аквакультуры исходя из величины минимального ежегодного объема изъятия объектов пастбищной аквакультуры и продолжительности периода (цикла) выращивания – не более 4-х лет, определен исходя из следующих соотношений:

а) с даты заключения договора пользования рыбоводным участком до половины первого периода (цикла) выращивания минимальный ежегодный объем выращивания объектов аквакультуры принимается равным нулю,

б) со второй половины первого периода (цикла) выращивания до конца первого периода (цикла) выращивания минимальный ежегодный объем выращивания объектов аквакультуры принимается равным 50 % от минимального ежегодного объема изъятия объектов пастбищной аквакультуры,

в) с начала второго периода (цикла) выращивания до окончания действия договора пользования рыбоводным участком минимальный ежегодный объем выращивания объектов аквакультуры принимается равным 100 % от минимального ежегодного объема изъятия объектов пастбищной аквакультуры.

Ограничения, связанные с использованием рыбоводного участка – устанавливаются в соответствии с законодательством Российской Федерации.

Схема рыбоводного участка с указанием границ – приложение № 12 к извещению о проведении аукциона.

6. Реквизиты для перечисления задатка.

Заявители перечисляют в качестве задатка, в соответствии с извещением о проведении аукциона и документацией об аукционе, денежные средства в валюте Российской Федерации до момента подачи заявки по следующим реквизитам:

Получатель: УФК по Тюменской области (Нижнеобское территориальное управление Федерального агентства по рыболовству, л/с 05671873980)

ИНН получателя 7203191674,

КПП получателя 720301001

Банк получателя: Отделение Тюмень г. Тюмень

р/счет 40302810400001000001

БИК банка 047102001

ОКТМО 71701000

КБК 0

В «Назначение платежа» указывается: заявитель, ИНН заявителя, КПП заявителя (при наличии). Задаток для участия в аукционе на право заключения договора пользования рыбоводным участком по лоту № ____.

Размер средств, вносимых в качестве задатка, определен в размере 100% (процентов) начальной цены предмета аукциона (п. 5 извещения о проведении аукциона).

Документ, подтверждающий внесение заявителем задатка, прилагается к заявке об участии в аукционе.

Заявителю, подавшему заявку об участии в аукционе и не допущенному к участию в аукционе, организатор аукциона возвращает внесенный задаток в течение 5 рабочих дней со дня подписания протокола рассмотрения заявок об участии в аукционе.

Участникам, не победившим в аукционе, организатор аукциона возвращает задаток в течение 5 рабочих дней со дня подписания протокола аукциона.

7. Организатор аукциона перечисляет в федеральный бюджет задаток победителя аукциона в течение 3 рабочих дней со дня подписания протокола аукциона и доплату (разница между задатком и окончательной стоимостью предмета аукциона) победителя аукциона в течение 3 рабочих дней со дня ее поступления на счет по следующим реквизитам:

Получатель: УФК по Тюменской области (Нижнеобское территориальное управление Федерального агентства по рыболовству, л/с 04671873980),

ИНН получателя 7203191674,
КПП получателя 720301001,
Банк получателя: Отделение Тюмень г. Тюмень,
БИК банка 047102001,
р/счет 40101810300000010005,
ОКТМО 71701000,
КБК 076 1 12 060 30 01 6000 120.

8. Документация об аукционе представляется организатором аукциона в течение 2-х рабочих дней со дня получения письменного заявления или заявления в электронной форме.

Плата за предоставление документации об аукционе не взимается.

Документация об аукционе представляется исходя из указанного в заявлении способа получения заинтересованного лица: на бумажном носителе - в форме бумажного документа, на электронный адрес - в форме электронного документа.

Представление документации об аукционе до размещения на официальном сайте извещения о проведении аукциона не допускается.

9. Документация об аукционе размещена на официальном сайте организатора аукциона <http://www.noturfish.ru> одновременно с извещением о проведении аукциона. Указанная документация об аукционе доступна для ознакомления без взимания платы.

Информация о проведении аукциона на право заключения договора пользования рыбноводным участком размещена на сайте www.torgi.gov.ru.

10. Заявки об участии в аукционе (форма, согласно приложению № 13 к документации об аукционе) принимаются в рабочие дни с «06» июня 2018 г. по «12» сентября 2018 г.

11. Дата и время начала приема заявок об участии в аукционе: «06» июня 2018 г. с 09 ч. 00 мин. (время местное).

12. Дата и время окончания приема заявок об участии в аукционе (последний день приема заявок): «12» сентября 2018 до 18 ч. 00 мин. (время местное).

13. Заявки об участии в аукционе нарочным способом принимаются по адресу: ул. 30 лет Победы, 52, г. Тюмень, 625016.

14. Заявки об участии в аукционе почтовым отправлением направляются на адрес: ул. 30 лет Победы, 52, г. Тюмень, 625016.

15. Заявки об участии в аукционе в форме электронного документа, подписанного усиленной квалифицированной электронной подписью в установленном порядке, направляются на адрес электронной почты: vbr@noturfish.ru.

16. Прием заявок об участии в аукционе прекращается в день, предусмотренный п. 12 извещения о проведении аукциона.

17. Дата и время проведения аукциона.

Аукцион проводится «20» сентября 2018 г. с 10 ч. 00 мин. (время местное) по адресу: ул. 30 лет Победы, 52, г. Тюмень, 625016.

18. Регистрация участников аукциона проводится в месте проведения аукциона «20» сентября 2018 г. с 09 ч.00 мин. до 09 ч. 55 мин. (время местное).

19. Сведения об объектах рыбноводной инфраструктуры - отсутствуют.

Основания и условия, определяющие изъятие объектов аквакультуры из водных объектов в границах рыбноводного участка – в соответствии с действующим законодательством Российской Федерации.

Мероприятия, относящиеся к рыбохозяйственной мелиорации, подлежат осуществлению рыбноводным хозяйством на рыбноводном участке, в соответствии с требованиями действующего законодательства Российской Федерации.

Рыбоводное хозяйство обязано осуществлять мероприятия по охране окружающей среды, водных объектов и других природных ресурсов – соблюдение законодательства Российской Федерации в области: рыболовства и сохранения водных биологических ресурсов, аквакультуры (рыбоводства), водного, земельного, гражданского, санитарно-ветеринарного, природоохранного. Не допускать ухудшения среды обитания водных биологических ресурсов и других природных ресурсов. В соответствии с действующим законодательством Российской Федерации представлять в установленном порядке отчетность об объеме выпуска объектов аквакультуры и объеме изъятия объектов аквакультуры.

Ответственность сторон.

В случае неисполнения или ненадлежащего исполнения своих обязательств стороны несут ответственность в соответствии с законодательством Российской Федерации и договором пользования рыбоводным участком.

Стороны не несут ответственности за ненадлежащее исполнение своих обязательств по Договору пользования рыбоводным участком, если это явилось следствием наступления обстоятельств непреодолимой силы, которые включают, в частности, землетрясение, наводнение и аналогичные стихийные бедствия, а также иные чрезвычайные ситуации. О наступлении обстоятельств непреодолимой силы заинтересованная Сторона должна незамедлительно, письменно уведомить другую Сторону с представлением документов, подтверждающих наступление таких обстоятельств, их непреодолимость для заинтересованной Стороны и безусловность их влияния на неисполнение заинтересованной Стороной своих обязательств по Договору пользования рыбоводным участком. В отсутствие подобного уведомления, заинтересованная Сторона не вправе ссылаться на наступление обстоятельств непреодолимой силы.

Лица, виновные в нарушении законодательства Российской Федерации, регулирующего отношения в области аквакультуры (рыбоводства), несут уголовную, административную, иную ответственность в соответствии с законодательством Российской Федерации.

СХЕМА РЫБОВОДНОГО УЧАСТКА

Границы рыбоводного участка	Наименование водного объекта	Муниципальное образование	Площадь, га	Вид водопользования
от точки 1 (56.865206, 60.787912) через точки 2 (56.862725, 60.789962), 3 (56.863558, 60.788245) до точки 1 – по береговой линии	Озеро Жулановское	город Екатеринбург	1,66	совместное

*- здесь и далее для обозначения географических координат точек используется Всемирная геодезическая система координат 1984 года (WGS-84)



— - граница рыбоводного участка

СХЕМА РЫБОВОДНОГО УЧАСТКА

Границы рыбоводного участка	Наименование водного объекта	Муниципальное образование	Площадь, га	Вид водопользования
от точки 1 (56.45725, 60.20610)* через точки 2 (56.45765, 60.20920), 3 (56.44527, 60.20223), 4 (56.44693, 60.20097) до точки 1 – по береговой линии	водохранилище Штанговое на реке Полевая	Полевской городской округ Свердловской области	46	совместное

*- здесь и далее для обозначения географических координат точек используется Всемирная геодезическая система координат 1984 года (WGS-84)



— - граница рыбоводного участка

СХЕМА РЫБОВОДНОГО УЧАСТКА

Границы рыбоводного участка	Наименование водного объекта	Муниципальное образование	Площадь, га	Вид водопользования
от точки 1 (56.6855, 61.3099)* через точки 2 (56.677, 61.3081), 3 (56.6825, 61.3038), до точки 1 – по береговой линии	озеро Чернобровское	Белоярский городской округ Свердловской области	50	совместное

*- здесь и далее для обозначения географических координат точек используется Всемирная геодезическая система координат 1984 года (WGS-84)

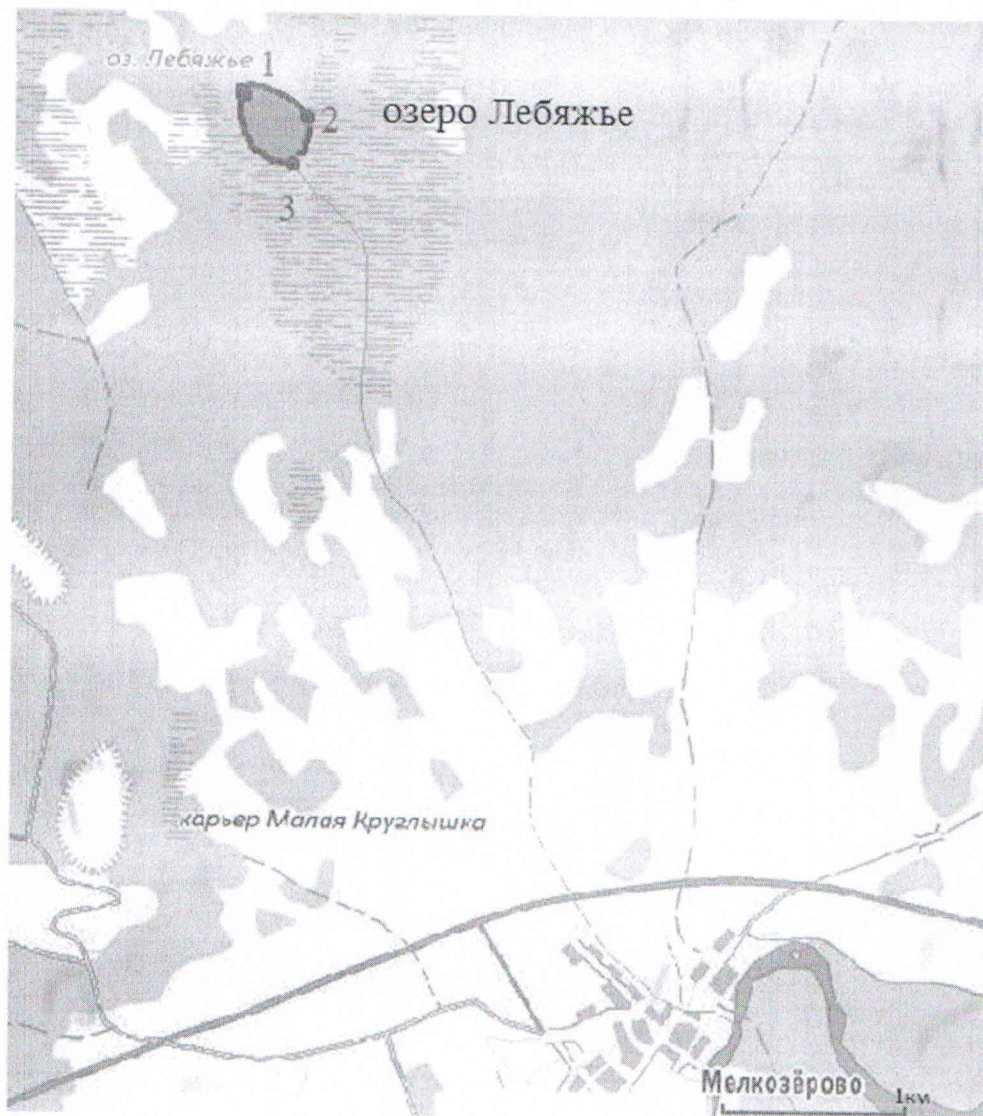


— - граница рыбоводного участка

СХЕМА РЫБОВОДНОГО УЧАСТКА

Границы рыболовного участка	Наименование водного объекта	Муниципальное образование	Площадь, га	Вид водопользования
от точки 1 (57.7957, 61.4779)* через точки 2 (57.7947, 61.4817), 3 (57.7922, 61.4805), до точки 1 – по береговой линии	озеро Лебяжье	Муниципальное образование город Алапаевск Свердловской области	10	совместное

*- здесь и далее для обозначения географических координат точек используется Всемирная геодезическая система координат 1984 года (WGS-84)

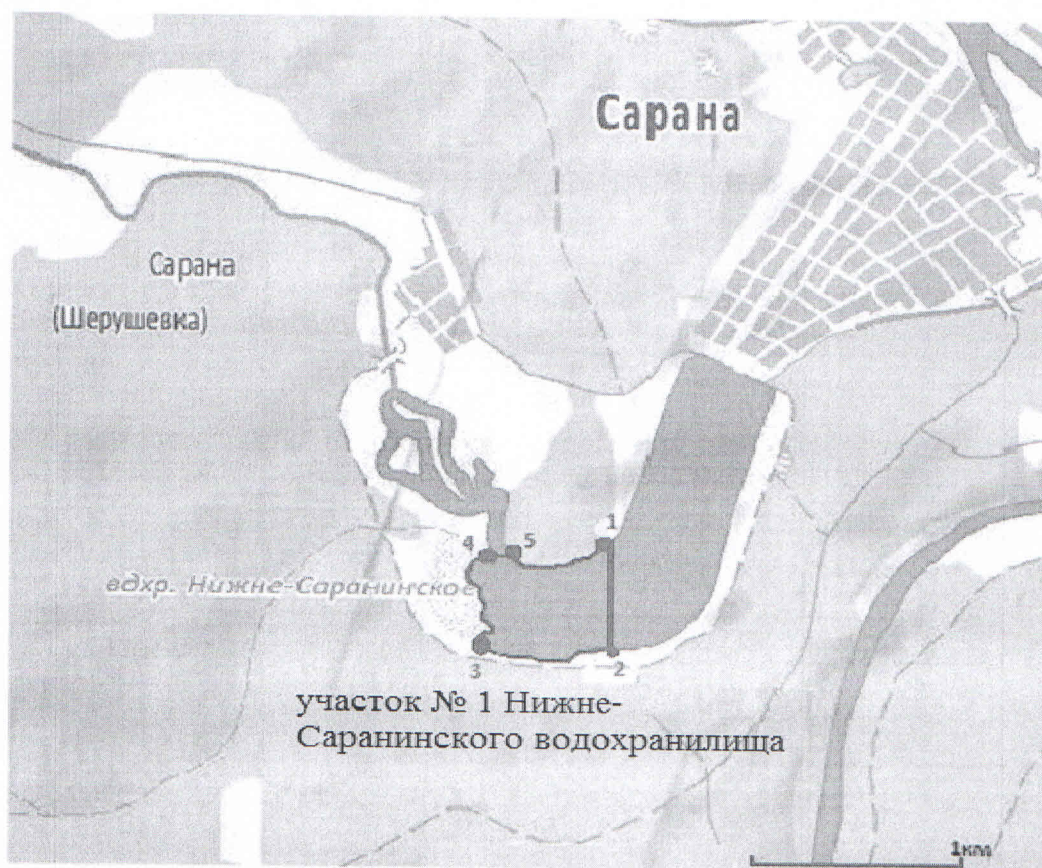


— - граница рыболовного участка

СХЕМА РЫБОВОДНОГО УЧАСТКА

Границы рыбоводного участка	Наименование водного объекта	Муниципальное образование	Площадь, га	Вид водопользования
от точки 1 (56.4602, 57.7064)* до точки 2 (56.4561, 57.7064) – по прямой линии; от точки 2 до точки 3 (56.4574, 57.6922), от точки 3 до точки 4 (56.4602, 57.6934) – по береговой линии, от точки 4 до точки 5 (56.4602, 57.6984) – по прямой линии; от точки 5 до точки 1 – по береговой линии	участок № 1 Нижне-Саранинского водохранилища	Муниципальное образование Красноуфимский округ Свердловской области	40	совместное

*- здесь и далее для обозначения географических координат точек используется Всемирная геодезическая система координат 1984 года (WGS-84)



——— - граница рыбоводного участка

СХЕМА РЫБОВОДНОГО УЧАСТКА

Границы рыбоводного участка	Наименование водного объекта	Муниципальное образование	Площадь, га	Вид водопользования
от точки 1 (57,6886, 63,0948)* через точки 2 (57,6910, 63,0936), 3 (57,6864, 63,0992), 4 (57,6862, 63,0977), 5 (57,6901, 63,0951) до точки 1 – по береговой линии	озеро Кривое	Муниципальное образование город Ирбит Свердловской области	6	совместное

*- здесь и далее для обозначения географических координат точек используется Всемирная геодезическая система координат 1984 года (WGS-84)

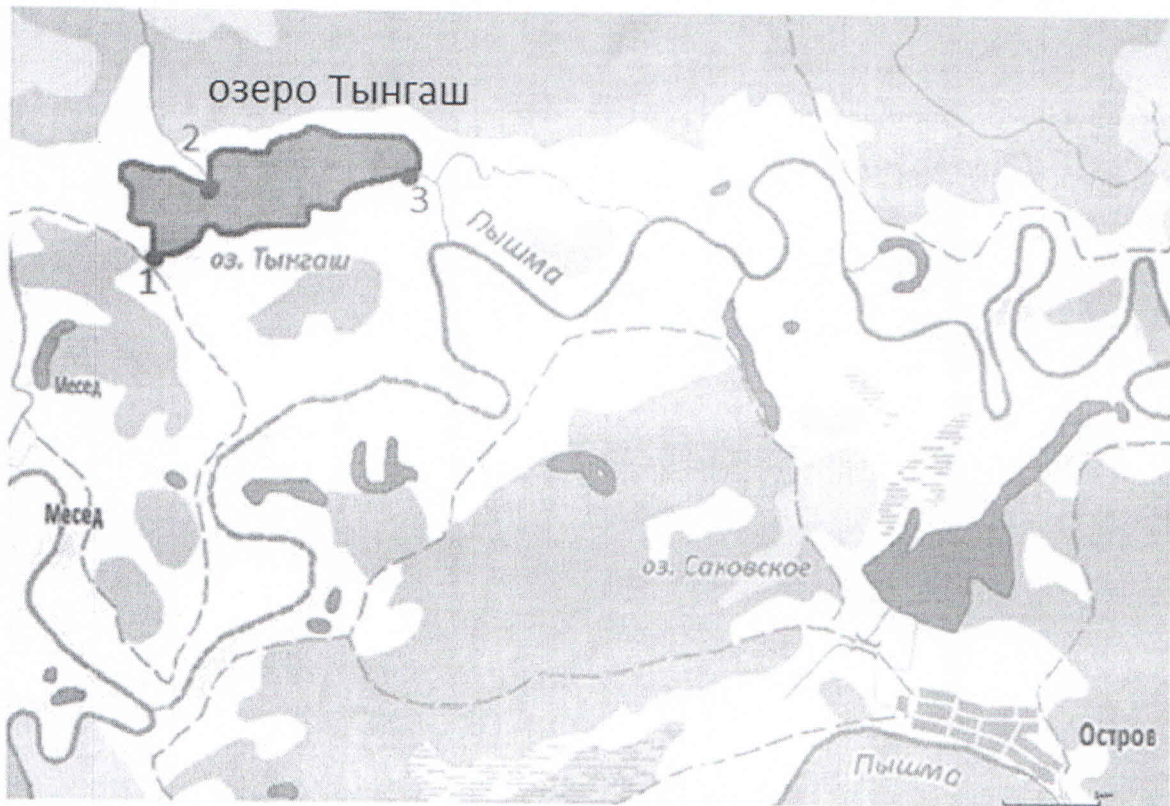


— - граница рыбоводного участка

СХЕМА РЫБОВОДНОГО УЧАСТКА

Границы рыболовного участка	Наименование водного объекта	Муниципальное образование	Площадь, га	Вид водопользования
от точки 1 (57.0053, 64.8028)* через точки 2 (57.0087, 64.8086), 3 (57.0095, 64.8258), до точки 1 – по береговой линии	озеро Тынгаш	Тугулымский городской округ Свердловской области	70	совместное

*- здесь и далее для обозначения географических координат точек используется Всемирная геодезическая система координат 1984 года (WGS-84)

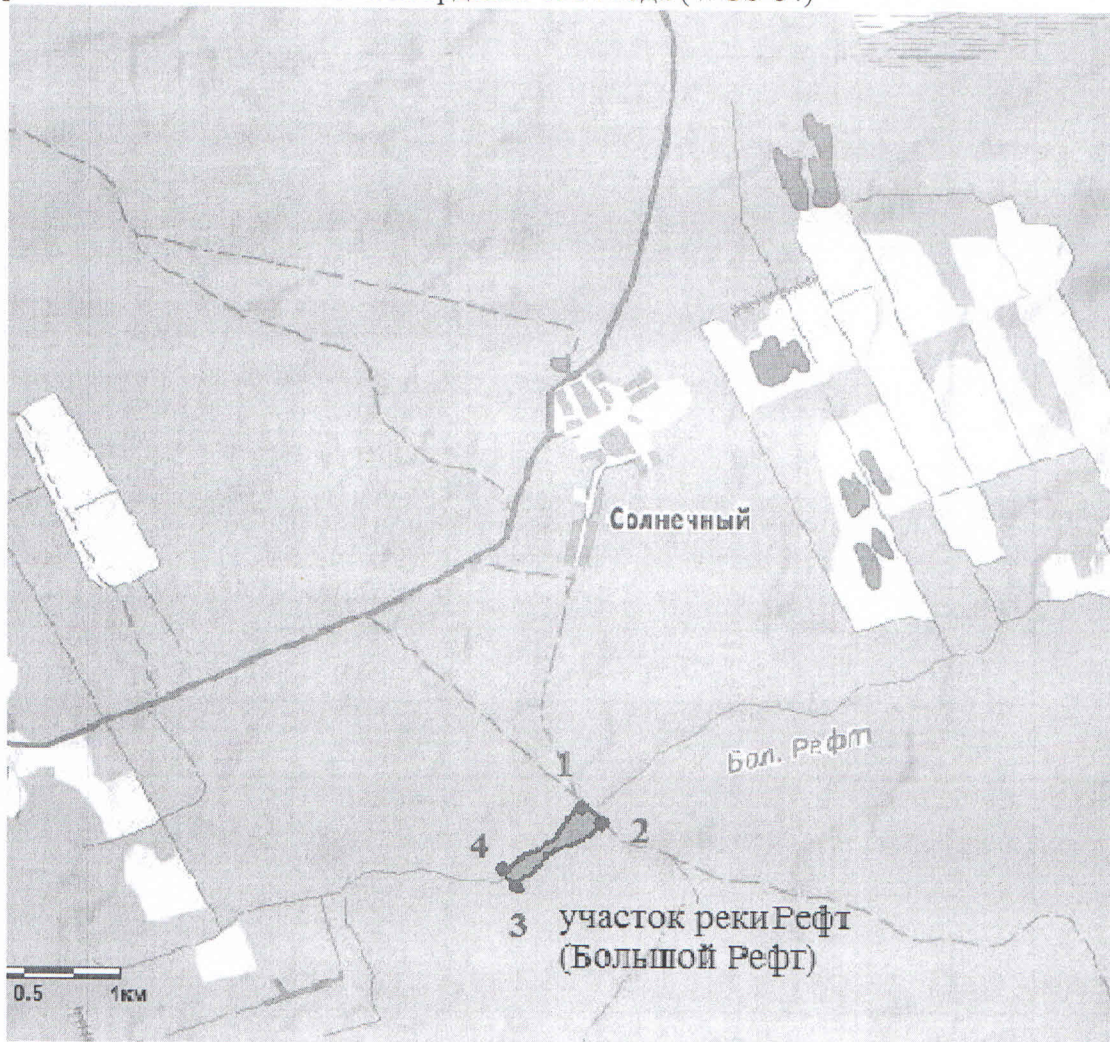


— - граница рыболовного участка

СХЕМА РЫБОВОДНОГО УЧАСТКА

Границы рыбоводного участка	Наименование водного объекта	Муниципальное образование	Площадь, га	Вид водопользования
от точки 1 (57.109370, 61.196921)* до точки 2 (57.108599, 61.199415) - по прямой линии, от точки 2 до точки 3 (57.105508, 61.186427) – по береговой линии, от точки 3 до точки 4 (57.105640, 61.186414) - по прямой линии, от точки 4 до точки 1 – по береговой линии	участок реки Рефт (Большой Рефт)	Березовский городской округ Свердловской области	12	совместное

*- здесь и далее для обозначения географических координат точек используется Всемирная геодезическая система координат 1984 года (WGS-84)




— - граница рыбоводного участка

СХЕМА РЫБОВОДНОГО УЧАСТКА

Границы рыбоводного участка	Наименование водного объекта	Муниципальное образование	Площадь, га	Вид водопользования
от точки 1 (57.20315, 62.18078)* по береговой линии в пределах акватории до точки 2 (57.20927, 62.17502), от точки 2 по береговой линии в пределах акватории до точки 3 (57.21474, 62.19050), от точки 3 по береговой линии в пределах акватории до точки 1	Шайтанское водохранилище	Артемовский городской округ	200,0	совместное

*- здесь и далее для обозначения географических координат точек используется Всемирная геодезическая система координат 1984 года (WGS-84)



— - граница рыбоводного участка

СХЕМА РЫБОВОДНОГО УЧАСТКА

Границы рыбоводного участка	Наименование водного объекта	Муниципальное образование	Площадь, га	Вид водопользования
от точки 1 (57.152886, 60.082853)* по береговой линии до точки 2 (57.153314, 60.083506), от точки 2 по прямой линии до точки 3 (57.153202, 60.083506), от точки 3 по прямой линии до точки 1	Участок Верх-Нейвинского водохранилища	Новоуральский городской округ	0,6	совместное

*- здесь и далее для обозначения географических координат точек используется Всемирная геодезическая система координат 1984 года (WGS-84)




— - граница рыбоводного участка

СХЕМА РЫБОВОДНОГО УЧАСТКА

Границы рыбоводного участка	Наименование водного объекта	Муниципальное образование	Площадь, га	Вид водопользования
от точки 1 (56.61269, 63.24309)* по береговой линии в пределах акватории до точки 2 (56.63778, 63.18108), от точки 2 по береговой линии в пределах акватории до точки 3 (56.63656, 63.18098), от точки 3 по береговой линии в пределах акватории до точки 1	Водохранилище без названия на реке Дерней у с. Боровлянское	Пышминский городской округ	40,0	совместное

*- здесь и далее для обозначения географических координат точек используется Всемирная геодезическая система координат 1984 года (WGS-84)

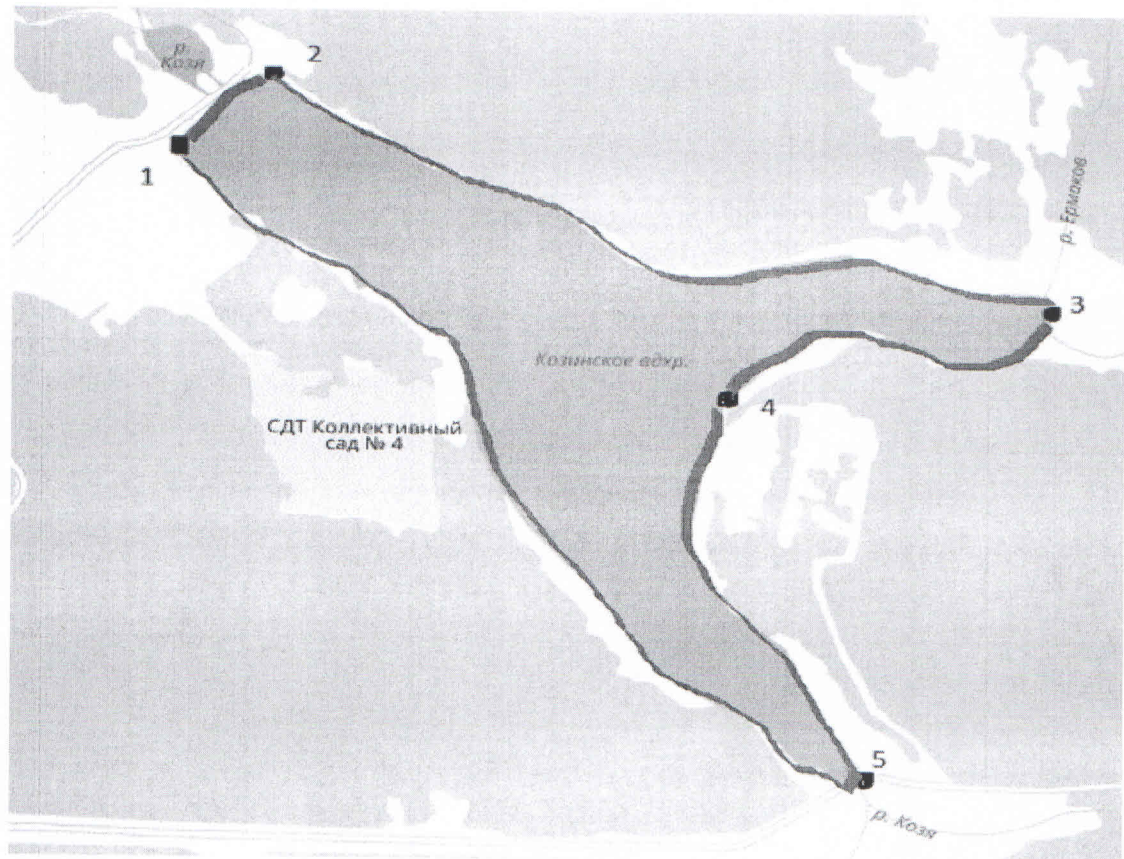


——— - граница рыбоводного участка

СХЕМА РЫБОВОДНОГО УЧАСТКА

Границы рыбоводного участка	Наименование водного объекта	Муниципальное образование	Площадь, га	Вид водопользования
от точки 1 (56.652676, 59.614995)* по береговой линии в пределах акватории до точки 2 (56.654006, 59.617436), от точки 2 по береговой линии в пределах акватории до точки 3 (56.648676, 59.642182), от точки 3 по береговой линии в пределах акватории до точки 4 (56.648180, 59.629029), от точки 4 по береговой линии в пределах акватории до точки 5 (56.640966, 59.637067), от точки 5 по береговой линии в пределах акватории до точки 1	Козинское водохранилище	Нижнесергинский муниципальный район	57,0	совместное

*- здесь и далее для обозначения географических координат точек используется Всемирная геодезическая система координат 1984 года (WGS-84)



— - граница рыбоводного участка