

Извещение

о проведении аукциона на право заключения договора пользования рыбоводным участком, расположенным на территории Тюменской области, для осуществления аквакультуры (рыбоводства) № 36

1. Предмет аукциона – право на заключение договора пользования рыбоводным участком для осуществления аквакультуры (рыбоводства).
2. Аукцион проводится на основании приказа Нижнеобского территориального управления Росрыболовства от 11 января 2022 г. № 5-П.
3. Организатор аукциона – Нижнеобское территориальное управление Росрыболовства.
Место нахождения – ул. 30 лет Победы, 52, Тюмень.
Контактное лицо – Прокопьева Наталья Юрьевна.
Адрес электронной почты – vbr@noturfish.ru.
Телефон: 8 (3452) 33-55-62.
4. Аукцион является открытым и проводится в отношении 3 (трех) рыбоводных участков.
Количество лотов – 3 (три).
5. Сведения о рыбоводных участках:

ЛОТ № 1-Т. Рыбоводный участок – озеро Боглянское.

- Предмет аукциона – право на заключение договора пользования рыбоводным участком для осуществления аквакультуры (рыбоводства).
- Границы рыбоводного участка включают в себя всю акваторию водного объекта.
Координаты опорной точки:
N 57.391126; E 65.489202.
Местоположение – Нижнетавдинский район Тюменской области.
Площадь – 172,0 га.
Вид водопользования – в соответствии со ст. 38 Водного кодекса РФ.
Вид товарной аквакультуры (товарного рыбоводства) – пастбищная аквакультура.
Начальная цена лота – 137 600,0 руб.
Шаг аукциона – 6 880,0 руб.
Размер задатка – 123 840,0 руб.
- Предмет договора – предоставление в пользование рыбоводного участка, расположенного на территории Тюменской области, для осуществления аквакультуры (рыбоводства).
- Срок договора – 25 лет.
- В границах рыбоводного участка аквакультура может осуществляться как в отношении одного, так и нескольких видов объектов аквакультуры.
- Минимальный ежегодный объем, подлежащий выпуску в водный объект в границах рыбоводного участка объектов аквакультуры, выращиваемых при осуществлении пастбищной аквакультуры не устанавливается.

Минимальный ежегодный объем объектов аквакультуры, выращиваемых при осуществлении пастбищной аквакультуры, подлежащих изъятию из водного объекта в границах рыбоводного участка (минимальный ежегодный объем изъятия объектов пастбищной аквакультуры):

3,44 т/год.

Минимальный ежегодный объем подлежащих разведению и (или) содержанию, выращиванию объектов пастбищной аквакультуры исходя из величины минимального ежегодного объема изъятия объектов пастбищной аквакультуры и продолжительности периода (цикла) выращивания – не более 4-х лет, определен исходя из следующих соотношений:

а) с даты заключения договора пользования рыбоводным участком и с момента выпуска объектов аквакультуры в водный объект в границах рыбоводного участка (но не позднее одного года с даты заключения договора пользования рыбоводным участком) или с момента заполнения водных объектов, образованных на водотоках и водоемах, в том числе с временным сосредоточением вод гидротехническими сооружениями, при завершении их оздоровления и повышения их рыбопродуктивности (летования) или окончания дезинфекционного режима (режима парования) до половины первого периода (цикла) выращивания минимальный ежегодный объем выращивания объектов аквакультуры принимается равным нулю,

б) со второй половины первого периода (цикла) выращивания до конца первого периода (цикла) выращивания минимальный ежегодный объем выращивания объектов аквакультуры принимается равным 50 % от минимального ежегодного объема изъятия объектов пастбищной аквакультуры,

в) с начала второго периода (цикла) выращивания до окончания действия договора пользования рыбоводным участком минимальный ежегодный объем выращивания объектов аквакультуры принимается равным 100 % от минимального ежегодного объема изъятия объектов пастбищной аквакультуры.

Ограничения, связанные с использованием рыбоводного участка – устанавливаются в соответствии с законодательством Российской Федерации.

Схема рыбоводного участка с указанием границ – приложение № 1 к извещению о проведении аукциона.

ЛОТ № 2-Т. Рыбоводный участок – озеро Стеганец.

Предмет аукциона – право на заключение договора пользования рыбоводным участком для осуществления аквакультуры (рыбоводства).

Границы рыбоводного участка включают в себя всю акваторию водного объекта.

Координаты опорной точки:

N 55.804023; E 69.287020.

Местоположение – Казанский муниципальный район Тюменской области.

Площадь – 110,0 га.

Вид водопользования – в соответствии со статьей 38 Водного Кодекса РФ.

Вид товарной аквакультуры (товарного рыбоводства) – пастбищная аквакультура.

Начальная цена лота – 88 000,0 руб.

Шаг аукциона – 4 400,0 руб.

Размер задатка – 79 200,0 руб.

Предмет договора – предоставление в пользование рыбоводного участка, расположенного на территории Тюменской области, для осуществления аквакультуры (рыбоводства).

Срок договора – 25 лет.

В границах рыбоводного участка аквакультура может осуществляться как в отношении одного, так и нескольких видов объектов аквакультуры.

Минимальный ежегодный объем, подлежащий выпуску в водный объект в границах рыбоводного участка объектов аквакультуры, выращиваемых при осуществлении пастбищной аквакультуры не устанавливается.

Минимальный ежегодный объем объектов аквакультуры, выращиваемых при осуществлении пастбищной аквакультуры, подлежащих изъятию из водного объекта в границах рыбоводного участка (минимальный ежегодный объем изъятия объектов пастбищной аквакультуры):

2,2 т/год.

Минимальный ежегодный объем подлежащих разведению и (или) содержанию, выращиванию объектов пастбищной аквакультуры исходя из величины минимального ежегодного объема изъятия объектов пастбищной аквакультуры и продолжительности периода (цикла) выращивания – не более 4-х лет, определен исходя из следующих соотношений:

а) с даты заключения договора пользования рыбоводным участком и с момента выпуска объектов аквакультуры в водный объект в границах рыбоводного участка (но не позднее одного года с даты заключения договора пользования рыбоводным участком) или с момента заполнения водных объектов, образованных на водотоках и водоемах, в том числе с временным сосредоточением вод гидротехническими сооружениями, при завершении их оздоровления и повышения их рыбопродуктивности (летования) или окончания дезинфекционного режима (режима парования) до половины первого периода (цикла) выращивания минимальный ежегодный объем выращивания объектов аквакультуры принимается равным нулю,

б) со второй половины первого периода (цикла) выращивания до конца первого периода (цикла) выращивания минимальный ежегодный объем выращивания объектов аквакультуры принимается равным 50 % от минимального ежегодного объема изъятия объектов пастбищной аквакультуры.

в) с начала второго периода (цикла) выращивания до окончания действия договора пользования рыбоводным участком минимальный ежегодный объем выращивания объектов аквакультуры принимается равным 100 % от минимального ежегодного объема изъятия объектов пастбищной аквакультуры.

Ограничения, связанные с использованием рыбоводного участка – устанавливаются в соответствии с законодательством Российской Федерации.

Схема рыбоводного участка с указанием границ – приложение № 2 к извещению о проведении аукциона.

ЛОТ № 3-Т. Рыбоводный участок – озеро Большое Кутуково.

Предмет аукциона – право на заключение договора пользования рыбоводным участком для осуществления аквакультуры (рыбоводства).

Границы рыбоводного участка включают в себя всю акваторию водного объекта.

Координаты опорной точки:

N 57.327085; E 67.345290.

Местоположение – Ярковский муниципальный район Тюменской области.

Площадь – 268,0 га.

Вид водопользования – в соответствии со статьей 38 Водного Кодекса РФ.

Вид товарной аквакультуры (товарного рыбоводства) – пастбищной аквакультура.

Начальная цена лота – 214 400,0 руб.

Шаг аукциона – 10 720,0 руб.

Размер задатка – 192 960,0 руб.

Предмет договора – предоставление в пользование рыбоводного участка, расположенного на территории Тюменской области, для осуществления аквакультуры (рыбоводства).

Срок договора – 25 лет.

В границах рыбоводного участка аквакультура может осуществляться как в отношении одного, так и нескольких видов объектов аквакультуры.

Минимальный ежегодный объем, подлежащий выпуску в водный объект в границах рыбоводного участка объектов аквакультуры, выращиваемых при осуществлении пастбищной аквакультуры не устанавливается.

Минимальный ежегодный объем объектов аквакультуры, выращиваемых при осуществлении пастбищной аквакультуры, подлежащих изъятию из водного объекта в границах рыбоводного участка (минимальный ежегодный объем изъятия объектов пастбищной аквакультуры):

5,36 т/год.

Минимальный ежегодный объем подлежащих разведению и (или) содержанию, выращиванию объектов пастбищной аквакультуры исходя из величины минимального ежегодного объема изъятия объектов пастбищной аквакультуры и продолжительности периода (цикла) выращивания – не более 4-х лет, определен исходя из следующих соотношений:

а) с даты заключения договора пользования рыбоводным участком и с момента выпуска объектов аквакультуры в водный объект в границах рыбоводного участка (но не позднее одного года с даты заключения договора пользования рыбоводным участком) или с момента заполнения водных объектов, образованных на водотоках и водоемах, в том числе с временным сосредоточением вод гидротехническими сооружениями, при завершении их оздоровления и повышения их рыбопродуктивности (летования) или окончания дезинфекционного режима (режима парования) до половины первого периода (цикла) выращивания минимальный ежегодный объем выращивания объектов аквакультуры принимается равным нулю.

б) со второй половины первого периода (цикла) выращивания до конца первого периода (цикла) выращивания минимальный ежегодный объем выращивания объектов аквакультуры принимается равным 50 % от минимального ежегодного объема изъятия объектов пастбищной аквакультуры.

в) с начала второго периода (цикла) выращивания до окончания действия договора пользования рыбоводным участком минимальный ежегодный объем выращивания объектов аквакультуры принимается равным 100 % от минимального ежегодного объема изъятия объектов пастбищной аквакультуры.

Ограничения, связанные с использованием рыбоводного участка – устанавливаются в соответствии с законодательством Российской Федерации

Схема рыбоводного участка с указанием границ – приложение № 3 к извещению о проведении аукциона.

6. Реквизиты для перечисления заявителями задатка.

Заявители перечисляют в качестве задатка, в соответствии с извещением о проведении аукциона и документацией об аукционе, денежные средства в валюте Российской Федерации до момента подачи заявки по следующим реквизитам:

Получатель: УФК по Тюменской области (Нижнеобское территориальное управление ФАР, л/с 05671873980)

ИНН получателя 7203191674

КПП получателя 720301001

Банк получателя: Отделение Тюмень / УФК по Тюменской области, г. Тюмень

к/счет 40102810945370000060

р/счет 03212643000000016700

БИК банка 017102101

ОКТМО 71701000

КБК 0

В «Назначение платежа» указывается: заявитель, ИНН заявителя, КПП заявителя (при наличии). Задаток для участия в аукционе на право заключения договора пользования рыбноводным участком по лоту № ____-Т.

Размер средств, вносимых в качестве задатка определен в размере 90% (процентов) начальной цены предмета аукциона (п. 1.2. документации об аукционе).

Документ, подтверждающий внесение заявителем задатка, прилагается к заявке об участии в аукционе.

Заявителю, подавшему заявку об участии в аукционе и не допущенному к участию в аукционе, организатор аукциона возвращает внесенный задаток в течение 5 рабочих дней со дня подписания протокола рассмотрения заявок об участии в аукционе.

Участникам, не победившим в аукционе, организатор аукциона возвращает задаток в течение 5 рабочих дней со дня подписания протокола аукциона.

7. Организатор аукциона перечисляет в федеральный бюджет задаток победителя аукциона в течение 3 рабочих дней со дня подписания протокола аукциона и доплату (разница между задатком и окончательной стоимостью предмета аукциона) победителя аукциона в течение 3 рабочих дней со дня ее поступления на счет по следующим реквизитам:

Получатель: УФК по Тюменской области (Нижнеобское территориальное управление ФАР, л/с 04671873980)

ИНН получателя 7203191674

КПП получателя 720301001

Банк получателя: Отделение Тюмень / УФК по Тюменской области, г. Тюмень

БИК банка 017102101

к/счет 40102810945370000060

р/счет 03100643000000016700

ОКТМО 71701000

КБК 076 1 12 060 30 01 6000 120.

8. Документация об аукционе представляется организатором аукциона в течение 2-х рабочих дней со дня получения письменного заявления или заявления в электронной форме.

Плата за предоставление документации об аукционе не взимается.

Документация об аукционе представляется исходя из указанного в заявлении способа получения заинтересованного лица: на бумажном носителе – в форме бумажного документа, на электронный адрес – в форме электронного документа.

Представление документации об аукционе до размещения на официальном сайте извещения о проведении аукциона не допускается.

9. Документация об аукционе размещена на официальном сайте организатора аукциона <http://www.noturfish.ru> одновременно с извещением о проведении аукциона. Указанная документация об аукционе доступна для ознакомления без взимания платы.

Информация о проведении аукциона на право заключения договора пользования рыбноводным участком размещена на сайте www.torgi.gov.ru.

10. Заявки об участии в аукционе (форма, согласно приложению № 4 к документации об аукционе) принимаются в рабочие дни с 12.01.2022 по 23.03.2022.

11. Дата и время начала приема заявок об участии в аукционе: 12.01.2022 с 09 ч. 00 мин. (время местное).

12. Дата и время окончания приема заявок об участии в аукционе (последний день приема заявок): 23.03.2022 до 18 ч. 00 мин. (время местное).

13. Заявки об участии в аукционе нарочным способом принимаются по адресу: ул. 30 лет Победы, 52, г. Тюмень.

14. Заявки об участии в аукционе почтовым отправлением направляются на адрес: ул. 30 лет Победы, 52, г. Тюмень, 625016.

15. Заявки об участии в аукционе в форме электронного документа, подписанного усиленной квалифицированной электронной подписью в установленном порядке, направляются на адрес электронной почты: vbr@noturfish.ru.

16. Прием заявок об участии в аукционе прекращается в день, предусмотренный п. 12 извещения о проведении аукциона.

Заявитель самостоятельно определяет способ доставки заявок на участие в аукционе и несет все риски того, что его заявка будет доставлена по неправильному адресу или, при несоблюдении сроков получения заявок на участие в аукционе, признана опоздавшей.

17. Дата и время проведения аукциона.

Аукцион проводится 31.03.2022 с 10 ч. 00 мин. (время местное) по адресу: г. Тюмень, ул. 30 лет Победы, 52.

18. Регистрация участников аукциона проводится в месте проведения аукциона 31.03.2022 с 09 ч. 00 мин. до 09 ч. 55 мин. (время местное).

19. Сведения об объектах рыбноводной инфраструктуры – отсутствуют.

Основания и условия, определяющие изъятие объектов аквакультуры из водных объектов в границах рыбноводного участка – в соответствии с действующим законодательством Российской Федерации.

Мероприятия, относящиеся к рыбохозяйственной мелиорации, подлежат осуществлению рыбноводным хозяйством на рыбноводном участке, в соответствии с требованиями действующего законодательства Российской Федерации.

Рыбноводное хозяйство обязано осуществлять мероприятия по охране окружающей среды, водных объектов и других природных ресурсов – соблюдение законодательства Российской Федерации в области: рыболовства и сохранения водных биологических ресурсов, аквакультуры (рыбоводства), водного, земельного, гражданского, санитарно-ветеринарного, природоохранного. Не допускать ухудшения среды обитания водных биологических ресурсов и других природных ресурсов. В соответствии с действующим законодательством Российской Федерации представлять в установленном порядке отчетность об объеме выпуска объектов аквакультуры и объеме изъятия объектов аквакультуры.

Ответственность сторон.

В случае неисполнения или ненадлежащего исполнения своих обязательств стороны несут ответственность в соответствии с законодательством Российской Федерации и договором пользования рыбноводным участком.

Стороны не несут ответственности за ненадлежащее исполнение своих обязательств по Договору пользования рыбноводным участком, если это явилось следствием наступления обстоятельств непреодолимой силы, которые включают, в частности, землетрясение, наводнение и аналогичные стихийные бедствия, а также иные чрезвычайные ситуации. О наступлении обстоятельств непреодолимой силы заинтересованная Сторона должна незамедлительно, письменно уведомить другую Сторону с представлением документов, подтверждающих наступление таких обстоятельств, их непреодолимость для заинтересованной Стороны и безусловность их влияния на неисполнение заинтересованной Стороной своих обязательств по Договору пользования рыбноводным участком. В отсутствие подобного уведомления, заинтересованная Сторона не вправе ссылаться на наступление обстоятельств непреодолимой силы.

Лица, виновные в нарушении законодательства Российской Федерации, регулирующего отношения в области аквакультуры (рыбоводства), несут уголовную, административную, иную ответственность в соответствии с законодательством Российской Федерации.




СХЕМА ВОДНОГО ОБЪЕКТА

Наименование водного объекта	Площадь, га	Местоположение	Муниципальное образование	Субъект РФ
Озеро Боглянское	172	3,5 км на З от пос. Лесозаводский	Нижнетавдинский район	Тюменская область



Описание границ рыбоводного участка:

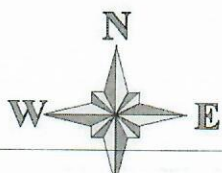
Границы рыбоводного участка включают в себя всю акваторию водного объекта.

Координаты опорной точки:

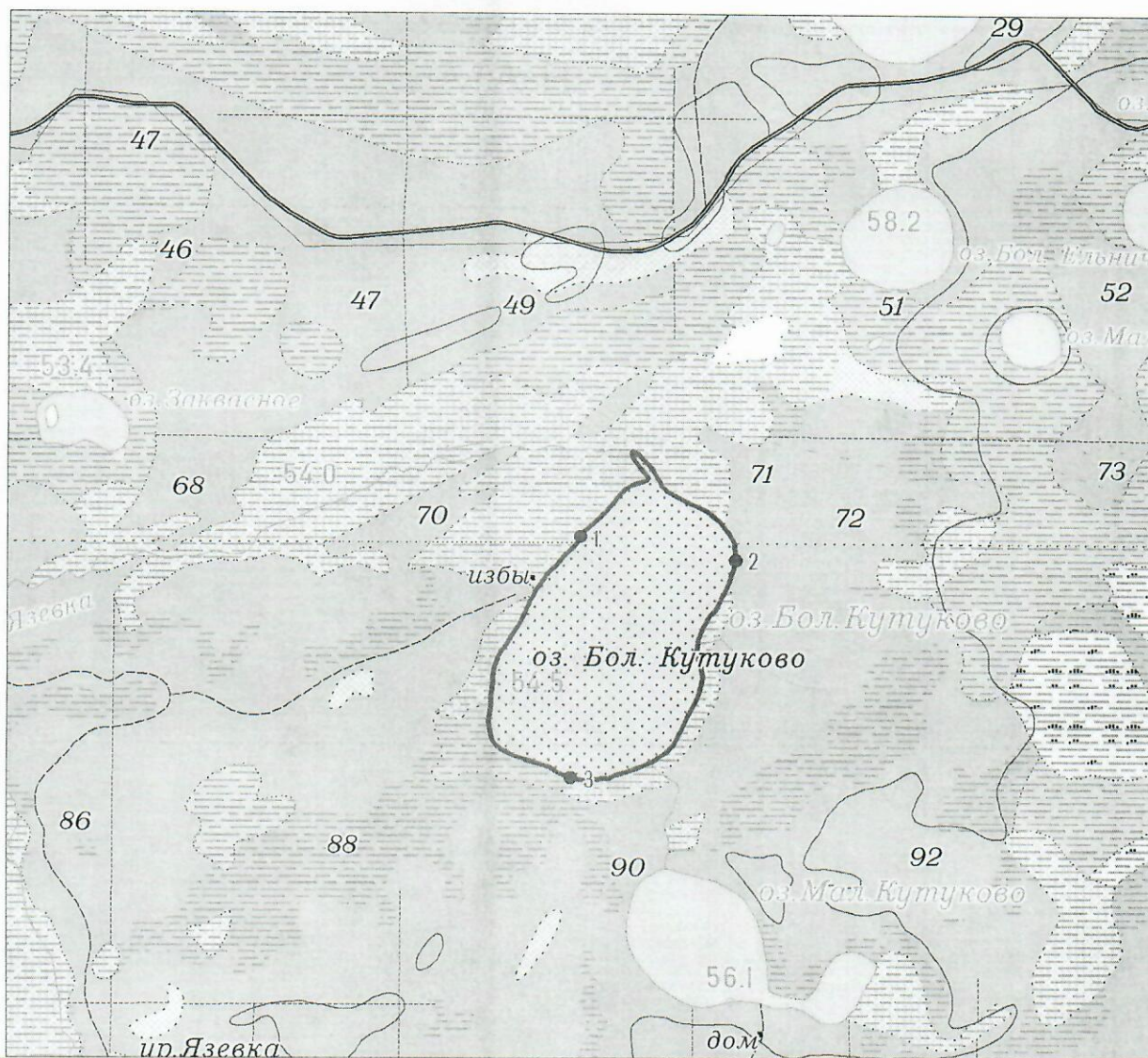
N 57.391126; E 65.489202

Система определения координат WGS 84

СХЕМА ВОДНОГО ОБЪЕКТА



Наименование водного объекта	Площадь, га	Местоположение	Муниципальное образование	Субъект РФ
Озеро Большое Кутуково	268	9,5 км на В от д. Маранка	Ярковский район	Тюменская область



Описание границ рыбоводного участка:

Границы рыбоводного участка включают в себя всю акваторию водного объекта.

Координаты опорной точки:
N 57.327085, E 67.345290.

Система определения координат WGS 84

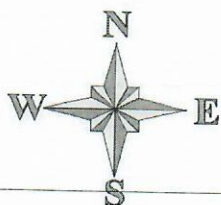
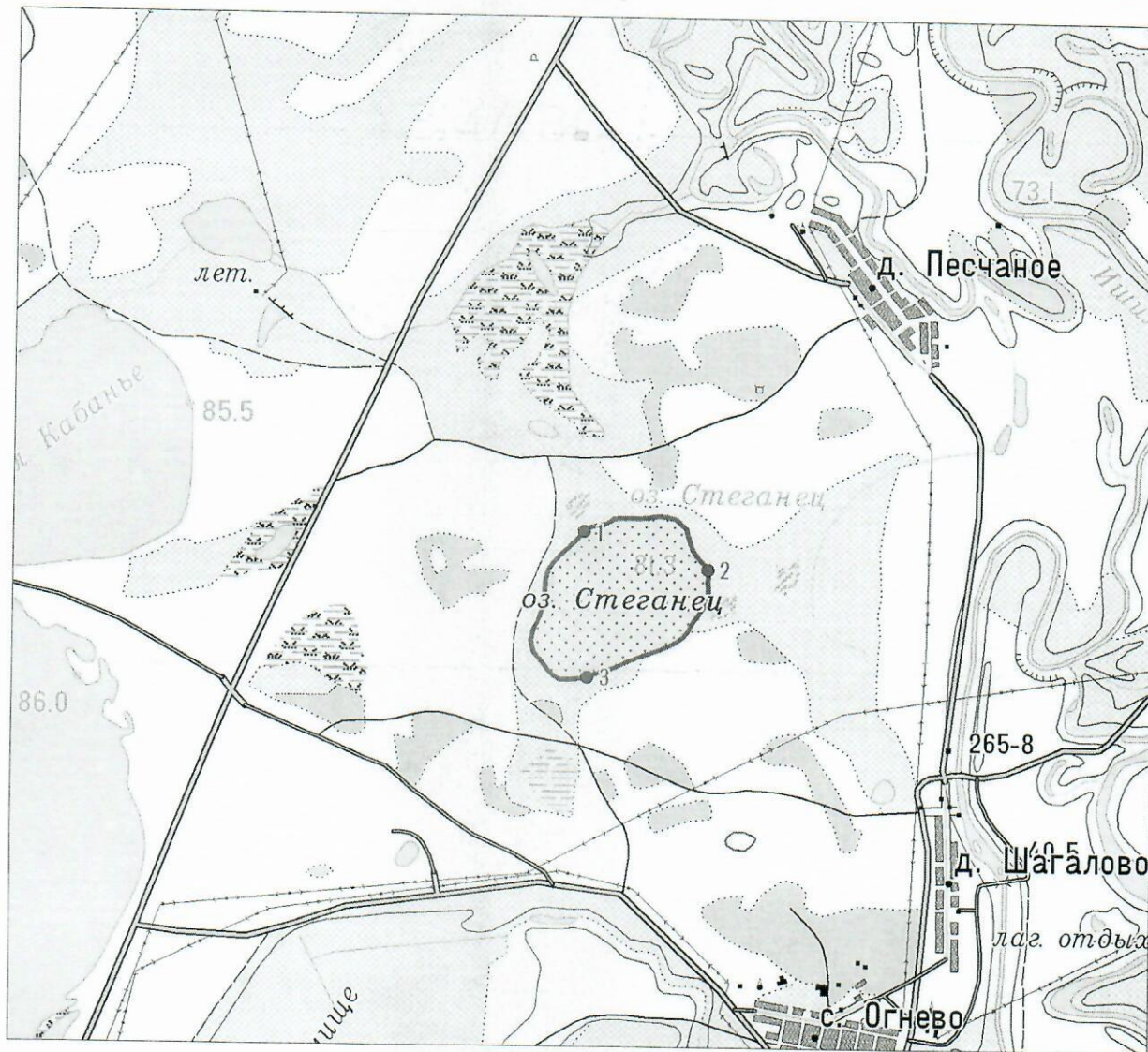


СХЕМА ВОДНОГО ОБЪЕКТА

Наименование водного объекта	Площадь, га	Местоположение	Муниципальное образование	Субъект РФ
Озеро Стеганец	110	2 км на ЮЗ от д. Песчаное	Казанский район	Тюменская область



Описание границ рыбоводного участка:

Границы рыбоводного участка включают в себя всю акваторию водного объекта.

Координаты опорной точки:
N 55.804023, E 69.287020.

Система определения координат WGS 84