

Извещение

о проведении аукциона на право заключения договора пользования рыбоводным участком, расположенным на территории Челябинской области

1. Предмет аукциона - право на заключение договора пользования рыбоводным участком.

2. Аукцион проводится на основании приказа Нижнеобского территориального управления Росрыболовства от «31» мая 2016 г. № 133-Т

3. Организатор аукциона – Нижнеобское территориальное управление Федерального агентства по рыболовству.

Место нахождения – 30 лет Победы, 52, Тюмень, 625016

Контактные лица – Охман Любовь Николаевна, Уркина Мария Валерьевна.

Адрес электронной почты – vbr@noturfish.ru

Телефон: 8(3452)33-55-62, 33-55-47.

4. Аукцион является открытым и проводится в отношении 10 (десяти) рыбоводных участков.

Количество лотов – 3.

5. Сведения о рыбоводном участке

ЛОТ № 1 – озеро Малый Шантропай.

Предмет аукциона - право на заключение договора пользования рыбоводным участком.

Местоположение – Еткульский муниципальный район Челябинской области.

Площадь – 120,0 га.

Границы рыбоводного участка (границы рыбоводного участка определены в системе WGS-84) сформированы последовательным соединением точек, указанных в географических координатах, по береговой линии.

Географические координаты рыбоводного участка			Описание границ рыбоводного участка
№ точки	С.Ш.	В.Д.	
1	54°47'04"	61°58'37"	от т.1 до т.2 по береговой линии; от т.2 до т.3 по береговой линии; от т.3 до т.1 по береговой линии
2	54°46'34"	61°59'00"	
3	54°46'54"	61°58'09"	

Виды объектов аквакультуры, подлежащие разведению и (или) содержанию, выращиванию, а также выпуску в границах рыбоводного участка:

- пелядь (*Coregonus peled*).

Вид водопользования – совместное водопользование без изъятия водных ресурсов из водных объектов.

Начальная цена лота – 38 400 рублей.

Шаг аукциона – 1 920 рублей.

Размер задатка – 15 360 рублей.

Срок договора – 25 лет.

Минимальный ежегодный объем, подлежащий выпуску:

1 142 857 экз./год.

Минимальный объем подлежащих изъятию:

3,2 т/год.

При этом:

а) с даты заключения договора пользования рыбоводным участком до половины первого периода выращивания (но не более 1,5 лет) минимальный ежегодный объем подлежащих выращиванию объектов аквакультуры принимается равным 0,

б) со второй половины до конца первого периода выращивания (но не более 3 лет) минимальный ежегодный объем подлежащих выращиванию объектов аквакультуры принимается равным 50 % от минимального ежегодного объема подлежащих изъятию из водного объекта в границах рыбоводного участка объектов аквакультуры,

в) с начала второго периода выращивания до конца действия договора пользования рыбоводным участком минимальный ежегодный объем подлежащих выращиванию объектов аквакультуры принимается равным 75 % от минимального ежегодного объема подлежащих изъятию из водного объекта в границах рыбоводного участка объектов аквакультуры.

Ограничения, связанные с использованием рыбоводного участка – устанавливаются в соответствии с законодательством Российской Федерации.

Схема рыбоводного участка с указанием границ – приложение №1 к извещению о проведении аукциона.

Лот № 2 – озеро Мезенцево.

Предмет аукциона - право на заключение договора пользования рыбоводным участком.

Местоположение – Увельский муниципальный район Челябинской области.

Площадь – 41,5 га.

Границы рыбоводного участка (границы рыбоводного участка определены в системе WGS-84) сформированы последовательным соединением точек, указанных в географических координатах, по береговой линии.

Географические координаты рыбоводного участка			Описание границ рыбоводного участка
№ точки	С.Ш.	В.Д.	
1	54°30'47"	61°22'47"	от т.1 до т.2 по береговой линии; от т.2 до т.3 по береговой линии; от т.3 до т.4 по береговой линии от т.4 до т.1 по береговой линии
2	54°30'40"	61°23'08"	
3	54°30'29"	61°23'04"	
4	54°30'42"	61°22'32"	

Виды объектов аквакультуры, подлежащие разведению и (или) содержанию, выращиванию, а также выпуску в границах рыбоводного участка:

- пелядь (*Coregonus peled*).

Вид водопользования – совместное водопользование без изъятия водных ресурсов из водных объектов.

Начальная цена лота – 13 280 рублей.

Шаг аукциона – 664 рублей.

Размер задатка – 5 312 рублей.

Срок договора – 25 лет.

Минимальный ежегодный объем, подлежащий выпуску:

392 857 экз./год.

Минимальный объем подлежащий изъятию:

1,1 т/год.

При этом:

а) с даты заключения договора пользования рыбоводным участком до половины первого периода выращивания (но не более 1,5 лет) минимальный ежегодный объем подлежащих выращиванию объектов аквакультуры принимается равным 0,

б) со второй половины до конца первого периода выращивания (но не более 3 лет) минимальный ежегодный объем подлежащих выращиванию объектов аквакультуры принимается равным 50 % от минимального ежегодного объема подлежащих изъятию из водного объекта в границах рыбоводного участка объектов аквакультуры,

в) с начала второго периода выращивания до конца действия договора пользования рыбоводным участком минимальный ежегодный объем подлежащих выращиванию объектов аквакультуры принимается равным 75 % от минимального ежегодного объема подлежащих изъятию из водного объекта в границах рыбоводного участка объектов аквакультуры.

Ограничения, связанные с использованием рыбоводного участка – устанавливаются в соответствии с законодательством Российской Федерации.

Схема рыбоводного участка с указанием границ – приложение №2 к извещению о проведении аукциона.

Лот № 3 – озеро Чистое (н.п. Копанцево)

Предмет аукциона - право на заключение договора пользования рыбоводным участком.

Местоположение – Увельский муниципальный район Челябинской области.

Площадь – 54,0 га.

Границы рыбоводного участка (границы рыбоводного участка определены в системе WGS-84) сформированы последовательным соединением точек, указанных в географических координатах, по береговой линии.

Географические координаты рыбоводного участка			Описание границ рыбоводного участка
№ точки	С.Ш.	В.Д.	
1	54°29'20"	61°23'18"	от т.1 до т.2 по береговой линии; от т.2 до т.3 по береговой линии; от т.3 до т.1 по береговой линии
2	54°29'19"	61°23'42"	
3	54°29'10"	61°23'22"	

Виды объектов аквакультуры, подлежащие разведению и (или) содержанию, выращиванию, а также выпуску в границах рыбоводного участка:

- пелядь (*Coregonus peled*);

Вид водопользования – совместное водопользование без изъятия водных ресурсов из водных объектов.

Начальная цена лота – 17 280 рублей.

Шаг аукциона – 864 рублей.

Размер задатка – 6 912 рублей.

Срок договора – 25 лет.

Минимальный ежегодный объем, подлежащий выпуску:

514 286 экз./год.

Минимальный объем подлежащий изъятию:

1,44 т/год.

При этом:

а) с даты заключения договора пользования рыбоводным участком до половины первого периода выращивания (но не более 1,5 лет) минимальный ежегодный объем подлежащих выращиванию объектов аквакультуры принимается равным 0,

б) со второй половины до конца первого периода выращивания (но не более 3 лет) минимальный ежегодный объем подлежащих выращиванию объектов аквакультуры принимается равным 50 % от минимального ежегодного объема подлежащих изъятию из водного объекта в границах рыбоводного участка объектов аквакультуры,

в) с начала второго периода выращивания до конца действия договора пользования рыбоводным участком минимальный ежегодный объем подлежащих выращиванию объектов аквакультуры принимается равным 75 % от минимального ежегодного объема подлежащих изъятию из водного объекта в границах рыбоводного участка объектов аквакультуры.

Ограничения, связанные с использованием рыбоводного участка – устанавливаются в соответствии с законодательством Российской Федерации.

Схема рыбоводного участка с указанием границ – приложение №3 к извещению о проведении аукциона.

6. Заявители перечисляют в качестве задатка и доплат в соответствии с заявками на участие в аукционе денежные средства в валюте Российской Федерации по следующим реквизитам:

Получатель: УФК по Тюменской области (Нижнеобское территориальное управление Федерального агентства по рыболовству, л/с 05671873980)

ИНН получателя 7203191674,

КПП получателя 720301001

Банк получателя: Отделение Тюмень г. Тюмень

р/счет 40302810400001000001

БИК банка 047102001

ОКТМО 71701000

Задаток перечисляется до момента подачи заявки.

Документ, подтверждающий внесение заявителем задатка, прилагается к заявке на участие в аукционе.

Заявителям (участникам), не победившим в аукционе, организатор аукциона возвращает задаток в течение 5 рабочих дней со дня подписания протокола аукциона.

Организатор аукциона перечисляет в федеральный бюджет задаток победителя аукциона в течение 3 рабочих дней со дня подписания протокола аукциона и доплату (разница между задатком и окончательной стоимостью предмета аукциона) победителя аукциона в течение 3 рабочих дней со дня ее поступления на счет по следующим реквизитам:

Получатель: УФК по Тюменской области (Нижнеобское территориальное управление Федерального агентства по рыболовству, л/с 04671873980)

ИНН получателя 7203191674,

КПП получателя 720301001

Банк получателя: Отделение Тюмень г. Тюмень

БИК банка 047102001

р/счет 40101810300000010005

ОКТМО 71701000

КБК 076 1 17 050 10 01 6000 180

7. Документация об аукционе представляется в течение 2-х рабочих дней со дня письменного заявления или заявления в электронной форме, поступившего в адрес организатора аукциона.

Плата за предоставление аукционной документации не взимается.

Документация об аукционе представляется в форме документа на бумажном носителе, в форме электронного документа на электронный носитель заинтересованного лица, исходя из указанного в заявлении способа получения.

Представление документации об аукционе до размещения на официальном сайте извещения о проведении аукциона не допускается.

8. Документация об аукционе размещена на официальном сайте

<http://www.noturfish.ru/>, www.torgi.gov.ru

9. Заявки об участии в аукционе (форма согласно приложению №4 к документации об аукционе) принимаются с «01» июня 2016 г. по «04» июля 2016 г.

10. День начала подачи заявок: «01» июня 2016 г.

11. Дата окончания приема заявок об участии в аукционе (последний день приема заявок): «04» июля 2016 до 13.00 часов по местному времени.

12. Заявки об участии в аукционе в письменной форме, на бумажном носителе направляются по адресу: 30 лет Победы, 52, г. Тюмень, 625016

13. Заявки об участии в аукционе в электронной форме, подписанные усиленной квалифицированной электронной подписью принимаются на адрес электронной почты: vbr@noturfish.ru

14. Прием заявок об участии в аукционе прекращается в день, предусмотренный п. 11 извещения о проведении аукциона.

15. Дата и время проведения аукциона.

Аукцион проводится «08» июля 2016 г. с 10 часов 00 минут (время местное) по адресу: 30 лет Победы, 52, г. Тюмень, 625016

16. Регистрация участников аукциона проводится в месте проведения аукциона «08» июля 2016 г. с 9.00 до 09.55 часов (время местное).

17. Сведения об объектах рыбоводной инфраструктуры: технические средства, необходимые для осуществления аквакультуры объектов аквакультуры, указанных в п.5 настоящего извещения.

Основанием, определяющим изъятие объектов аквакультуры при осуществлении аквакультуры является акт выпуска.

Условием, определяющим изъятие объектов аквакультуры, является внесение сведений, предусмотренных законодательством Российской Федерации, в отношении каждой операции по изъятию объектов аквакультуры в журнал учета изъятия объектов аквакультуры.

Мероприятия, относящиеся к рыбохозяйственной мелиорации и подлежащие осуществлению рыбоводным хозяйством на рыбоводном участке в соответствии с требованиями действующего законодательства Российской Федерации изъятие хищных видов и малоценных видов водных биоресурсов, перечень которых утвержден в установленном порядке.

Рыбоводное хозяйство обязано осуществлять мероприятия по охране окружающей среды, водных объектов и других природных ресурсов предусмотренные действующим законодательством Российской Федерации, а также представлять в порядке, установленном Министерством сельского хозяйства Российской Федерации, отчетность об объеме выпуска объектов аквакультуры и изъятия объектов аквакультуры.

Ответственность сторон.

В случае неисполнения или ненадлежащего исполнения своих обязательств по настоящему Договору стороны несут ответственность в соответствии с законодательством Российской Федерации положениями договора пользования рыбноводным участком.

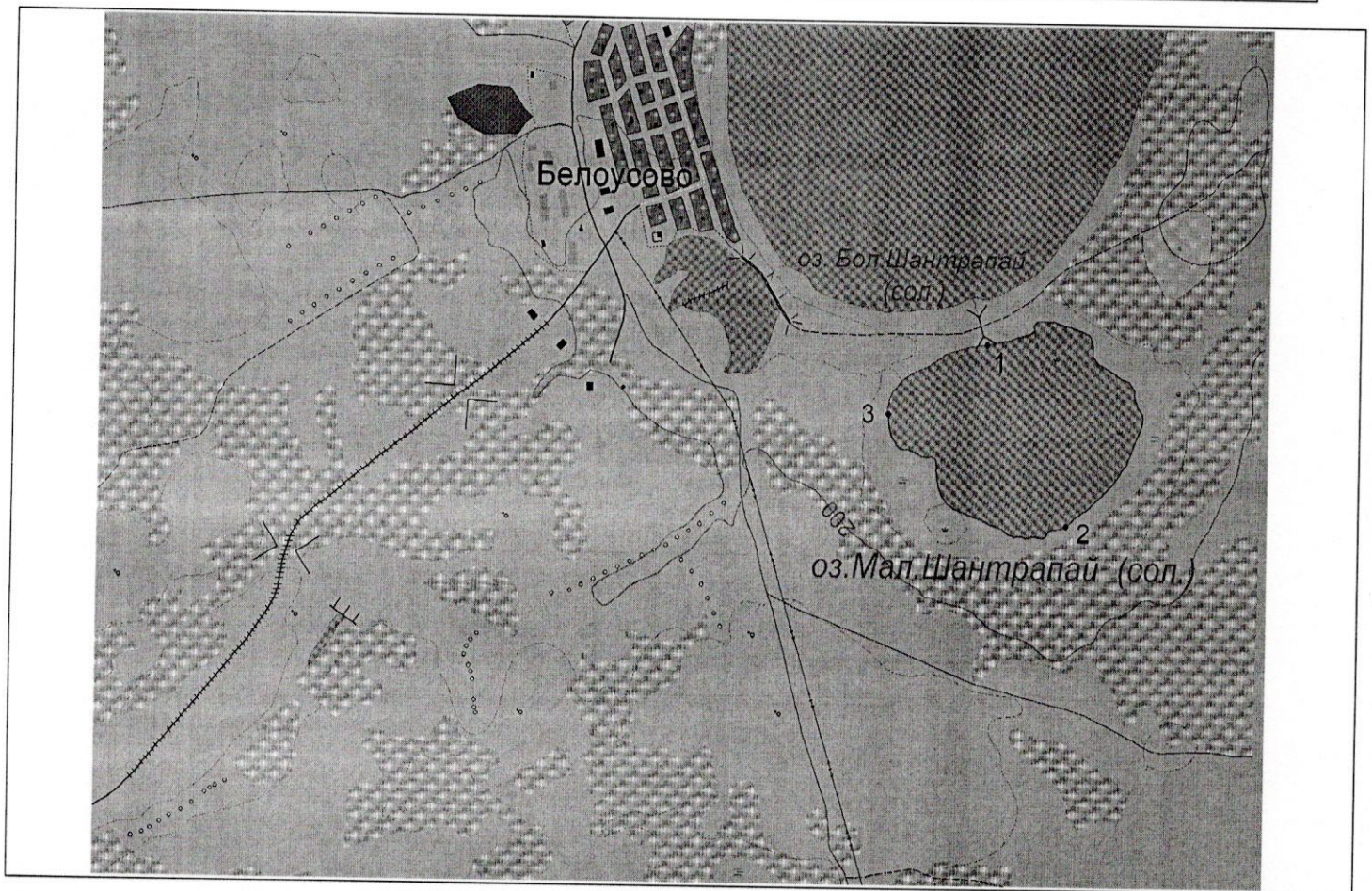
Стороны не несут ответственность за ненадлежащее исполнение своих обязательств по Договору пользования рыбноводным участком, если это явилось следствием наступления обязательств непреодолимой силы, которые включают, в частности, землетрясение, наводнение и аналогичные стихийные бедствия, иные чрезвычайные ситуации, а также в случае причинения вреда третьими лицами, установленного актом уполномоченного органа государственной власти. О наступлении обязательств непреодолимой силы заинтересованная Сторона должна незамедлительно, письменно уведомить другую Сторону с представлением документов, подтверждающих наступление таких обстоятельств, их непреодолимость для заинтересованной Стороны и безусловность их влияния на неисполнение заинтересованной Стороной своих обязательств по Договору пользования рыбноводным участком. В отсутствие подобного уведомления, заинтересованная Сторона не вправе ссылаться на наступление обстоятельств непреодолимой силы.

Лица, виновные в нарушении законодательства Российской Федерации, регулирующего отношения в области аквакультуры (рыбоводства), несут уголовную, административную, иную ответственность в соответствии с законодательством Российской Федерации.

Схема рыбоводного участка с указанием границ

СХЕМА ГРАНИЦ РЫБОВОДНОГО УЧАСТКА

Наименование рыбоводного участка	Площадь рыбоводного участка, га	Площадь водного объекта, га	Географические координаты рыбоводного участка			Цель использования рыбоводного участка	Место расположения рыбоводного участка
			№ точки	С.Ш.	В.Д.		
Озеро Малый Шантрапай	120,0	120,0	1	54°47'04"	61°58'37"	Товарное рыбоводство	Еткульский муниципальный район
			2	54°46'34"	61°59'00"		
			3	54°46'54"	61°58'09"		



1:25 000

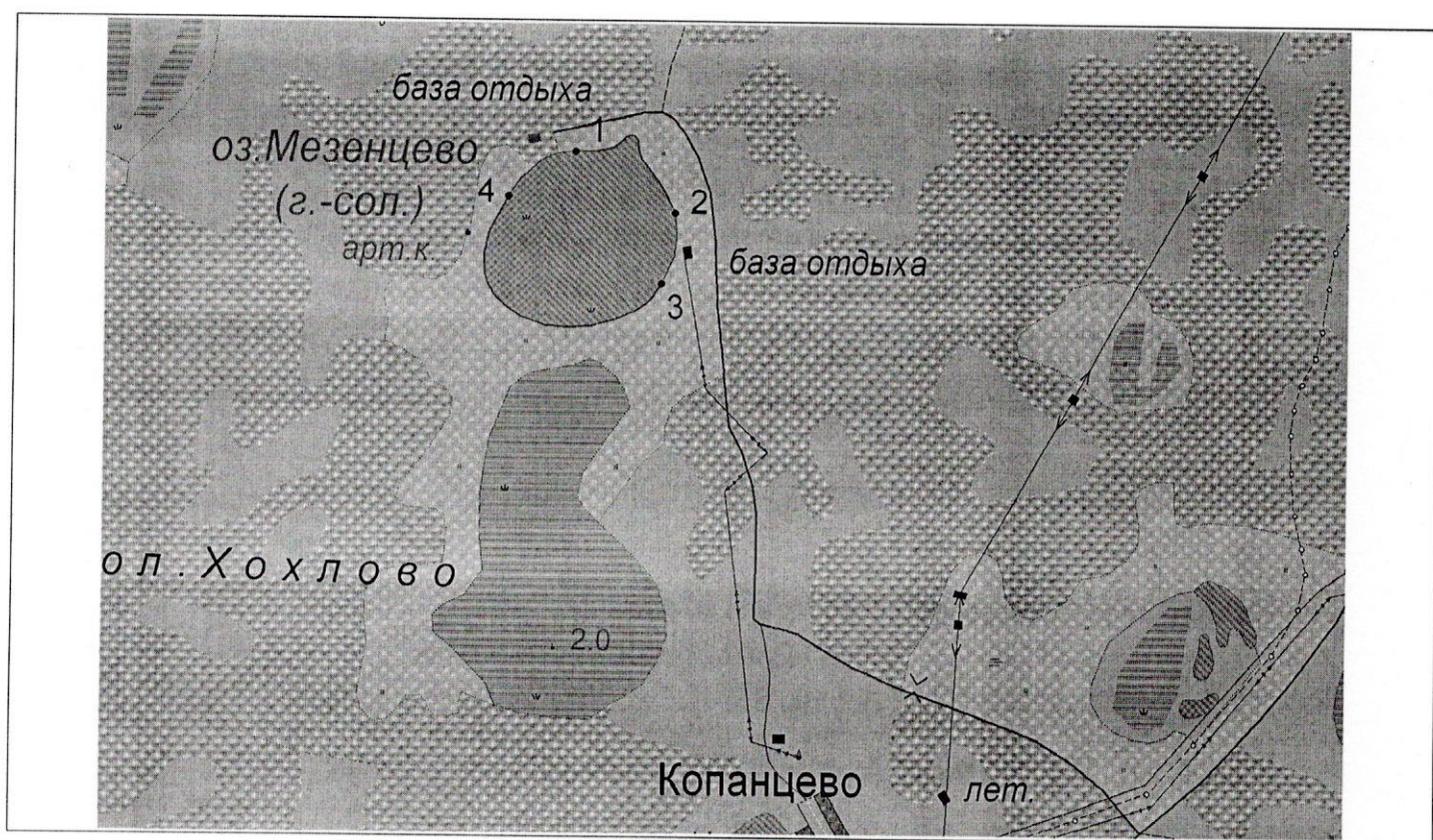
Условные обозначения:

- Границы населенных пунктов;
- Границы рыбоводного участка;
- 1 Точки границ рыбоводного участка;

Схема рыбоводного участка с указанием границ

СХЕМА ГРАНИЦ РЫБОВОДНОГО УЧАСТКА

Наименование рыбоводного участка	Площадь рыбоводного участка, га	Площадь водного объекта, га	Географические координаты рыбоводного участка			Цель использования рыбоводного участка	Место расположения рыбоводного участка
			№ точки	С.Ш.	В.Д.		
Озеро Мезенцево	41,5	41,5	1	54°30'47"	61°22'47"	Товарное рыбоводство	Увельский муниципальный район
			2	54°30'40"	61°23'08"		
			3	54°30'29"	61°23'04"		
			4	54°30'42"	61°22'32"		



1:25 000

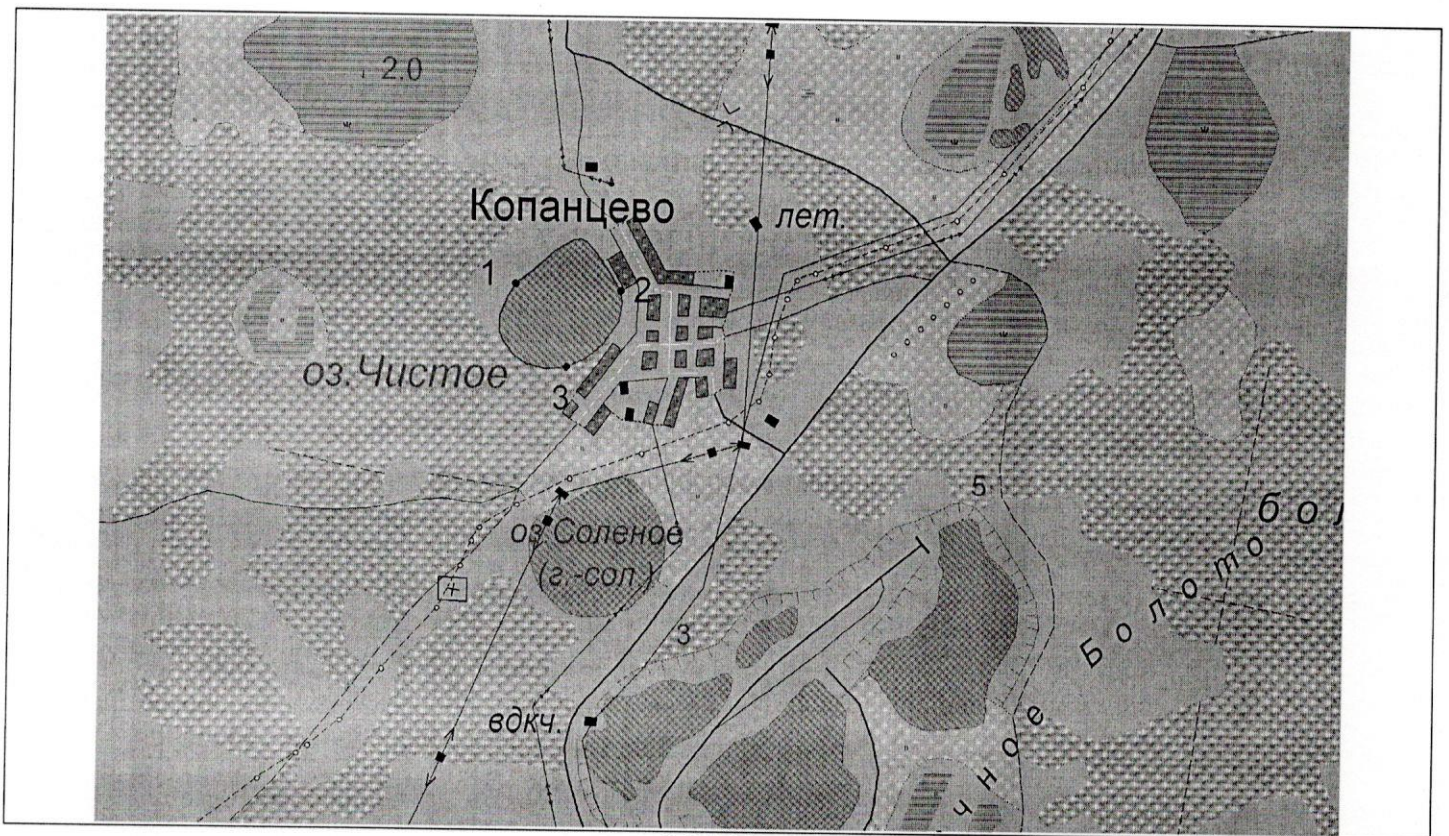
Условные обозначения:

- Границы населенных пунктов;
- Границы рыбоводного участка;
- 1 Точки границ рыбоводного участка;

Схема рыбоводного участка с указанием границ

СХЕМА ГРАНИЦ РЫБОВОДНОГО УЧАСТКА

Наименование рыбоводного участка	Площадь рыбоводного участка, га	Площадь водного объекта, га	Географические координаты рыбоводного участка			Цель использования рыбоводного участка	Место расположения рыбоводного участка
			№ точки	С.Ш.	В.Д.		
Озеро Чистое (н.п. Копанцево)	54,0	54,0	1	54°29'20"	61°23'18"	Товарное рыбоводство	Увельский муниципальный район
			2	54°29'19"	61°23'42"		
			3	54°29'10"	61°23'22"		



1:25 000

Условные обозначения:

- Границы населенных пунктов;
- Границы рыбоводного участка;
- 1 Точки границ рыбоводного участка;