

Извещение

о проведении аукциона на право заключения договора пользования рыбоводным участком, расположенным на территории Ямало-Ненецкого автономного округа для осуществления пастбищной аквакультуры № 3

1. Предмет аукциона - право на заключение договора пользования рыбоводным участком для осуществления пастбищной аквакультуры на территории Ямало-Ненецкого автономного округа.
2. Аукцион проводится на основании приказа Нижнеобского территориального управления Росрыболовства от «28 марта» 2017 г. № 44-ст.
3. Организатор аукциона – Нижнеобское территориальное управление Федерального агентства по рыболовству.
Место нахождения – 30 лет Победы, 52, Тюмень, 625016.
Контактные лица – Охман Любовь Николаевна, Уркина Мария Валерьевна.
Адрес электронной почты – vbr@noturfish.ru.
Телефон: 8(3452)33-55-62, 33-55-47.
4. Аукцион является открытым и проводится в отношении 7 (семи) рыбоводных участков.
Количество лотов – 7 (семь).
5. Сведения о рыбоводных участках:

ЛОТ № 1А. Рыбоводный участок - озеро Саляхыто.

Предмет аукциона - право на заключение договора пользования рыбоводным участком для осуществления пастбищной аквакультуры на территории Ямало-Ненецкого автономного округа.

Границы рыбоводного участка (границы определены в системе Pulkovo 1942 GK) сформированы последовательным соединением точек, указанных в географических координатах, по береговой линии водного объекта рыбохозяйственного значения.

Географические координаты рыбоводного участка:

1 точка: 70°57'58" в.д.; 70°01'33" с.ш.;

2 точка: 70°57'03" в.д.; 70°01'45" с.ш.;

3 точка: 70°58'56" в.д.; 70°01'43" с.ш.

Местоположение – Ямальский район Ямало-Ненецкого автономного округа.

Площадь – 73,0 га.

Вид водопользования – совместное водопользование.

Начальная цена лота – 23 360 рублей.

Шаг аукциона – 1 168 рублей.

Размер задатка – 9344 рублей.

Предмет договора - предоставление в пользование рыбоводного участка, расположенного на территории Ямало-Ненецкого автономного округа для осуществления пастбищной аквакультуры.

Срок договора – 25 лет.

В границах рыбоводного участка аквакультура может осуществляться как в отношении одного, так и нескольких видов объектов аквакультуры.

Минимальный ежегодный объем, подлежащий выпуску в водный объект в границах рыбоводного участка объектов аквакультуры, выращиваемых при осуществлении пастбищной аквакультуры не устанавливается.

Минимальный ежегодный объем объектов аквакультуры, выращиваемых при осуществлении пастбищной аквакультуры, подлежащих изъятию из водного объекта в границах рыбоводного участка (минимальный ежегодный объем изъятия объектов пастбищной аквакультуры):

0,73 т/год.

Минимальный ежегодный объем подлежащих разведению и (или) содержанию, выращиванию объектов пастбищной аквакультуры исходя из величины минимального ежегодного объема изъятия объектов пастбищной аквакультуры и продолжительности периода (цикла) выращивания – не более 6-х лет, определен исходя из следующих соотношений:

а) с даты заключения договора пользования рыбоводным участком до половины первого периода (цикла) выращивания минимальный ежегодный объем выращивания объектов аквакультуры принимается равным нулю,

б) со второй половины первого периода (цикла) выращивания до конца первого периода (цикла) выращивания минимальный ежегодный объем выращивания объектов аквакультуры принимается равным 50 % от минимального ежегодного объема изъятия объектов пастбищной аквакультуры,

в) с начала второго периода (цикла) выращивания до окончания действия договора пользования рыбоводным участком минимальный ежегодный объем выращивания объектов аквакультуры принимается равным 100 % от минимального ежегодного объема изъятия объектов пастбищной аквакультуры.

Ограничения, связанные с использованием рыбоводного участка – устанавливаются в соответствии с законодательством Российской Федерации.

Схема рыбоводного участка с указанием границ – приложение № 1 к извещению о проведении аукциона.

ЛОТ № 2Я. Рыбоводный участок - озеро Уншилор.

Предмет аукциона - право на заключение договора пользования рыбоводным участком для осуществления пастбищной аквакультуры на территории Ямало-Ненецкого автономного округа.

Границы рыбоводного участка (границы определены в системе Pulkovo 1942 GK) сформированы последовательным соединением точек, указанных в географических координатах, по береговой линии водного объекта рыбохозяйственного значения.

Географические координаты рыбоводного участка:

1 точка: 65°45'45" в.д.; 64°54'02" с.ш.;

2 точка: 65°46'44" в.д.; 64°53'55" с.ш.;

3 точка: 65°47'08" в.д.; 64°53'12" с.ш.

Местоположение – Шурышкарский район Ямало-Ненецкого автономного округа.

Площадь – 143,0 га.

Вид водопользования – совместное водопользование.

Начальная цена лота – 45760 рублей.

Шаг аукциона – 2288 рублей.

Размер задатка – 18304 рублей.

Предмет договора - предоставление в пользование рыбоводного участка, расположенного на территории Ямало-Ненецкого автономного округа для осуществления пастбищной аквакультуры.

Срок договора – 25 лет.

В границах рыбоводного участка аквакультура может осуществляться как в отношении одного, так и нескольких видов объектов аквакультуры.

Минимальный ежегодный объем, подлежащий выпуску в водный объект в границах рыбоводного участка объектов аквакультуры, выращиваемых при осуществлении пастбищной аквакультуры не устанавливается.

Минимальный ежегодный объем объектов аквакультуры, выращиваемых при осуществлении пастбищной аквакультуры, подлежащих изъятию из водного объекта в границах рыбоводного участка (минимальный ежегодный объем изъятия объектов пастбищной аквакультуры):

1,43 т/год.

Минимальный ежегодный объем подлежащих разведению и (или) содержанию, выращиванию объектов пастбищной аквакультуры исходя из величины минимального ежегодного объема изъятия объектов пастбищной аквакультуры и продолжительности периода (цикла) выращивания – не более 6-х лет, определен исходя из следующих соотношений:

а) с даты заключения договора пользования рыбоводным участком до половины первого периода (цикла) выращивания минимальный ежегодный объем выращивания объектов аквакультуры принимается равным нулю,

б) со второй половины первого периода (цикла) выращивания до конца первого периода (цикла) выращивания минимальный ежегодный объем выращивания объектов аквакультуры принимается равным 50 % от минимального ежегодного объема изъятия объектов пастбищной аквакультуры,

в) с начала второго периода (цикла) выращивания до окончания действия договора пользования рыбоводным участком минимальный ежегодный объем выращивания объектов аквакультуры принимается равным 100 % от минимального ежегодного объема изъятия объектов пастбищной аквакультуры.

Ограничения, связанные с использованием рыбоводного участка – устанавливаются в соответствии с законодательством Российской Федерации.

Схема рыбоводного участка с указанием границ – приложение № 2 к извещению о проведении аукциона.

ЛОТ № 3 Я. Рыбоводный участок – озеро Нготато.

Предмет аукциона - право на заключение договора пользования рыбоводным участком для осуществления пастбищной аквакультуры на территории Ямало-Ненецкого автономного округа.

Границы рыбоводного участка (границы определены в системе Pulkovo 1942 GK) сформированы последовательным соединением точек, указанных в географических координатах, по береговой линии водного объекта рыбохозяйственного значения.

Географические координаты рыбоводного участка:

т.1 67°39'39"в. д. 67°39'20" с. ш.;

т.2 67°39'43"в. д. 67°38'58" с. ш.;

т.3 67°36'29"в. д. 67°38'14" с. ш.

Местоположение – Приуральский район Ямало-Ненецкого автономного округа.

Площадь – 350 га.

Вид водопользования – совместное водопользование.

Начальная цена лота – 112 000 рублей.

Шаг аукциона – 5 600 рублей.

Размер задатка – 44 800 рублей.

Предмет договора - предоставление в пользование рыбоводного участка, расположенного на территории Ямало-Ненецкого автономного округа для осуществления пастбищной аквакультуры.

Срок договора – 25 лет.

В границах рыбоводного участка аквакультура может осуществляться как в отношении одного, так и нескольких видов объектов аквакультуры.

Минимальный ежегодный объем, подлежащий выпуску в водный объект в границах рыбоводного участка объектов аквакультуры, выращиваемых при осуществлении пастбищной аквакультуры не устанавливается.

Минимальный ежегодный объем объектов аквакультуры, выращиваемых при осуществлении пастбищной аквакультуры, подлежащих изъятию из водного объекта в границах рыбоводного участка (минимальный ежегодный объем изъятия объектов пастбищной аквакультуры):

3,5 т/год.

Минимальный ежегодный объем подлежащих разведению и (или) содержанию, выращиванию объектов пастбищной аквакультуры исходя из величины минимального ежегодного объема изъятия объектов пастбищной аквакультуры и продолжительности периода (цикла) выращивания – не более 6-х лет, определен исходя из следующих соотношений:

а) с даты заключения договора пользования рыбоводным участком до половины первого периода (цикла) выращивания минимальный ежегодный объем выращивания объектов аквакультуры принимается равным нулю,

б) со второй половины первого периода (цикла) выращивания до конца первого периода (цикла) выращивания минимальный ежегодный объем выращивания объектов аквакультуры принимается равным 50 % от минимального ежегодного объема изъятия объектов пастбищной аквакультуры,

в) с начала второго периода (цикла) выращивания до окончания действия договора пользования рыбоводным участком минимальный ежегодный объем выращивания объектов аквакультуры принимается равным 100 % от минимального ежегодного объема изъятия объектов пастбищной аквакультуры.

Ограничения, связанные с использованием рыбоводного участка – устанавливаются в соответствии с законодательством Российской Федерации.

Схема рыбоводного участка с указанием границ – приложение № 3 к извещению о проведении аукциона.

ЛОТ № 4Я. Рыбоводный участок – озеро Мынгорманто.

Предмет аукциона - право на заключение договора пользования рыбоводным участком для осуществления пастбищной аквакультуры на территории Ямало-Ненецкого автономного округа.

Границы рыбоводного участка (границы определены в системе Pulkovo 1942 GK) сформированы последовательным соединением точек, указанных в географических координатах, по береговой линии водного объекта рыбохозяйственного значения.

Географические координаты рыбоводного участка:

т.1 67°36'45"в.д. 67°38'07" с.ш.;

т.2 67°38'42"в.д. 67°38'16" с.ш.;

т.3 67°38'46"в.д. 67°37'45" с.ш.

Местоположение – Приуральский район Ямало-Ненецкого автономного округа.

Площадь – 180 га.

Вид водопользования – совместное водопользование.

Начальная цена лота – 57 600 рублей.

Шаг аукциона – 2 880 рублей.

Размер задатка – 23 040 рублей.

Предмет договора - предоставление в пользование рыбоводного участка, расположенного на территории Ямало-Ненецкого автономного округа для осуществления пастбищной аквакультуры.

Срок договора – 25 лет.

В границах рыбоводного участка аквакультура может осуществляться как в отношении одного, так и нескольких видов объектов аквакультуры.

Минимальный ежегодный объем, подлежащий выпуску в водный объект в границах рыбоводного участка объектов аквакультуры, выращиваемых при осуществлении пастбищной аквакультуры не устанавливается.

Минимальный ежегодный объем объектов аквакультуры, выращиваемых при осуществлении пастбищной аквакультуры, подлежащих изъятию из водного объекта в границах рыбоводного участка (минимальный ежегодный объем изъятия объектов пастбищной аквакультуры):

1,8 т/год.

Минимальный ежегодный объем подлежащих разведению и (или) содержанию, выращиванию объектов пастбищной аквакультуры исходя из величины минимального ежегодного объема изъятия объектов пастбищной аквакультуры и продолжительности периода (цикла) выращивания – не более 6-х лет, определен исходя из следующих соотношений:

а) с даты заключения договора пользования рыбоводным участком до половины первого периода (цикла) выращивания минимальный ежегодный объем выращивания объектов аквакультуры принимается равным нулю,

б) со второй половины первого периода (цикла) выращивания до конца первого периода (цикла) выращивания минимальный ежегодный объем выращивания объектов аквакультуры принимается равным 50 % от минимального ежегодного объема изъятия объектов пастбищной аквакультуры,

в) с начала второго периода (цикла) выращивания до окончания действия договора пользования рыбоводным участком минимальный ежегодный объем выращивания объектов аквакультуры принимается равным 100 % от минимального ежегодного объема изъятия объектов пастбищной аквакультуры.

Ограничения, связанные с использованием рыбоводного участка – устанавливаются в соответствии с законодательством Российской Федерации.

Схема рыбоводного участка с указанием границ – приложение № 4 к извещению о проведении аукциона.

ЛОТ № 5Я. Рыбоводный участок – озеро Теунто (Тэвасито).

Предмет аукциона - право на заключение договора пользования рыбоводным участком для осуществления пастбищной аквакультуры на территории Ямало-Ненецкого автономного округа.

Границы рыбоводного участка (границы определены в системе Pulkovo 1942 GK) сформированы последовательным соединением точек, указанных в географических координатах, по береговой линии водного объекта рыбохозяйственного значения.

Географические координаты рыбоводного участка:

т.1 67°46'18"в.д. 67°39'06" с.ш.;

т.2 67°46'37"в.д. 67°39'31" с.ш.;

т.3 67°47'35"в.д. 67°39'38" с.ш.;

т.4 67°47'46"в.д. 67°39'41" с.ш.;

т.5 67°48'57"в.д. 67°38'29" с.ш.

Местоположение – Приуральский район Ямало-Ненецкого автономного округа.

Площадь – 711 га.

Вид водопользования – совместное водопользование.

Начальная цена лота – 227 520 рублей.

Шаг аукциона – 11 376 рублей.

Размер задатка – 91 008 рублей.

Предмет договора - предоставление в пользование рыбоводного участка, расположенного на территории Ямало-Ненецкого автономного округа для осуществления пастбищной аквакультуры.

Срок договора – 25 лет.

В границах рыбоводного участка аквакультура может осуществляться как в отношении одного, так и нескольких видов объектов аквакультуры.

Минимальный ежегодный объем, подлежащий выпуску в водный объект в границах рыбоводного участка объектов аквакультуры, выращиваемых при осуществлении пастбищной аквакультуры не устанавливается.

Минимальный ежегодный объем объектов аквакультуры, выращиваемых при осуществлении пастбищной аквакультуры, подлежащих изъятию из водного объекта в границах рыбоводного участка (минимальный ежегодный объем изъятия объектов пастбищной аквакультуры):

7,11 т/год.

Минимальный ежегодный объем подлежащих разведению и (или) содержанию, выращиванию объектов пастбищной аквакультуры исходя из величины минимального ежегодного объема изъятия объектов пастбищной аквакультуры и продолжительности периода (цикла) выращивания – не более 6-х лет, определен исходя из следующих соотношений:

а) с даты заключения договора пользования рыбоводным участком до половины первого периода (цикла) выращивания минимальный ежегодный объем выращивания объектов аквакультуры принимается равным нулю,

б) со второй половины первого периода (цикла) выращивания до конца первого периода (цикла) выращивания минимальный ежегодный объем выращивания объектов аквакультуры принимается равным 50 % от минимального ежегодного объема изъятия объектов пастбищной аквакультуры,

в) с начала второго периода (цикла) выращивания до окончания действия договора пользования рыбоводным участком минимальный ежегодный объем выращивания объектов аквакультуры принимается равным 100 % от минимального ежегодного объема изъятия объектов пастбищной аквакультуры.

Ограничения, связанные с использованием рыбоводного участка – устанавливаются в соответствии с законодательством Российской Федерации.

Схема рыбоводного участка с указанием границ – приложение № 5 к извещению о проведении аукциона.

ЛОТ № 6Я. Рыбоводный участок – озеро Талюто.

Предмет аукциона - право на заключение договора пользования рыбоводным участком для осуществления пастбищной аквакультуры на территории Ямало-Ненецкого автономного округа.

Границы рыбоводного участка (границы определены в системе Pulkovo 1942 GK) сформированы последовательным соединением точек, указанных в географических координатах, по береговой линии водного объекта рыбохозяйственного значения.

Географические координаты рыбоводного участка:

т.1 78°27'17"в.д. 64°18'45" с.ш.;

т.2 78°27'20"в.д. 64°18'29" с.ш.;

т.3 78°24'48"в.д. 64°18'32" с.ш.

Местоположение – Пуровский район Ямало-Ненецкого автономного округа.

Площадь – 157 га.

Вид водопользования – совместное водопользование.

Начальная цена лота – 50 240 рублей.

Шаг аукциона – 2 512 рублей.

Размер задатка – 20 096 рублей.

Предмет договора - предоставление в пользование рыбоводного участка, расположенного на территории Ямало-Ненецкого автономного округа для осуществления пастбищной аквакультуры.

Срок договора – 25 лет.

В границах рыбоводного участка аквакультура может осуществляться как в отношении одного, так и нескольких видов объектов аквакультуры.

Минимальный ежегодный объем, подлежащий выпуску в водный объект в границах рыбоводного участка объектов аквакультуры, выращиваемых при осуществлении пастбищной аквакультуры не устанавливается.

Минимальный ежегодный объем объектов аквакультуры, выращиваемых при осуществлении пастбищной аквакультуры, подлежащих изъятию из водного объекта в границах рыбоводного участка (минимальный ежегодный объем изъятия объектов пастбищной аквакультуры):

1,57 т/год.

Минимальный ежегодный объем подлежащих разведению и (или) содержанию, выращиванию объектов пастбищной аквакультуры исходя из величины минимального ежегодного объема изъятия объектов пастбищной аквакультуры и продолжительности периода (цикла) выращивания – не более 6-х лет, определен исходя из следующих соотношений:

а) с даты заключения договора пользования рыбоводным участком до половины первого периода (цикла) выращивания минимальный ежегодный объем выращивания объектов аквакультуры принимается равным нулю,

б) со второй половины первого периода (цикла) выращивания до конца первого периода (цикла) выращивания минимальный ежегодный объем выращивания объектов аквакультуры принимается равным 50 % от минимального ежегодного объема изъятия объектов пастбищной аквакультуры,

в) с начала второго периода (цикла) выращивания до окончания действия договора пользования рыбоводным участком минимальный ежегодный объем выращивания объектов аквакультуры принимается равным 100 % от минимального ежегодного объема изъятия объектов пастбищной аквакультуры.

Ограничения, связанные с использованием рыбоводного участка – устанавливаются в соответствии с законодательством Российской Федерации.

Схема рыбоводного участка с указанием границ – приложение № 6 к извещению о проведении аукциона.

ЛОТ № 7Я. Рыбоводный участок – озеро Пяку-то (Пякуто).

Предмет аукциона - право на заключение договора пользования рыбоводным участком для осуществления пастбищной аквакультуры на территории Ямало-Ненецкого автономного округа.

Границы рыбоводного участка (границы определены в системе Pulkovo 1942 GK) сформированы последовательным соединением точек, указанных в географических координатах, по береговой линии водного объекта рыбохозяйственного значения.

Географические координаты рыбоводного участка:

т.1 73°48'33"в.д. 63°36'27" с.ш.;

т.2 73°56'49"в.д. 63°36'42" с.ш.;

т.3 73°56'05"в.д. 63°35'24" с.ш.

Местоположение – Пуровский район Ямало-Ненецкого автономного округа.

Площадь – 1572 га.

Вид водопользования – совместное водопользование.

Начальная цена лота – 503 040 рублей.

Шаг аукциона – 25 152 рублей.

Размер задатка – 201 216 рублей.

Предмет договора - предоставление в пользование рыбоводного участка, расположенного на территории Ямало-Ненецкого автономного округа для осуществления пастбищной аквакультуры.

Срок договора – 25 лет.

В границах рыбоводного участка аквакультура может осуществляться как в отношении одного, так и нескольких видов объектов аквакультуры.

Минимальный ежегодный объем, подлежащий выпуску в водный объект в границах рыбоводного участка объектов аквакультуры, выращиваемых при осуществлении пастбищной аквакультуры не устанавливается.

Минимальный ежегодный объем объектов аквакультуры, выращиваемых при осуществлении пастбищной аквакультуры, подлежащих изъятию из водного объекта в границах рыбоводного участка (минимальный ежегодный объем изъятия объектов пастбищной аквакультуры):

15,72 т/год.

Минимальный ежегодный объем подлежащих разведению и (или) содержанию, выращиванию объектов пастбищной аквакультуры исходя из величины минимального ежегодного объема изъятия объектов пастбищной аквакультуры и продолжительности периода (цикла) выращивания – не более 6-х лет, определен исходя из следующих соотношений:

а) с даты заключения договора пользования рыбоводным участком до половины первого периода (цикла) выращивания минимальный ежегодный объем выращивания объектов аквакультуры принимается равным нулю,

б) со второй половины первого периода (цикла) выращивания до конца первого периода (цикла) выращивания минимальный ежегодный объем выращивания объектов аквакультуры принимается равным 50 % от минимального ежегодного объема изъятия объектов пастбищной аквакультуры,

в) с начала второго периода (цикла) выращивания до окончания действия договора пользования рыбоводным участком минимальный ежегодный объем выращивания объектов аквакультуры принимается равным 100 % от минимального ежегодного объема изъятия объектов пастбищной аквакультуры.

Ограничения, связанные с использованием рыбоводного участка – устанавливаются в соответствии с законодательством Российской Федерации.

Схема рыбоводного участка с указанием границ – приложение № 7 к извещению о проведении аукциона.

6. Заявители перечисляют в качестве задатка и доплат в соответствии с заявками на участие в аукционе денежные средства в валюте Российской Федерации по следующим реквизитам:

Получатель: УФК по Тюменской области (Нижнеобское территориальное управление Федерального агентства по рыболовству, л/с 05671873980),

ИНН получателя 7203191674,

КПП получателя 720301001,

Банк получателя: Отделение Тюмень г. Тюмень,

р/счет 40302810400001000001,

БИК банка 047102001,

ОКТМО 71701000,

КБК 0.

Задаток перечисляется до момента подачи заявки.

Документ, подтверждающий внесение заявителем задатка, прилагается к заявке на участие в аукционе.

Заявителям (участникам), не победившим в аукционе, организатор аукциона возвращает задаток в течение 5 рабочих дней со дня подписания протокола аукциона.

Организатор аукциона перечисляет в федеральный бюджет задаток победителя аукциона в течение 3 рабочих дней со дня подписания протокола аукциона и доплату (разница между задатком и окончательной стоимостью предмета аукциона) победителя аукциона в течение 3 рабочих дней со дня ее поступления на счет по следующим реквизитам:

Получатель: УФК по Тюменской области (Нижнеобское территориальное управление Федерального агентства по рыболовству, л/с 04671873980)

ИНН получателя 7203191674,

КПП получателя 720301001

Банк получателя: Отделение Тюмень г. Тюмень

БИК банка 047102001

р/счет 40101810300000010005

ОКТМО 71701000

КБК 076 1 17 050 10 01 6000 180

7. Документация об аукционе представляется в течение 2-х рабочих дней со дня письменного заявления или заявления в электронной форме, поступившего в адрес организатора аукциона.

Плата за предоставление аукционной документации не взимается.

Документация об аукционе представляется в форме документа на бумажном носителе, в форме электронного документа на адрес заинтересованного лица, исходя из указанного в заявлении способа получения.

Представление документации об аукционе до размещения на официальном сайте извещения о проведении аукциона не допускается.

8. Документация об аукционе размещена на официальном сайте:

<http://www.noturfish.ru/>, www.torgi.gov.ru

9. Заявки об участии в аукционе (форма согласно приложению № 8 к документации об аукционе) принимаются с 29 марта 2017 г. по 15 мая 2017 г.

10. Дата начала подачи заявок: 29 марта 2017 г. с 09 ч. 00 мин. (время местное).

11. Дата окончания приема заявок об участии в аукционе (последний день приема заявок): 15 мая 2017 г. до 10 ч. 00 мин. (время местное).

12. Заявки об участии в аукционе в письменной форме, на бумажном носителе направляются по адресу: 30 лет Победы, 52, г. Тюмень, 625016.

13. Заявки об участии в аукционе в электронной форме, подписанные усиленной квалифицированной электронной подписью принимаются на адрес электронной почты: vbr@noturfish.ru

14. Прием заявок об участии в аукционе прекращается в день, предусмотренный п. 11 извещения о проведении аукциона.

15. Дата и время проведения аукциона.

Аукцион проводится 18 мая 2017 г. с 10 ч. 00 мин. (время местное) по адресу: 30 лет Победы, 52, г. Тюмень, 625016.

16. Регистрация участников аукциона проводится в месте проведения аукциона 18 мая 2017 г. с 09 ч.00 мин. (время местное) до 09 ч. 55 мин. (время местное).

17. Сведения об объектах рыбоводной инфраструктуры: технические средства, необходимые для осуществления аквакультуры объектов аквакультуры, указанных в п. 5 настоящего извещения.

Основанием, определяющим изъятие объектов аквакультуры, при осуществлении пастбищной аквакультуры, является акт выпуска.

Условием, определяющим изъятие объектов аквакультуры, является внесение сведений, предусмотренных законодательством Российской Федерации, в отношении каждой операции по изъятию объектов аквакультуры в журнал учета изъятия объектов аквакультуры.

Мероприятия, относящиеся к рыбохозяйственной мелиорации и подлежащие осуществлению рыбоводным хозяйством на рыбоводном участке: мероприятия, относящиеся к рыбохозяйственной мелиорации, подлежат осуществлению рыбоводными хозяйствами в соответствии с требованиями действующего законодательства Российской Федерации.

Рыбоводное хозяйство обязано осуществлять мероприятия по охране окружающей среды, водных объектов и других природных ресурсов предусмотренные действующим законодательством Российской Федерации, а также представлять в порядке, установленном Министерством сельского хозяйства Российской Федерации, отчетность об объеме выпуска объектов аквакультуры и изъятия объектов аквакультуры.

Ответственность сторон.

В случае неисполнения или ненадлежащего исполнения своих обязательств по настоящему Договору стороны несут ответственность в соответствии с законодательством Российской Федерации положениями договора пользования рыбоводным участком.

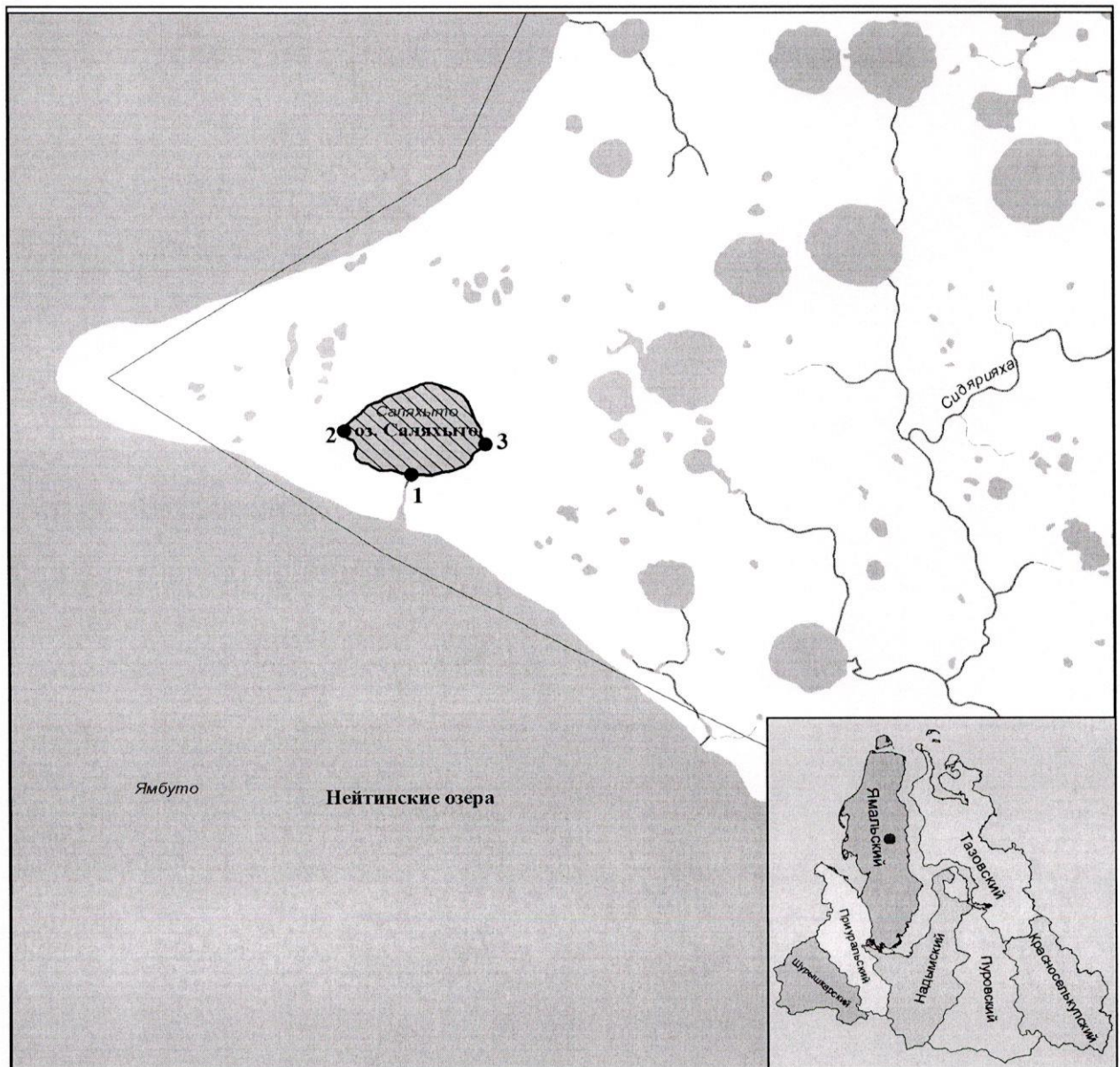
Стороны не несут ответственность за ненадлежащее исполнение своих обязательств по Договору пользования рыбоводным участком, если это явилось следствием наступления обстоятельств непреодолимой силы, которые включают, в частности, землетрясение, наводнение и аналогичные стихийные бедствия, иные чрезвычайные ситуации, а также в случае причинения вреда третьими лицами, установленного актом уполномоченного органа государственной власти. О наступлении обстоятельств непреодолимой силы заинтересованная Сторона должна незамедлительно, письменно уведомить другую Сторону с представлением документов, подтверждающих наступление таких обстоятельств, их непреодолимость для заинтересованной Стороны и безусловность их влияния на неисполнение заинтересованной Стороной своих обязательств по Договору пользования рыбоводным участком. В отсутствие подобного уведомления, заинтересованная Сторона не вправе ссылаться на наступление обстоятельств непреодолимой силы.

Лица, виновные в нарушении законодательства Российской Федерации, регулирующего отношения в области аквакультуры (рыбоводства), несут уголовную, административную, иную ответственность в соответствии с законодательством Российской Федерации.

Схема рыбоводного участка с указанием границ

СХЕМА ВОДНОГО ОБЪЕКТА

| Наименование рыбоводного участка | Описание границ рыбоводного участка * | | длина (м), ширина (м), площадь (га) | Муниципальное образование, вид водопользования |
|----------------------------------|--------------------------------------------------------------|---------------------------------|-------------------------------------|------------------------------------------------|
| | Географические координаты точек (система Pulkovo 1942 GK) ** | | | |
| | № точки | Е (долгота), N (широта) | | |
| оз. Саяхыто | 1 | 70°57'58" в. д. 70°01'33" с. ш. | Площадь – 73 га | Ямальский район, совместное |
| | 2 | 70°57'03" в. д. 70°01'45" с. ш. | | |
| | 3 | 70°58'56" в. д. 70°01'43" с. ш. | | |



масштаб 1:50000

Условные обозначения


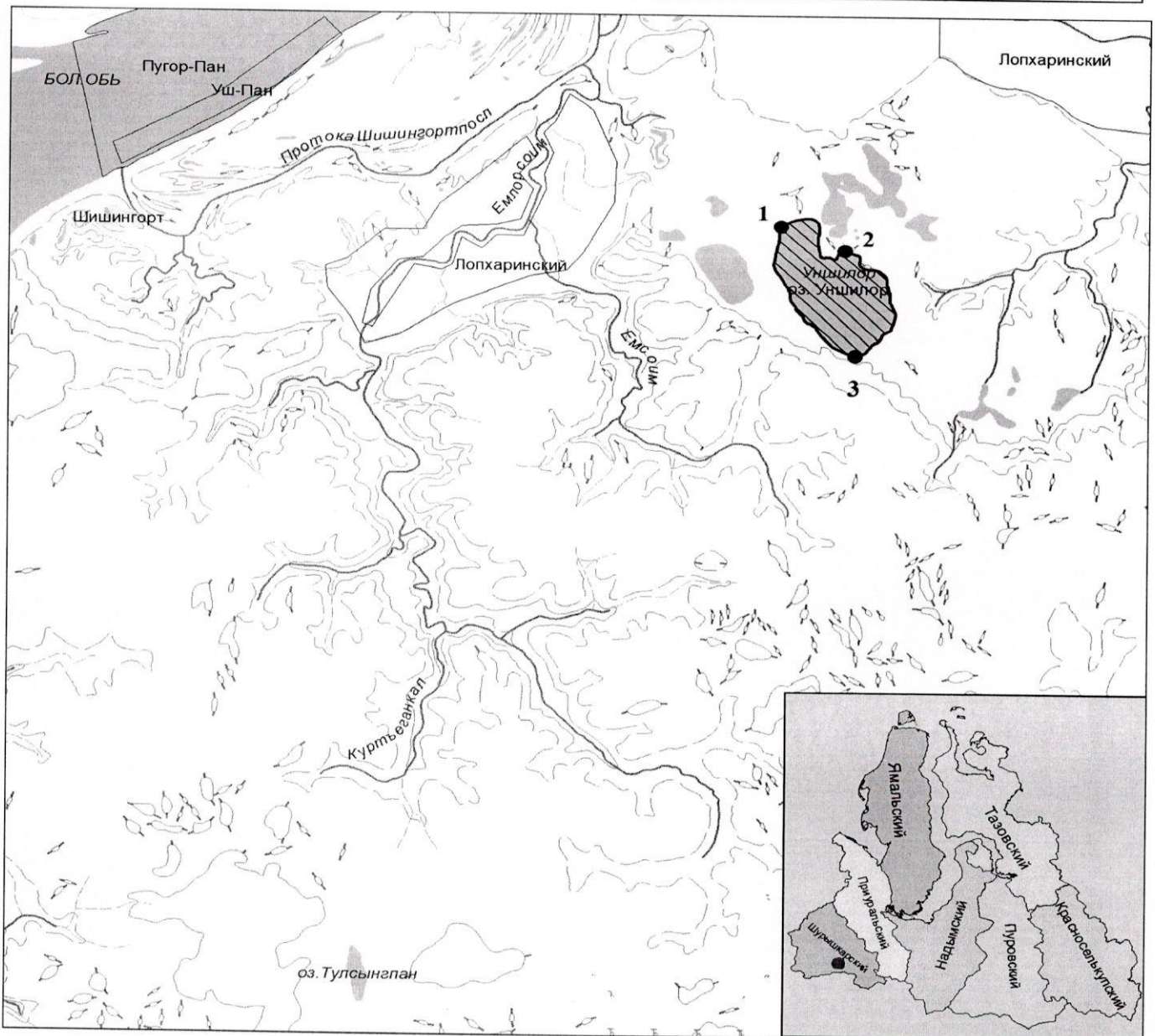
 Граница рыбоводного участка

Схема рыбоводного участка с указанием границ

СХЕМА ВОДНОГО ОБЪЕКТА

| Наименование рыбоводного участка | Описание границ рыбоводного участка * | | длина (м), ширина (м), площадь (га) | Муниципальное образование, вид водопользования |
|----------------------------------|--------------------------------------------------------------|-------------------------------|-------------------------------------|------------------------------------------------|
| | Географические координаты точек (система Pulkovo 1942 GK) ** | | | |
| | № точки | Е (долгота), N (широта) | | |
| оз. Уншилор | 1 | 65°45'45"в. д. 64°54'02"с. ш. | Площадь – 143 га | Шурьшкарский район, совместное |
| | 2 | 65°46'44"в. д. 64°53'55"с. ш. | | |
| | 3 | 65°47'08"в. д. 64°53'12"с. ш. | | |



масштаб 1:50000

Условные обозначения


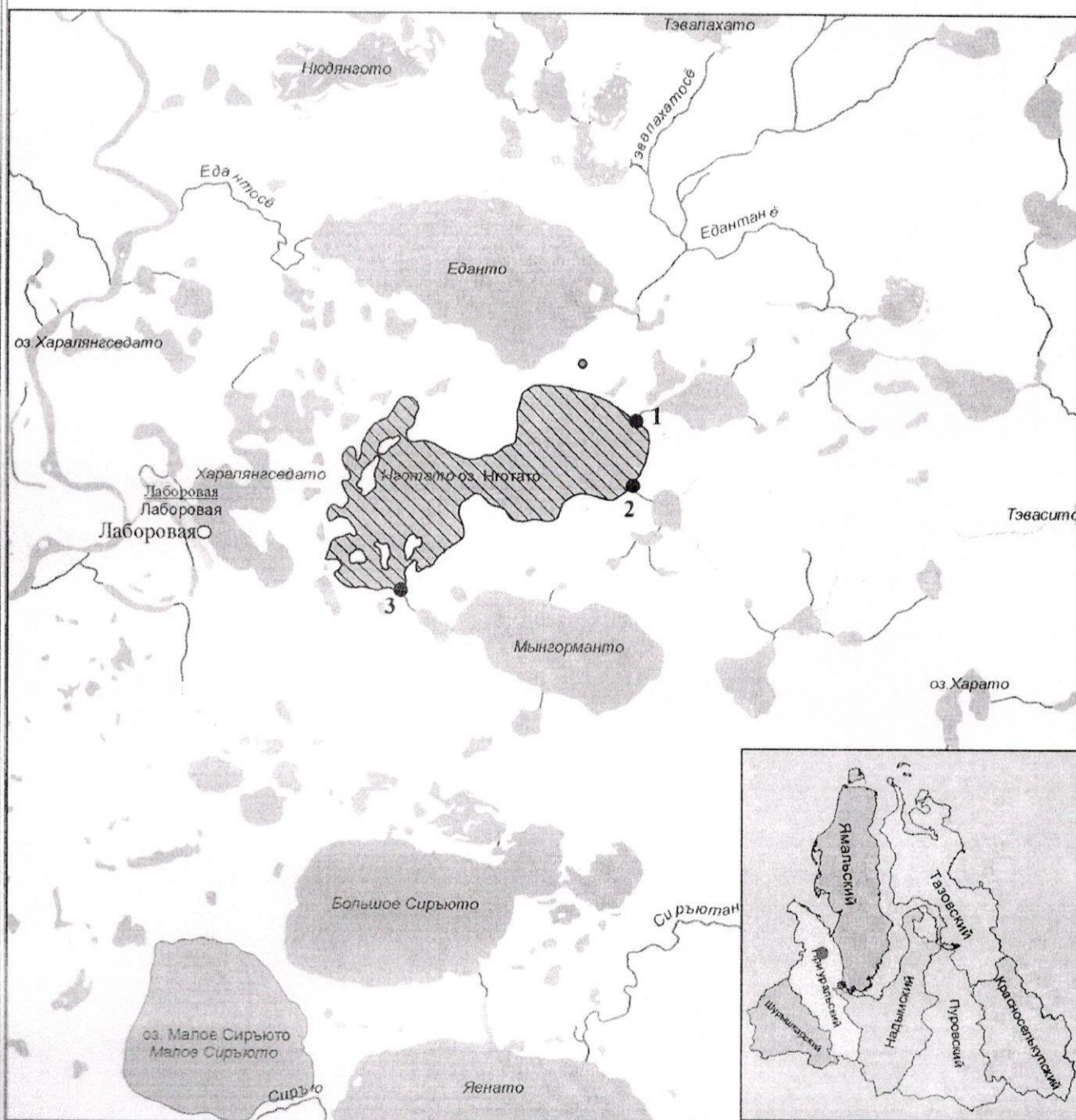
 Граница рыбоводного участка

СХЕМА ГРАНИЦ РЫБОВОДНОГО УЧАСТКА



| Наименование рыбоводного участка | Описание границ рыбоводного участка * | | длина (м), ширина (м), площадь (га) | Муниципальное образование, вид водопользования |
|----------------------------------------|-----------------------------------------------------------------|---------------------------------|-------------------------------------------|------------------------------------------------------|
| | Географические координаты точек (система Pulkovo 1942 GK) ** | | | |
| | № точки | Е (долгота), N (широта) | | |
| оз. Нготато | 1 | 67°39'39" в. д. 67°39'20" с. ш. | 350 га | Приуральский район, совместное |
| | 2 | 67°39'43" в. д. 67°38'58" с. ш. | | |
| | 3 | 67°36'29" в. д. 67°38'14" с. ш. | | |



Условные обозначения



Граница рыбоводного участка

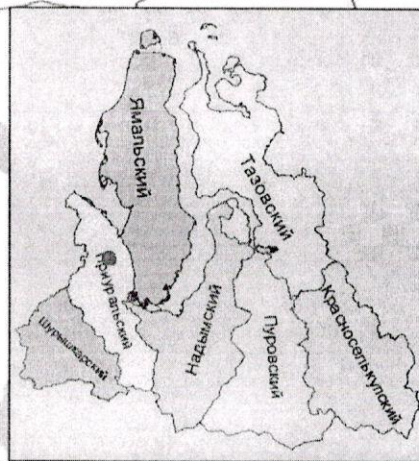
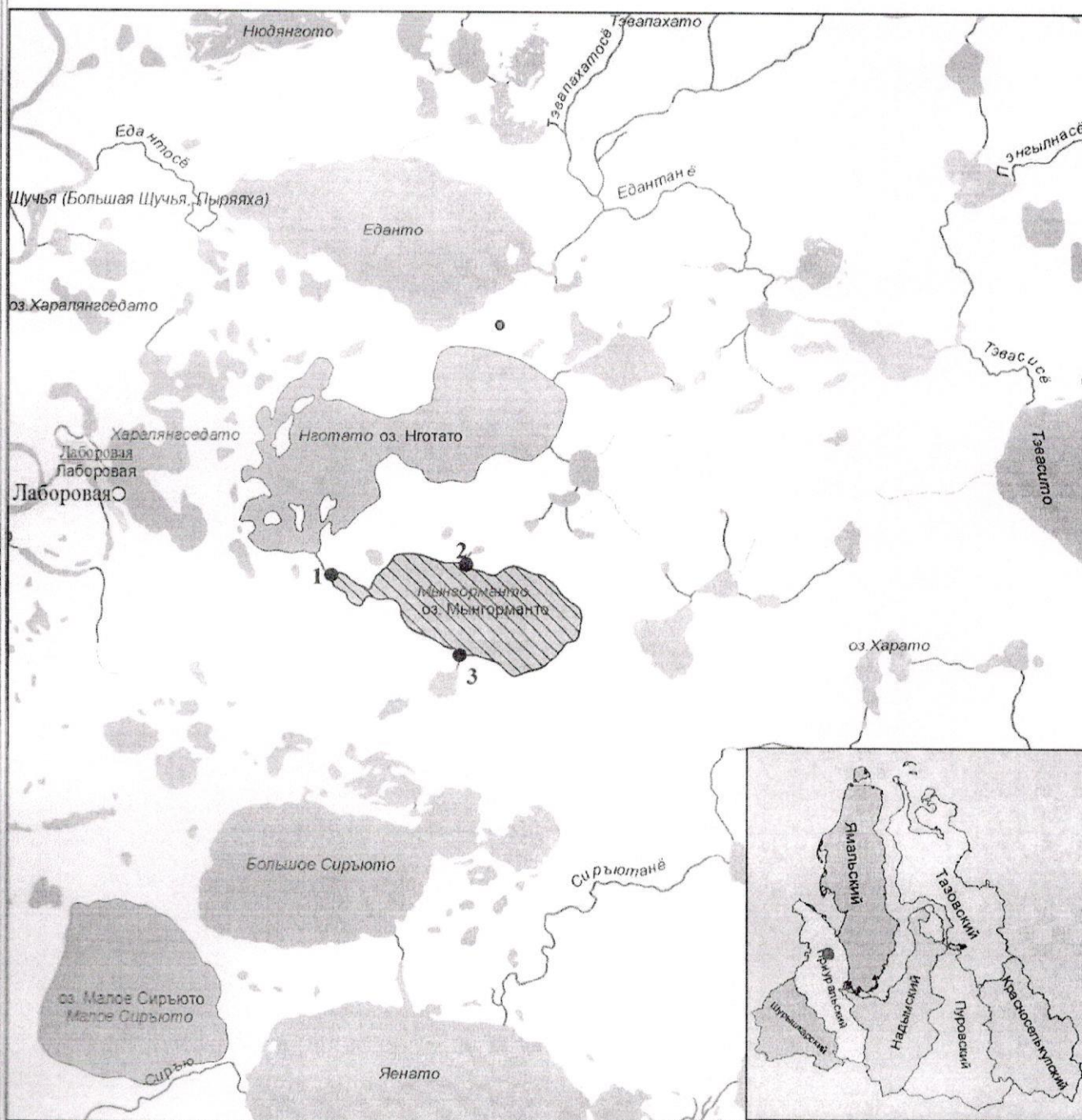
1:60 000


Схема подготовлена отделом организации и регулирования рыболовства департамента природно-ресурсного регулирования, лесных отношений и развития нефтегазового комплекса ЯНАО в 2016 году, с использованием ArcStar (Esri, Inc).

СХЕМА ГРАНИЦ РЫБОВОДНОГО УЧАСТКА



| Наименование рыбоводного участка | Описание границ рыбоводного участка * | | длина (м), ширина (м), площадь (га) | Муниципальное образование, вид водопользования |
|----------------------------------------|-----------------------------------------------------------------|---------------------------------|-------------------------------------------|------------------------------------------------------|
| | Географические координаты точек (система Pulkovo 1942 GK) ** | | | |
| | № точки | Е (долгота), N (широта) | | |
| оз. Мынгорманто | 1 | 67°36'45" в. д. 67°38'07" с. ш. | 180 га | Приуральский район, совместное |
| | 2 | 67°38'42" в. д. 67°38'16" с. ш. | | |
| | 3 | 67°38'46" в. д. 67°37'45" с. ш. | | |



Условные обозначения
 Граница рыбоводного участка

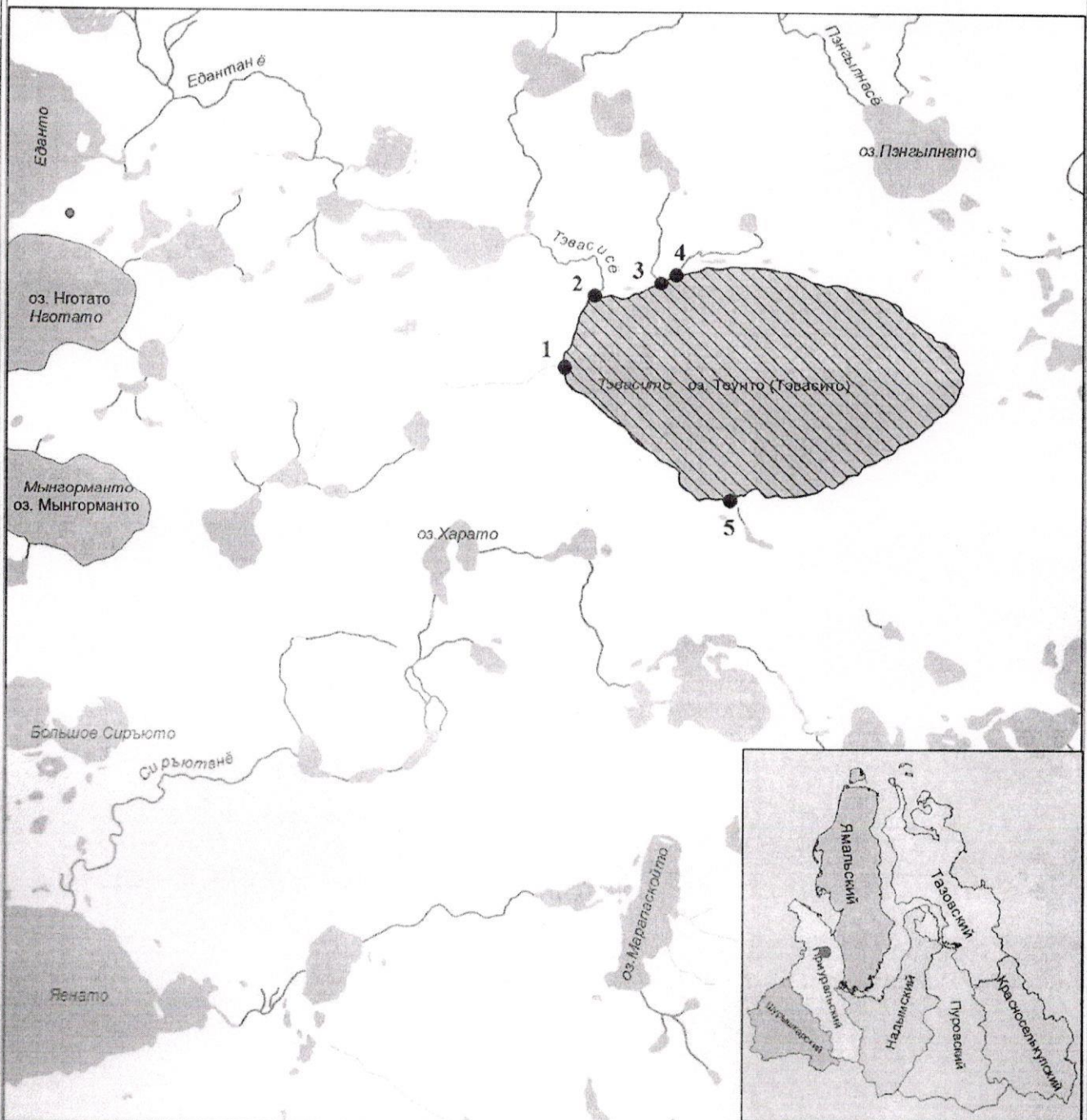
1:60 000

Схема подготовлена отделом организации и регулирования рыболовства департамента природно-ресурсного регулирования, лесных отношений и развития нефтегазового комплекса ЯНАО в 2016 году, с использованием ArcStar (Esri, Inc).

СХЕМА ГРАНИЦ РЫБОВОДНОГО УЧАСТКА



| Наименование рыбоводного участка | Описание границ рыбоводного участка * | | длина (м), ширина (м), площадь (га) | Муниципальное образование, вид водопользования |
|----------------------------------------|-----------------------------------------------------------------|---------------------------------|-------------------------------------------|------------------------------------------------------|
| | Географические координаты точек (система Pulkovo 1942 GK) ** | | | |
| | № точки | Е (долгота), N (широта) | | |
| оз. Теунго (Тэвасито) | 1 | 67°46'18" в. д. 67°39'06" с. ш. | 711 га | Приуральский район, совместное |
| | 2 | 67°46'37" в. д. 67°39'31" с. ш. | | |
| | 3 | 67°47'35" в. д. 67°39'38" с. ш. | | |
| | 4 | 67°47'46" в. д. 67°39'41" с. ш. | | |
| | 5 | 67°48'57" в. д. 67°38'29" с. ш. | | |



Условные обозначения



Граница рыбоводного участка

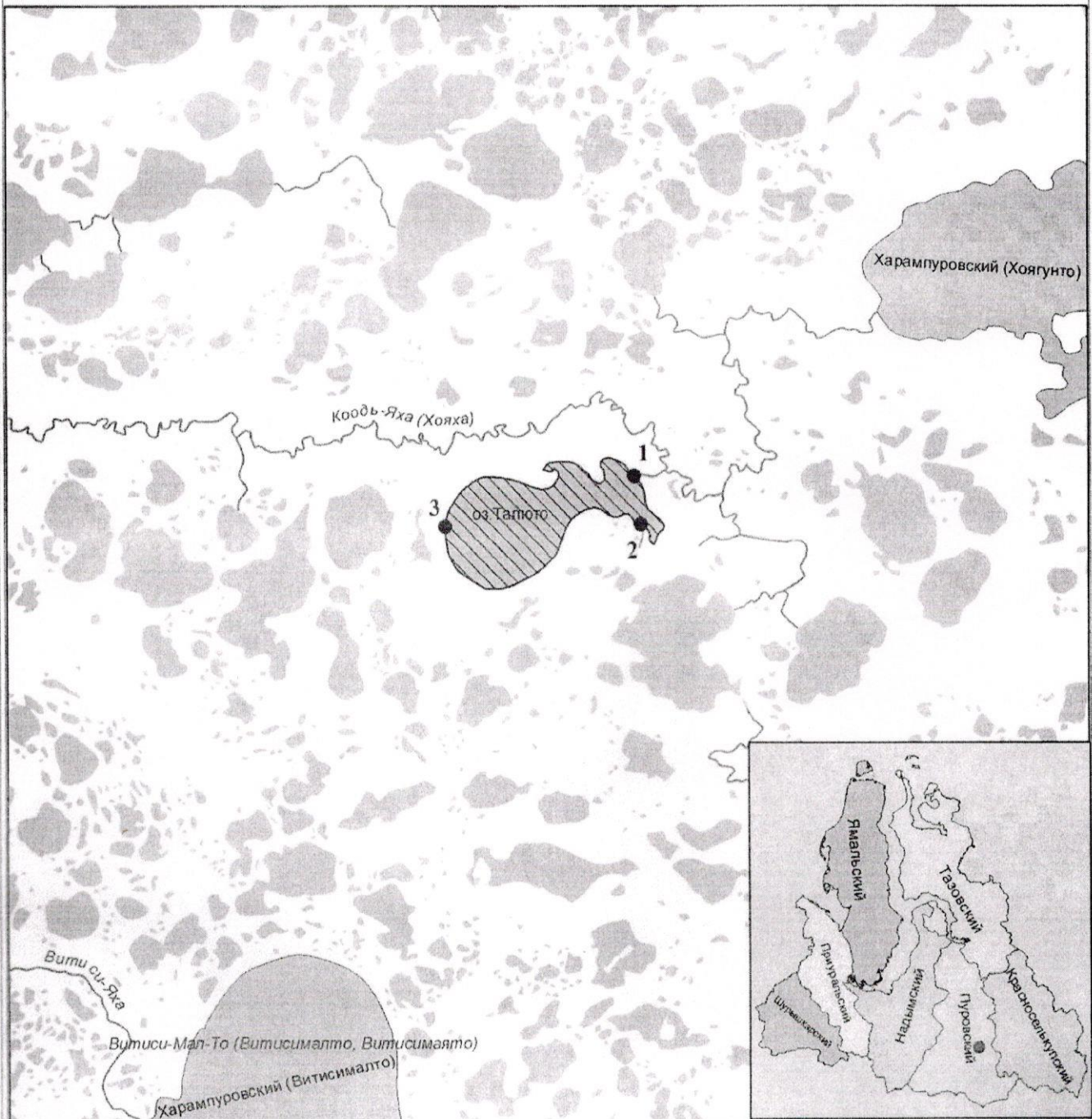
1:60 000

Схема подготовлена отделом организации и регулирования рыболовства департамента природно-ресурсного регулирования, лесных отношений и развития нефтегазового комплекса ЯНАО в 2016 году, с использованием ArcStar (Esri, Inc).


СХЕМА ГРАНИЦ РЫБОВОДНОГО УЧАСТКА



| Наименование рыбоводного участка | Описание границ рыбоводного участка * | | длина (м), ширина (м), площадь (га) | Муниципальное образование, вид водопользования |
|-------------------------------------|-----------------------------------------------------------------|---------------------------------|-------------------------------------------|------------------------------------------------------|
| | Географические координаты точек (система Pulkovo 1942 GK) ** | | | |
| | № точки | Е (долгота), N (широта) | | |
| оз. Талото | 1 | 78°27'17" в. д. 64°18'45" с. ш. | 157 га | Пуровский район, совместное |
| | 2 | 78°27'20" в. д. 64°18'29" с. ш. | | |
| | 3 | 78°24'48" в. д. 64°18'32" с. ш. | | |



Условные обозначения

 Граница рыбоводного участка

1:60 000

Схема подготовлена отделом организации и регулирования рыболовства департамента природно-ресурсного регулирования, лесных отношений и развития нефтегазового комплекса ЛНАО в 2017 году, с использованием Атстар (Esri, Inc).

СХЕМА ГРАНИЦ РЫБОВОДНОГО УЧАСТКА



| Наименование рыбоводного участка | Описание границ рыбоводного участка * | | длина (м), ширина (м), площадь (га) | Муниципальное образование, вид водопользования |
|-------------------------------------|-----------------------------------------------------------------|---------------------------------|-------------------------------------------|------------------------------------------------------|
| | Географические координаты точек (система Pulkovo 1942 GK) ** | | | |
| | № точки | Е (долгота), N (широта) | | |
| оз. Пяку-то (Пякуто) | 1 | 73°48'33" в. д. 63°36'27" с. ш. | 1572 га | Пуровский район, совместное |
| | 2 | 73°56'49" в. д. 63°36'42" с. ш. | | |
| | 3 | 73°56'05" в. д. 63°35'24" с. ш. | | |



Условные обозначения



Граница рыбоводного участка

1:100 000

Схема подготовлена отделом организации и регулирования рыболовства на департамента природно-ресурсного регулирования, лесных отношений и развития нефтегазового комплекса ЯНАО в 2017 году, с использованием ArcStar (Esri, Inc).