

## Извещение

### о проведении аукциона на право заключения договора пользования рыбоводным участком, расположенным на территории Ханты-Мансийского автономного округа-Югры для осуществления пастбищной аквакультуры № 3

1. Предмет аукциона - право на заключение договора пользования рыбоводным участком для осуществления пастбищной аквакультуры на территории Ханты-Мансийского автономного округа-Югры.
2. Аукцион проводится на основании приказа Нижнеобского территориального управления Росрыболовства от «28» марта 2017 г. № 49-об.
3. Организатор аукциона – Нижнеобское территориальное управление Федерального агентства по рыболовству.  
Место нахождения – 30 лет Победы, 52, Тюмень, 625016.  
Контактные лица – Охман Любовь Николаевна, Уркина Мария Валерьевна.  
Адрес электронной почты – vbr@noturfish.ru.  
Телефон: 8(3452)33-55-62, 33-55-47.
4. Аукцион является открытым и проводится в отношении 11 (одиннадцати) рыбоводных участков.  
Количество лотов – 11 (одиннадцать).
5. Сведения о рыбоводных участках:

#### ЛОТ № 1X. Рыбоводный участок – озеро Бусарова.

Предмет аукциона - право на заключение договора пользования рыбоводным участком для осуществления пастбищной аквакультуры на территории Ханты-Мансийского автономного округа-Югры.

Границы рыбоводного участка включают в себя всю акваторию водного объекта, точки 1, 2, 3, 4 соединены по береговой линии.

Географические координаты:

1. 61°25'0" с.ш.; 69°44'13" в.д.;
2. 61°24'54" с.ш.; 69°44'51" в.д.;
3. 61°24'46" с.ш.; 69°44'18" в.д.;
4. 61°24'55" с.ш.; 69°44'2" в.д..

Местоположение – Ханты-Мансийский район Ханты-Мансийского автономного округа-Югры.

Площадь – 25 га.

Вид водопользования – совместное водопользование.

Начальная цена лота – 8000 руб.

Шаг аукциона – 400 руб.

Размер задатка – 3200 руб.

Предмет договора - предоставление в пользование рыбоводного участка, расположенного на территории Ханты-Мансийского автономного округа-Югры для осуществления пастбищной аквакультуры.

Срок договора – 25 лет.

В границах рыбоводного участка аквакультура может осуществляться как в отношении одного, так и нескольких видов объектов аквакультуры.

Минимальный ежегодный объем, подлежащий выпуску в водный объект в границах рыбоводного участка объектов аквакультуры, выращиваемых при осуществлении пастбищной аквакультуры не устанавливается.

Минимальный ежегодный объем объектов аквакультуры, выращиваемых при осуществлении пастбищной аквакультуры, подлежащих изъятию из водного объекта в границах рыбоводного участка (минимальный ежегодный объем изъятия объектов пастбищной аквакультуры):

0,375 т/год.

Минимальный ежегодный объем подлежащих разведению и (или) содержанию, выращиванию объектов пастбищной аквакультуры исходя из величины минимального ежегодного объема изъятия объектов пастбищной аквакультуры и продолжительности периода (цикла) выращивания – не более 5-и лет, определен исходя из следующих соотношений:

а) с даты заключения договора пользования рыбоводным участком до половины первого периода (цикла) выращивания минимальный ежегодный объем выращивания объектов аквакультуры принимается равным нулю,

б) со второй половины первого периода (цикла) выращивания до конца первого периода (цикла) выращивания минимальный ежегодный объем выращивания объектов аквакультуры принимается равным 50 % от минимального ежегодного объема изъятия объектов пастбищной аквакультуры,

в) с начала второго периода (цикла) выращивания до окончания действия договора пользования рыбоводным участком минимальный ежегодный объем выращивания объектов аквакультуры принимается равным 100 % от минимального ежегодного объема изъятия объектов пастбищной аквакультуры.

Ограничения, связанные с использованием рыбоводного участка – устанавливаются в соответствии с законодательством Российской Федерации.

Схема рыбоводного участка с указанием границ – приложение № 1 к извещению о проведении аукциона.

### **ЛОТ № 2Х. Рыбоводный участок - озеро без названия.**

Предмет аукциона - право на заключение договора пользования рыбоводным участком для осуществления пастбищной аквакультуры на территории Ханты-Мансийского автономного округа-Югры.

Границы включают в себя всю акваторию водного объекта, точки 1, 2, 3, 4 соединены по береговой линии.

Географические координаты:

1. 60°50'31" с.ш.; 69°53'56" в.д.;

2. 60°50'41" с.ш.; 69°54'22" в.д.;

3. 60°50'39" с.ш.; 69°54'42" в.д.;

4. 60°50'32" с.ш.; 69°54'21" в.д..

Местоположение – Ханты-Мансийский район Ханты-Мансийского автономного округа-Югры.

Площадь – 12,65 га.

Вид водопользования – совместное водопользование.

Начальная цена лота – 4048 руб.

Шаг аукциона – 202 руб. 40 коп.

Размер задатка – 1619 руб. 20 коп.

Предмет договора - предоставление в пользование рыбоводного участка, расположенного на территории Ханты-Мансийского автономного округа-Югры для осуществления пастбищной аквакультуры.

Срок договора – 25 лет.

В границах рыбоводного участка аквакультура может осуществляться как в отношении одного, так и нескольких видов объектов аквакультуры.

Минимальный ежегодный объем, подлежащий выпуску в водный объект в границах рыбоводного участка объектов аквакультуры, выращиваемых при осуществлении пастбищной аквакультуры не устанавливается.

Минимальный ежегодный объем объектов аквакультуры, выращиваемых при осуществлении пастбищной аквакультуры, подлежащих изъятию из водного объекта в границах рыбоводного участка (минимальный ежегодный объем изъятия объектов пастбищной аквакультуры):

0,18975 т/год.

Минимальный ежегодный объем подлежащих разведению и (или) содержанию, выращиванию объектов пастбищной аквакультуры исходя из величины минимального ежегодного объема изъятия объектов пастбищной аквакультуры и продолжительности периода (цикла) выращивания – не более 5-и лет, определен исходя из следующих соотношений:

а) с даты заключения договора пользования рыбоводным участком до половины первого периода (цикла) выращивания минимальный ежегодный объем выращивания объектов аквакультуры принимается равным нулю,

б) со второй половины первого периода (цикла) выращивания до конца первого периода (цикла) выращивания минимальный ежегодный объем выращивания объектов аквакультуры принимается равным 50 % от минимального ежегодного объема изъятия объектов пастбищной аквакультуры,

в) с начала второго периода (цикла) выращивания до окончания действия договора пользования рыбоводным участком минимальный ежегодный объем выращивания объектов аквакультуры принимается равным 100 % от минимального ежегодного объема изъятия объектов пастбищной аквакультуры.

Ограничения, связанные с использованием рыбоводного участка – устанавливаются в соответствии с законодательством Российской Федерации.

Схема рыбоводного участка с указанием границ – приложение № 2 к извещению о проведении аукциона.

### **ЛОТ № 3Х. Рыбоводный участок - озеро без названия.**

Предмет аукциона - право на заключение договора пользования рыбоводным участком для осуществления пастбищной аквакультуры на территории Ханты-Мансийского автономного округа-Югры.

Границы включают в себя всю акваторию водного объекта, точки 1, 2, 3, 4 соединены по береговой линии.

Географические координаты:

1. 60°51'16" с.ш.; 69°55'48" в.д.;
2. 60°51'12" с.ш.; 69°55'53" в.д.;
3. 60°51'7" с.ш.; 69°55'42" в.д.;
4. 60°51'13" с.ш.; 69°55'40" в.д..

Местоположение – Ханты-Мансийский район Ханты-Мансийского автономного округа-Югры.

Площадь – 4,55 га.

Вид водопользования – совместное водопользование.

Начальная цена лота – 1456 руб.

Шаг аукциона – 72 руб. 80 коп.

Размер задатка – 582 руб. 40 коп.

Предмет договора - предоставление в пользование рыбоводного участка, расположенного на территории Ханты-Мансийского автономного округа-Югры для осуществления пастбищной аквакультуры.

Срок договора – 25 лет.

В границах рыбоводного участка аквакультура может осуществляться как в отношении одного, так и нескольких видов объектов аквакультуры.

Минимальный ежегодный объем, подлежащий выпуску в водный объект в границах рыбоводного участка объектов аквакультуры, выращиваемых при осуществлении пастбищной аквакультуры не устанавливается.

Минимальный ежегодный объем объектов аквакультуры, выращиваемых при осуществлении пастбищной аквакультуры, подлежащих изъятию из водного объекта в границах рыбоводного участка (минимальный ежегодный объем изъятия объектов пастбищной аквакультуры):

0,06825 т/год.

Минимальный ежегодный объем подлежащих разведению и (или) содержанию, выращиванию объектов пастбищной аквакультуры исходя из величины минимального ежегодного объема изъятия объектов пастбищной аквакультуры и продолжительности периода (цикла) выращивания – не более 5-и лет, определен исходя из следующих соотношений:

а) с даты заключения договора пользования рыбоводным участком до половины первого периода (цикла) выращивания минимальный ежегодный объем выращивания объектов аквакультуры принимается равным нулю,

б) со второй половины первого периода (цикла) выращивания до конца первого периода (цикла) выращивания минимальный ежегодный объем выращивания объектов аквакультуры принимается равным 50 % от минимального ежегодного объема изъятия объектов пастбищной аквакультуры,

в) с начала второго периода (цикла) выращивания до окончания действия договора пользования рыбоводным участком минимальный ежегодный объем выращивания объектов аквакультуры принимается равным 100 % от минимального ежегодного объема изъятия объектов пастбищной аквакультуры.

Ограничения, связанные с использованием рыбоводного участка – устанавливаются в соответствии с законодательством Российской Федерации.

Схема рыбоводного участка с указанием границ – приложение № 3 к извещению о проведении аукциона.

**ЛОТ № 4Х. Рыбоводный участок - озеро Ахтур.**

Предмет аукциона - право на заключение договора пользования рыбоводным участком для осуществления пастбищной аквакультуры на территории Ханты-Мансийского автономного округа-Югры.

Границы включают в себя всю акваторию водного объекта, точки 1,2,3,4 соединены по береговой линии.

Координаты:

1. С.Ш. 60°46'39" В.Д. 65°31'58"
2. С.Ш. 60°47'16" В.Д. 65°33'32"
3. С.Ш. 60°45'56" В.Д. 65°36'17"
4. С.Ш. 60°44'48" В.Д. 65°32'50"

Местоположение – Кондинский район Ханты-Мансийского автономного округа-Югры.

Площадь – 1347 га.

Вид водопользования – совместное водопользование.

Начальная цена лота – 431 040 руб.

Шаг аукциона – 21 552 руб.

Размер задатка – 172 416 руб.

Предмет договора - предоставление в пользование рыбоводного участка, расположенного на территории Ханты-Мансийского автономного округа-Югры для осуществления пастбищной аквакультуры.

Срок договора – 25 лет.

В границах рыбоводного участка аквакультура может осуществляться как в отношении одного, так и нескольких видов объектов аквакультуры.

Минимальный ежегодный объем, подлежащий выпуску в водный объект в границах рыбоводного участка объектов аквакультуры, выращиваемых при осуществлении пастбищной аквакультуры не устанавливается.

Минимальный ежегодный объем объектов аквакультуры, выращиваемых при осуществлении пастбищной аквакультуры, подлежащих изъятию из водного объекта в границах рыбоводного участка (минимальный ежегодный объем изъятия объектов пастбищной аквакультуры):

20,205 т/год.

Минимальный ежегодный объем подлежащих разведению и (или) содержанию, выращиванию объектов пастбищной аквакультуры исходя из величины минимального ежегодного объема изъятия объектов пастбищной аквакультуры и продолжительности периода (цикла) выращивания – не более 5-и лет, определен исходя из следующих соотношений:

а) с даты заключения договора пользования рыбоводным участком до половины первого периода (цикла) выращивания минимальный ежегодный объем выращивания объектов аквакультуры принимается равным нулю,

б) со второй половины первого периода (цикла) выращивания до конца первого периода (цикла) выращивания минимальный ежегодный объем выращивания объектов аквакультуры принимается равным 50 % от минимального ежегодного объема изъятия объектов пастбищной аквакультуры,

в) с начала второго периода (цикла) выращивания до окончания действия договора пользования рыбоводным участком минимальный ежегодный объем выращивания

объектов аквакультуры принимается равным 100 % от минимального ежегодного объема изъятия объектов пастбищной аквакультуры.

Ограничения, связанные с использованием рыбоводного участка – устанавливаются в соответствии с законодательством Российской Федерации.

Схема рыбоводного участка с указанием границ – приложение № 4 к извещению о проведении аукциона.

### **ЛОТ № 5X. Рыбоводный участок - озеро Большой Окуневский Сор.**

Предмет аукциона - право на заключение договора пользования рыбоводным участком для осуществления пастбищной аквакультуры на территории Ханты-Мансийского автономного округа-Югры.

Границы включают в себя всю акваторию водного объекта, точки 1,2,3,4 соединены по береговой линии.

1. С.Ш. 60°4'47" В.Д. 69°2'46"

2. С.Ш. 60°3'52" В.Д. 69°2'6"

3. С.Ш. 60°3'44" В.Д. 69°1'7"

4. С.Ш. 60°4'21" В.Д. 69°1'11"

Местоположение – Кондинский район Ханты-Мансийского автономного округа-Югры.

Площадь – 215,48 га.

Вид водопользования – совместное водопользование.

Начальная цена лота – 68 953 руб. 60 коп.

Шаг аукциона – 3 447 руб. 68 коп.

Размер задатка – 27 581 руб. 44 коп.

Предмет договора - предоставление в пользование рыбоводного участка, расположенного на территории Ханты-Мансийского автономного округа-Югры для осуществления пастбищной аквакультуры.

Срок договора – 25 лет.

В границах рыбоводного участка аквакультура может осуществляться как в отношении одного, так и нескольких видов объектов аквакультуры.

Минимальный ежегодный объем, подлежащий выпуску в водный объект в границах рыбоводного участка объектов аквакультуры, выращиваемых при осуществлении пастбищной аквакультуры не устанавливается.

Минимальный ежегодный объем объектов аквакультуры, выращиваемых при осуществлении пастбищной аквакультуры, подлежащих изъятию из водного объекта в границах рыбоводного участка (минимальный ежегодный объем изъятия объектов пастбищной аквакультуры):

3,2322 т/год.

Минимальный ежегодный объем подлежащих разведению и (или) содержанию, выращиванию объектов пастбищной аквакультуры исходя из величины минимального ежегодного объема изъятия объектов пастбищной аквакультуры и продолжительности периода (цикла) выращивания – не более 5-и лет, определен исходя из следующих соотношений:

а) с даты заключения договора пользования рыбоводным участком до половины первого периода (цикла) выращивания минимальный ежегодный объем выращивания объектов аквакультуры принимается равным нулю,

б) со второй половины первого периода (цикла) выращивания до конца первого периода (цикла) выращивания минимальный ежегодный объем выращивания объектов аквакультуры принимается равным 50 % от минимального ежегодного объема изъятия объектов пастбищной аквакультуры,

в) с начала второго периода (цикла) выращивания до окончания действия договора пользования рыбоводным участком минимальный ежегодный объем выращивания объектов аквакультуры принимается равным 100 % от минимального ежегодного объема изъятия объектов пастбищной аквакультуры.

Ограничения, связанные с использованием рыбоводного участка – устанавливаются в соответствии с законодательством Российской Федерации.

Схема рыбоводного участка с указанием границ – приложение № 5 к извещению о проведении аукциона.

### **ЛОТ № 6Х. Рыбоводный участок - озеро Светлый Сор.**

Предмет аукциона - право на заключение договора пользования рыбоводным участком для осуществления пастбищной аквакультуры на территории Ханты-Мансийского автономного округа-Югры.

Границы включают в себя всю акваторию водного объекта, точки 1,2,3,4 соединены по береговой линии.

Координаты:

1. С.Ш. 60°10'28" В.Д. 69°5'44"

2. С.Ш. 60°9'39" В.Д. 69°5'54"

3. С.Ш. 60°9'37" В.Д. 69°4'26"

4. С.Ш. 60°10'5" В.Д. 69°3'36"

Местоположение – Кондинский район Ханты-Мансийского автономного округа-Югры.

Площадь – 252,76 га.

Вид водопользования – совместное водопользование.

Начальная цена лота – 80 883 руб. 20 коп.

Шаг аукциона – 4 044 руб. 16 коп.

Размер задатка – 32 353 руб. 28 коп.

Предмет договора - предоставление в пользование рыбоводного участка, расположенного на территории Ханты-Мансийского автономного округа-Югры для осуществления пастбищной аквакультуры.

Срок договора – 25 лет.

В границах рыбоводного участка аквакультура может осуществляться как в отношении одного, так и нескольких видов объектов аквакультуры.

Минимальный ежегодный объем, подлежащий выпуску в водный объект в границах рыбоводного участка объектов аквакультуры, выращиваемых при осуществлении пастбищной аквакультуры не устанавливается.

Минимальный ежегодный объем объектов аквакультуры, выращиваемых при осуществлении пастбищной аквакультуры, подлежащих изъятию из водного объекта в границах рыбоводного участка (минимальный ежегодный объем изъятия объектов пастбищной аквакультуры):

3,7914 т/год.

Минимальный ежегодный объем подлежащих разведению и (или) содержанию, выращиванию объектов пастбищной аквакультуры исходя из величины минимального ежегодного объема изъятия объектов пастбищной аквакультуры и продолжительности периода (цикла) выращивания – не более 5-и лет, определен исходя из следующих соотношений:

а) с даты заключения договора пользования рыбоводным участком до половины первого периода (цикла) выращивания минимальный ежегодный объем выращивания объектов аквакультуры принимается равным нулю,

б) со второй половины первого периода (цикла) выращивания до конца первого периода (цикла) выращивания минимальный ежегодный объем выращивания объектов аквакультуры принимается равным 50 % от минимального ежегодного объема изъятия объектов пастбищной аквакультуры,

в) с начала второго периода (цикла) выращивания до окончания действия договора пользования рыбоводным участком минимальный ежегодный объем выращивания объектов аквакультуры принимается равным 100 % от минимального ежегодного объема изъятия объектов пастбищной аквакультуры.

Ограничения, связанные с использованием рыбоводного участка – устанавливаются в соответствии с законодательством Российской Федерации.

Схема рыбоводного участка с указанием границ – приложение № 6 к извещению о проведении аукциона.

### **ЛОТ № 7Х. Рыбоводный участок - озеро Шумпавлинское 3-е.**

Предмет аукциона - право на заключение договора пользования рыбоводным участком для осуществления пастбищной аквакультуры на территории Ханты-Мансийского автономного округа-Югры.

Границы включают в себя всю акваторию водного объекта, точки 1,2,3,4 соединены по береговой линии.

Координаты:

1. С.Ш. 60°24'29" В.Д. 65°55'9"

2. С.Ш. 60°24'27" В.Д. 65°57'37"

3. С.Ш. 60°23'53" В.Д. 65°0'20"

4. С.Ш. 60°23'47" В.Д. 65°54'12"

Местоположение – Кондинский район Ханты-Мансийского автономного округа-Югры.

Площадь – 731 га.

Вид водопользования – совместное водопользование.

Начальная цена лота – 233 920 руб.

Шаг аукциона – 11 696 руб.

Размер задатка – 93 568 руб.

Предмет договора - предоставление в пользование рыбоводного участка, расположенного на территории Ханты-Мансийского автономного округа-Югры для осуществления пастбищной аквакультуры.

Срок договора – 25 лет.

В границах рыбоводного участка аквакультура может осуществляться как в отношении одного, так и нескольких видов объектов аквакультуры.



Минимальный ежегодный объем, подлежащий выпуску в водный объект в границах рыбоводного участка объектов аквакультуры, выращиваемых при осуществлении пастбищной аквакультуры не устанавливается.

Минимальный ежегодный объем объектов аквакультуры, выращиваемых при осуществлении пастбищной аквакультуры, подлежащих изъятию из водного объекта в границах рыбоводного участка (минимальный ежегодный объем изъятия объектов пастбищной аквакультуры):

10,965 т/год.

Минимальный ежегодный объем подлежащих разведению и (или) содержанию, выращиванию объектов пастбищной аквакультуры исходя из величины минимального ежегодного объема изъятия объектов пастбищной аквакультуры и продолжительности периода (цикла) выращивания – не более 5-и лет, определен исходя из следующих соотношений:

а) с даты заключения договора пользования рыбоводным участком до половины первого периода (цикла) выращивания минимальный ежегодный объем выращивания объектов аквакультуры принимается равным нулю,

б) со второй половины первого периода (цикла) выращивания до конца первого периода (цикла) выращивания минимальный ежегодный объем выращивания объектов аквакультуры принимается равным 50 % от минимального ежегодного объема изъятия объектов пастбищной аквакультуры,

в) с начала второго периода (цикла) выращивания до окончания действия договора пользования рыбоводным участком минимальный ежегодный объем выращивания объектов аквакультуры принимается равным 100 % от минимального ежегодного объема изъятия объектов пастбищной аквакультуры.

Ограничения, связанные с использованием рыбоводного участка – устанавливаются в соответствии с законодательством Российской Федерации.

Схема рыбоводного участка с указанием границ – приложение № 7 к извещению о проведении аукциона.

### **ЛОТ № 8X. Рыбоводный участок - озеро Щучье.**

Предмет аукциона - право на заключение договора пользования рыбоводным участком для осуществления пастбищной аквакультуры на территории Ханты-Мансийского автономного округа-Югры.

Границы включают в себя всю акваторию водного объекта, точки 1,2,3,4 соединены по береговой линии.

Координаты:

1. С.Ш. 59°35'13" В.Д. 68°28'13"

2. С.Ш. 59°35'53" В.Д. 68°25'36"

3. С.Ш. 59°35'56" В.Д. 68°27'17"

4. С.Ш. 59°35'40" В.Д. 68°28'57"

Местоположение – Кондинский район Ханты-Мансийского автономного округа-Югры.

Площадь – 407 га.

Вид водопользования – совместное водопользование.

Начальная цена лота – 130 240 руб.

Шаг аукциона – 6 512 руб.

Размер задатка – 52 096 руб.

Предмет договора - предоставление в пользование рыбоводного участка, расположенного на территории Ханты-Мансийского автономного округа-Югры для осуществления пастбищной аквакультуры.

Срок договора – 25 лет.

В границах рыбоводного участка аквакультура может осуществляться как в отношении одного, так и нескольких видов объектов аквакультуры.

Минимальный ежегодный объем, подлежащий выпуску в водный объект в границах рыбоводного участка объектов аквакультуры, выращиваемых при осуществлении пастбищной аквакультуры не устанавливается.

Минимальный ежегодный объем объектов аквакультуры, выращиваемых при осуществлении пастбищной аквакультуры, подлежащих изъятию из водного объекта в границах рыбоводного участка (минимальный ежегодный объем изъятия объектов пастбищной аквакультуры):

6,105 т/год.

Минимальный ежегодный объем подлежащих разведению и (или) содержанию, выращиванию объектов пастбищной аквакультуры исходя из величины минимального ежегодного объема изъятия объектов пастбищной аквакультуры и продолжительности периода (цикла) выращивания – не более 5-и лет, определен исходя из следующих соотношений:

а) с даты заключения договора пользования рыбоводным участком до половины первого периода (цикла) выращивания минимальный ежегодный объем выращивания объектов аквакультуры принимается равным нулю,

б) со второй половины первого периода (цикла) выращивания до конца первого периода (цикла) выращивания минимальный ежегодный объем выращивания объектов аквакультуры принимается равным 50 % от минимального ежегодного объема изъятия объектов пастбищной аквакультуры,

в) с начала второго периода (цикла) выращивания до окончания действия договора пользования рыбоводным участком минимальный ежегодный объем выращивания объектов аквакультуры принимается равным 100 % от минимального ежегодного объема изъятия объектов пастбищной аквакультуры.

Ограничения, связанные с использованием рыбоводного участка – устанавливаются в соответствии с законодательством Российской Федерации.

Схема рыбоводного участка с указанием границ – приложение № 8 к извещению о проведении аукциона.

### **ЛОТ № 9. Рыбоводный участок - озеро б/н около Сургутского водохранилища**

Предмет аукциона - право на заключение договора пользования рыбоводным участком для осуществления пастбищной аквакультуры на территории Ханты-Мансийского автономного округа-Югры.

Границы включают в себя всю акваторию водного объекта, точки 1,2,3,4,5,6 соединены по береговой линии.

Координаты:

1. С.Ш. 61°15'57" В.Д. 73°34'19"

2. С.Ш. 61°16'20" В.Д. 73°34'48"

3. С.Ш. 61°16'25" В.Д. 73°35'49"

4. С.Ш. 61°16'42" В.Д. 73°36'30"

5. С.Ш. 61°16'35" В.Д. 73°36'45"

6. С.Ш. 61°16'8" В.Д. 73°36'20"

Местоположение – г. Сургут Ханты-Мансийского автономного округа-Югры.

Площадь – 66,2 га.

Вид водопользования – совместное водопользование.

Начальная цена лота – 21 184 руб.

Шаг аукциона – 1 059 руб. 20 коп.

Размер задатка – 8 473 руб. 60 коп.

Предмет договора - предоставление в пользование рыбоводного участка, расположенного на территории Ханты-Мансийского автономного округа-Югры для осуществления пастбищной аквакультуры.

Срок договора – 25 лет.

В границах рыбоводного участка аквакультура может осуществляться как в отношении одного, так и нескольких видов объектов аквакультуры.

Минимальный ежегодный объем, подлежащий выпуску в водный объект в границах рыбоводного участка объектов аквакультуры, выращиваемых при осуществлении пастбищной аквакультуры не устанавливается.

Минимальный ежегодный объем объектов аквакультуры, выращиваемых при осуществлении пастбищной аквакультуры, подлежащих изъятию из водного объекта в границах рыбоводного участка (минимальный ежегодный объем изъятия объектов пастбищной аквакультуры):

0,993 т/год.

Минимальный ежегодный объем подлежащих разведению и (или) содержанию, выращиванию объектов пастбищной аквакультуры исходя из величины минимального ежегодного объема изъятия объектов пастбищной аквакультуры и продолжительности периода (цикла) выращивания – не более 5-и лет, определен исходя из следующих соотношений:

а) с даты заключения договора пользования рыбоводным участком до половины первого периода (цикла) выращивания минимальный ежегодный объем выращивания объектов аквакультуры принимается равным нулю,

б) со второй половины первого периода (цикла) выращивания до конца первого периода (цикла) выращивания минимальный ежегодный объем выращивания объектов аквакультуры принимается равным 50 % от минимального ежегодного объема изъятия объектов пастбищной аквакультуры,

в) с начала второго периода (цикла) выращивания до окончания действия договора пользования рыбоводным участком минимальный ежегодный объем выращивания объектов аквакультуры принимается равным 100 % от минимального ежегодного объема изъятия объектов пастбищной аквакультуры.

Ограничения, связанные с использованием рыбоводного участка – устанавливаются в соответствии с законодательством Российской Федерации.

Схема рыбоводного участка с указанием границ – приложение № 9 к извещению о проведении аукциона.

### **ЛОТ № 10Х. Рыбоводный участок - озеро б/н (около Самаровского Сора).**

Предмет аукциона - право на заключение договора пользования рыбоводным участком для осуществления пастбищной аквакультуры на территории Ханты-Мансийского автономного округа-Югры.

Границы включают в себя всю акваторию водного объекта, точки 1, 2, 3, 4, 5 соединены по береговой линии.

Координаты:

1. С.Ш. 61°0'25" В.Д. 69° 12' 40"
2. С.Ш. 61° 0' 18" В.Д. 69° 12' 52"
3. С.Ш. 61° 0' 19" В.Д. 69° 13' 18"
4. С.Ш. 60° 59' 58" В.Д. 69° 13' 12"
5. С.Ш. 61° 0' 18" В.Д. 69° 12' 51"

Местоположение – Ханты-Мансийский район Ханты-Мансийского автономного округа-Югры.

Площадь – 19,53 га.

Вид водопользования – совместное водопользование.

Начальная цена лота – 6 249 руб. 60 коп.

Шаг аукциона – 312 руб. 48 коп.

Размер задатка – 2 499 руб. 84 коп.

Предмет договора - предоставление в пользование рыбоводного участка, расположенного на территории Ханты-Мансийского автономного округа-Югры для осуществления пастбищной аквакультуры.

Срок договора – 25 лет.

В границах рыбоводного участка аквакультура может осуществляться как в отношении одного, так и нескольких видов объектов аквакультуры.

Минимальный ежегодный объем, подлежащий выпуску в водный объект в границах рыбоводного участка объектов аквакультуры, выращиваемых при осуществлении пастбищной аквакультуры не устанавливается.

Минимальный ежегодный объем объектов аквакультуры, выращиваемых при осуществлении пастбищной аквакультуры, подлежащих изъятию из водного объекта в границах рыбоводного участка (минимальный ежегодный объем изъятия объектов пастбищной аквакультуры):

0,29295 т/год.

Минимальный ежегодный объем подлежащих разведению и (или) содержанию, выращиванию объектов пастбищной аквакультуры исходя из величины минимального ежегодного объема изъятия объектов пастбищной аквакультуры и продолжительности периода (цикла) выращивания – не более 5-и лет, определен исходя из следующих соотношений:

а) с даты заключения договора пользования рыбоводным участком до половины первого периода (цикла) выращивания минимальный ежегодный объем выращивания объектов аквакультуры принимается равным нулю,

б) со второй половины первого периода (цикла) выращивания до конца первого периода (цикла) выращивания минимальный ежегодный объем выращивания объектов аквакультуры принимается равным 50 % от минимального ежегодного объема изъятия объектов пастбищной аквакультуры,

в) с начала второго периода (цикла) выращивания до окончания действия договора пользования рыбоводным участком минимальный ежегодный объем выращивания объектов аквакультуры принимается равным 100 % от минимального ежегодного объема изъятия объектов пастбищной аквакультуры.

Ограничения, связанные с использованием рыбоводного участка – устанавливаются в соответствии с законодательством Российской Федерации.

Схема рыбоводного участка с указанием границ – приложение № 10 к извещению о проведении аукциона.

### **ЛОТ № 11X. Рыбоводный участок - озеро Тувар.**

Предмет аукциона - право на заключение договора пользования рыбоводным участком для осуществления пастбищной аквакультуры на территории Ханты-Мансийского автономного округа-Югры.

Границы включают в себя всю акваторию водного объекта, точки 1,2,3,4 соединены по береговой линии.

Координаты:

1. С.Ш. 60°42'37" В.Д. 69°52'39"
2. С.Ш. 60°41'45" В.Д. 69°54'34"
3. С.Ш. 60°41'19" В.Д. 69°54'46"
4. С.Ш. 60°42'25" В.Д. 69°53'28"

Местоположение – Ханты-Мансийский район Ханты-Мансийского автономного округа-Югры.

Площадь – 22,67 га.

Вид водопользования – совместное водопользование.

Начальная цена лота – 7 254 руб. 40 коп.

Шаг аукциона – 362 руб. 72 коп.

Размер задатка – 2 901 руб. 76 коп.

Предмет договора - предоставление в пользование рыбоводного участка, расположенного на территории Ханты-Мансийского автономного округа-Югры для осуществления пастбищной аквакультуры.

Срок договора – 25 лет.

В границах рыбоводного участка аквакультура может осуществляться как в отношении одного, так и нескольких видов объектов аквакультуры.

Минимальный ежегодный объем, подлежащий выпуску в водный объект в границах рыбоводного участка объектов аквакультуры, выращиваемых при осуществлении пастбищной аквакультуры не устанавливается.

Минимальный ежегодный объем объектов аквакультуры, выращиваемых при осуществлении пастбищной аквакультуры, подлежащих изъятию из водного объекта в границах рыбоводного участка (минимальный ежегодный объем изъятия объектов пастбищной аквакультуры):

0,34005 т/год.

Минимальный ежегодный объем подлежащих разведению и (или) содержанию, выращиванию объектов пастбищной аквакультуры исходя из величины минимального ежегодного объема изъятия объектов пастбищной аквакультуры и продолжительности периода (цикла) выращивания – не более 5-и лет, определен исходя из следующих соотношений:

а) с даты заключения договора пользования рыбоводным участком до половины первого периода (цикла) выращивания минимальный ежегодный объем выращивания объектов аквакультуры принимается равным нулю,

б) со второй половины первого периода (цикла) выращивания до конца первого периода (цикла) выращивания минимальный ежегодный объем выращивания объектов

аквакультуры принимается равным 50 % от минимального ежегодного объема изъятия объектов пастбищной аквакультуры,

в) с начала второго периода (цикла) выращивания до окончания действия договора пользования рыбоводным участком минимальный ежегодный объем выращивания объектов аквакультуры принимается равным 100 % от минимального ежегодного объема изъятия объектов пастбищной аквакультуры.

Ограничения, связанные с использованием рыбоводного участка – устанавливаются в соответствии с законодательством Российской Федерации.

Схема рыбоводного участка с указанием границ – приложение № 11 к извещению о проведении аукциона.

6. Заявители перечисляют в качестве задатка и доплат в соответствии с заявками на участие в аукционе денежные средства в валюте Российской Федерации по следующим реквизитам:

Получатель: УФК по Тюменской области (Нижнеобское территориальное управление Федерального агентства по рыболовству, л/с 05671873980),

ИНН получателя 7203191674,

КПП получателя 720301001,

Банк получателя: Отделение Тюмень г. Тюмень,

р/счет 40302810400001000001,

БИК банка 047102001,

ОКТМО 71701000,

КБК 0.

Задаток перечисляется до момента подачи заявки.

Документ, подтверждающий внесение заявителем задатка, прилагается к заявке на участие в аукционе.

Заявителям (участникам), не победившим в аукционе, организатор аукциона возвращает задаток в течение 5 рабочих дней со дня подписания протокола аукциона.

Организатор аукциона перечисляет в федеральный бюджет задаток победителя аукциона в течение 3 рабочих дней со дня подписания протокола аукциона и доплату (разница между задатком и окончательной стоимостью предмета аукциона) победителя аукциона в течение 3 рабочих дней со дня ее поступления на счет по следующим реквизитам:

Получатель: УФК по Тюменской области (Нижнеобское территориальное управление Федерального агентства по рыболовству, л/с 04671873980)

ИНН получателя 7203191674,

КПП получателя 720301001

Банк получателя: Отделение Тюмень г. Тюмень

БИК банка 047102001

р/счет 40101810300000010005

ОКТМО 71701000

КБК 076 1 17 050 10 01 6000 180

7. Документация об аукционе представляется в течение 2-х рабочих дней со дня письменного заявления или заявления в электронной форме, поступившего в адрес организатора аукциона.

Плата за предоставление аукционной документации не взимается.

Документация об аукционе представляется в форме документа на бумажном носителе, в форме электронного документа на электронный носитель заинтересованного лица, исходя из указанного в заявлении способа получения.

Представление документации об аукционе до размещения на официальном сайте извещения о проведении аукциона не допускается.

8. Документация об аукционе размещена на официальном сайте:

<http://www.noturfish.ru/>, [www.torgi.gov.ru](http://www.torgi.gov.ru)

9. Заявки об участии в аукционе (форма согласно приложению № 12 к документации об аукционе) принимаются с 29 марта 2017 г. по 15 мая 2017 г.

10. Дата начала подачи заявок: 29 марта 2017 г. с 09 ч. 00 мин. (время местное).

11. Дата окончания приема заявок об участии в аукционе (последний день приема заявок): 15 мая 2017 г. до 10 ч.00 мин. (время местное).

12. Заявки об участии в аукционе в письменной форме, на бумажном носителе направляются по адресу: 30 лет Победы, 52, г. Тюмень, 625016.

13. Заявки об участии в аукционе в электронной форме, подписанные усиленной квалифицированной электронной подписью принимаются на адрес электронной почты: [vbr@noturfish.ru](mailto:vbr@noturfish.ru)

14. Прием заявок об участии в аукционе прекращается в день, предусмотренный п. 11 извещения о проведении аукциона.

15. Дата и время проведения аукциона.

Аукцион проводится 19 мая 2017 г. с 14 часов 00 минут (время местное) по адресу: 30 лет Победы, 52, г. Тюмень, 625016.

16. Регистрация участников аукциона проводится в месте проведения аукциона 19 мая 2017 г. с 13 ч. 00 мин. до 13 ч. 55 мин. (время местное).

17. Сведения об объектах рыбоводной инфраструктуры: технические средства, необходимые для осуществления аквакультуры объектов аквакультуры, указанных в п. 5 настоящего извещения.

Основанием, определяющим изъятие объектов аквакультуры, при осуществлении пастбищной аквакультуры, является акт выпуска.

Условием, определяющим изъятие объектов аквакультуры, является внесение сведений, предусмотренных законодательством Российской Федерации, в отношении каждой операции по изъятию объектов аквакультуры в журнал учета изъятия объектов аквакультуры.

Мероприятия, относящиеся к рыбохозяйственной мелиорации и подлежащие осуществлению рыбоводным хозяйством на рыбоводном участке: мероприятия, относящиеся к рыбохозяйственной мелиорации, подлежат осуществлению рыбоводными хозяйствами в соответствии с требованиями действующего законодательства Российской Федерации.

Рыбоводное хозяйство обязано осуществлять мероприятия по охране окружающей среды, водных объектов и других природных ресурсов предусмотренные действующим законодательством Российской Федерации, а также представлять в порядке, установленном Министерством сельского хозяйства Российской Федерации, отчетность об объеме выпуска объектов аквакультуры и изъятия объектов аквакультуры.

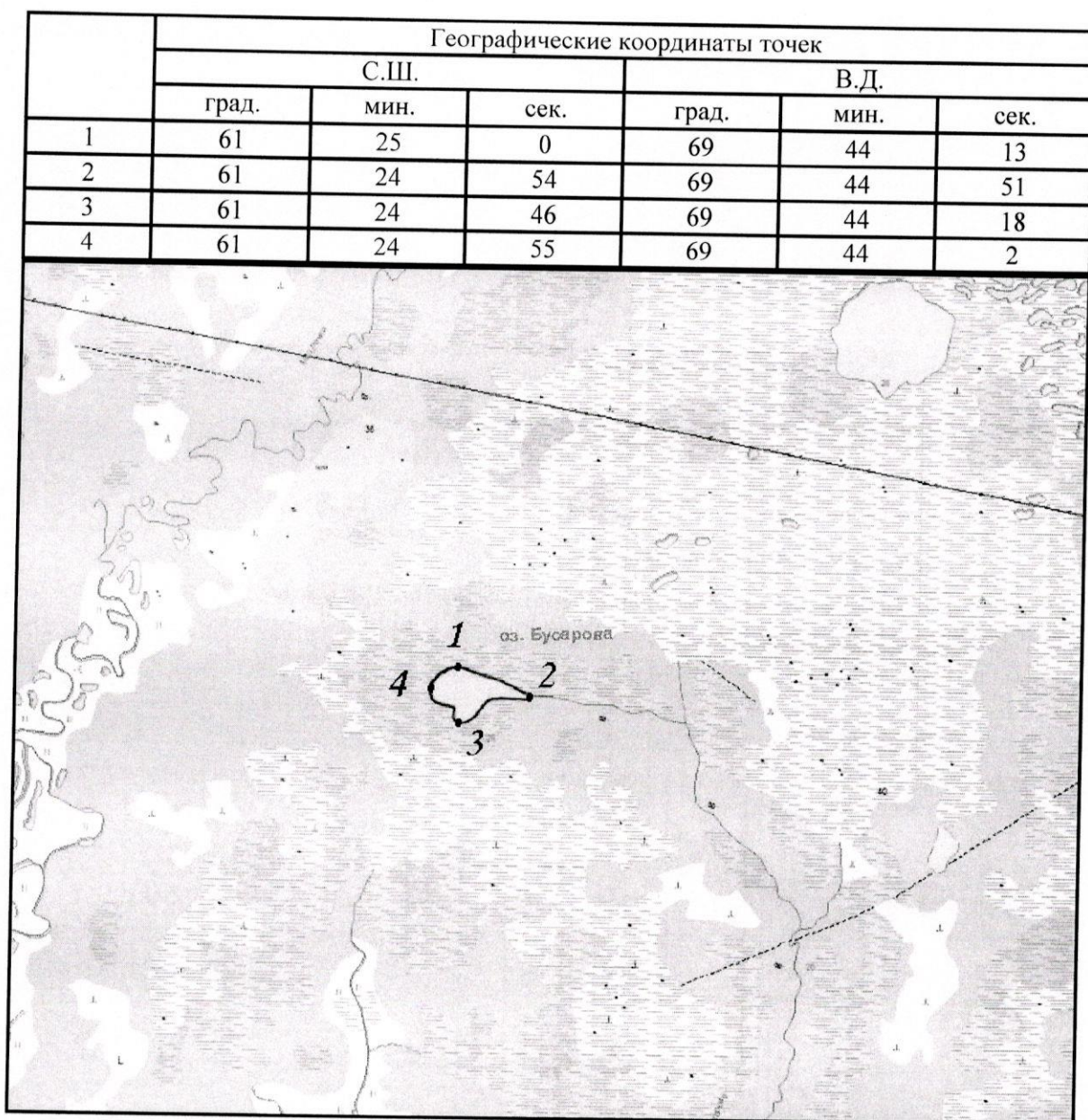
Ответственность сторон.

В случае неисполнения или ненадлежащего исполнения своих обязательств по настоящему Договору стороны несут ответственность в соответствии с законодательством Российской Федерации положениями договора пользования рыбоводным участком.

Стороны не несут ответственность за ненадлежащее исполнение своих обязательств по Договору пользования рыбноводным участком, если это явилось следствием наступления обстоятельств непреодолимой силы, которые включают, в частности, землетрясение, наводнение и аналогичные стихийные бедствия, иные чрезвычайные ситуации, а также в случае причинения вреда третьими лицами, установленного актом уполномоченного органа государственной власти. О наступлении обстоятельств непреодолимой силы заинтересованная Сторона должна незамедлительно, письменно уведомить другую Сторону с представлением документов, подтверждающих наступление таких обстоятельств, их непреодолимость для заинтересованной Стороны и безусловность их влияния на неисполнение заинтересованной Стороной своих обязательств по Договору пользования рыбноводным участком. В отсутствие подобного уведомления, заинтересованная Сторона не вправе ссылаться на наступление обстоятельств непреодолимой силы.

Лица, виновные в нарушении законодательства Российской Федерации, регулирующего отношения в области аквакультуры (рыбоводства), несут уголовную, административную, иную ответственность в соответствии с законодательством Российской Федерации.



**Схема рыбоводного участка с указанием границ****озеро Бусарова  
Ханты-Мансийский район****Условные обозначения:**

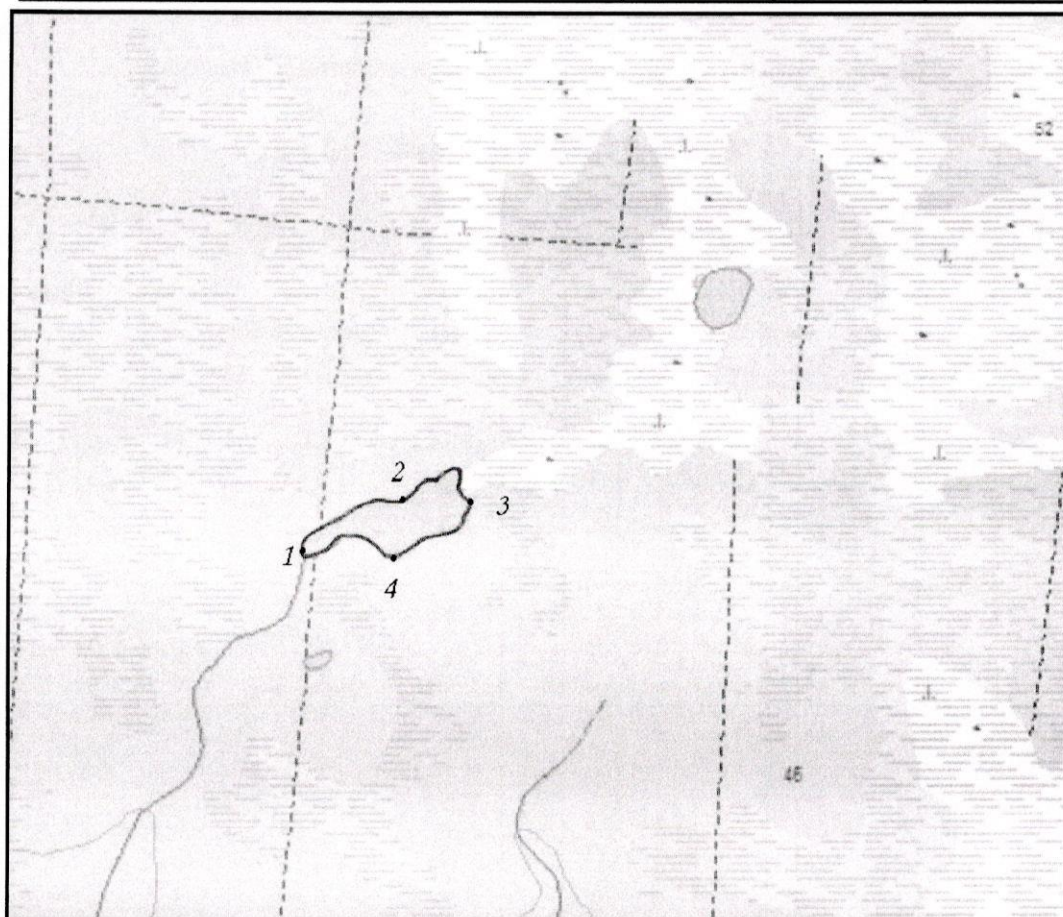
— Граница рыбоводного участка

**Границы рыбоводного участка включают в себя всю акваторию озера Бусарова, точки 1, 2, 3, 4 соединены по береговой линии.**

**Схема рыбоводного участка с указанием границ****СХЕМА ВОДНОГО ОБЪЕКТА**

озеро без названия, площадью 12,65 га

	Географические координаты точек					
	С.Ш.			В.Д.		
	град.	мин.	сек.	град.	мин.	сек.
1	60	50	31	69	53	56
2	60	50	41	69	54	22
3	60	50	39	69	54	42
4	60	50	32	69	54	21

**Масштаб 1:20 000****Условные обозначения:**

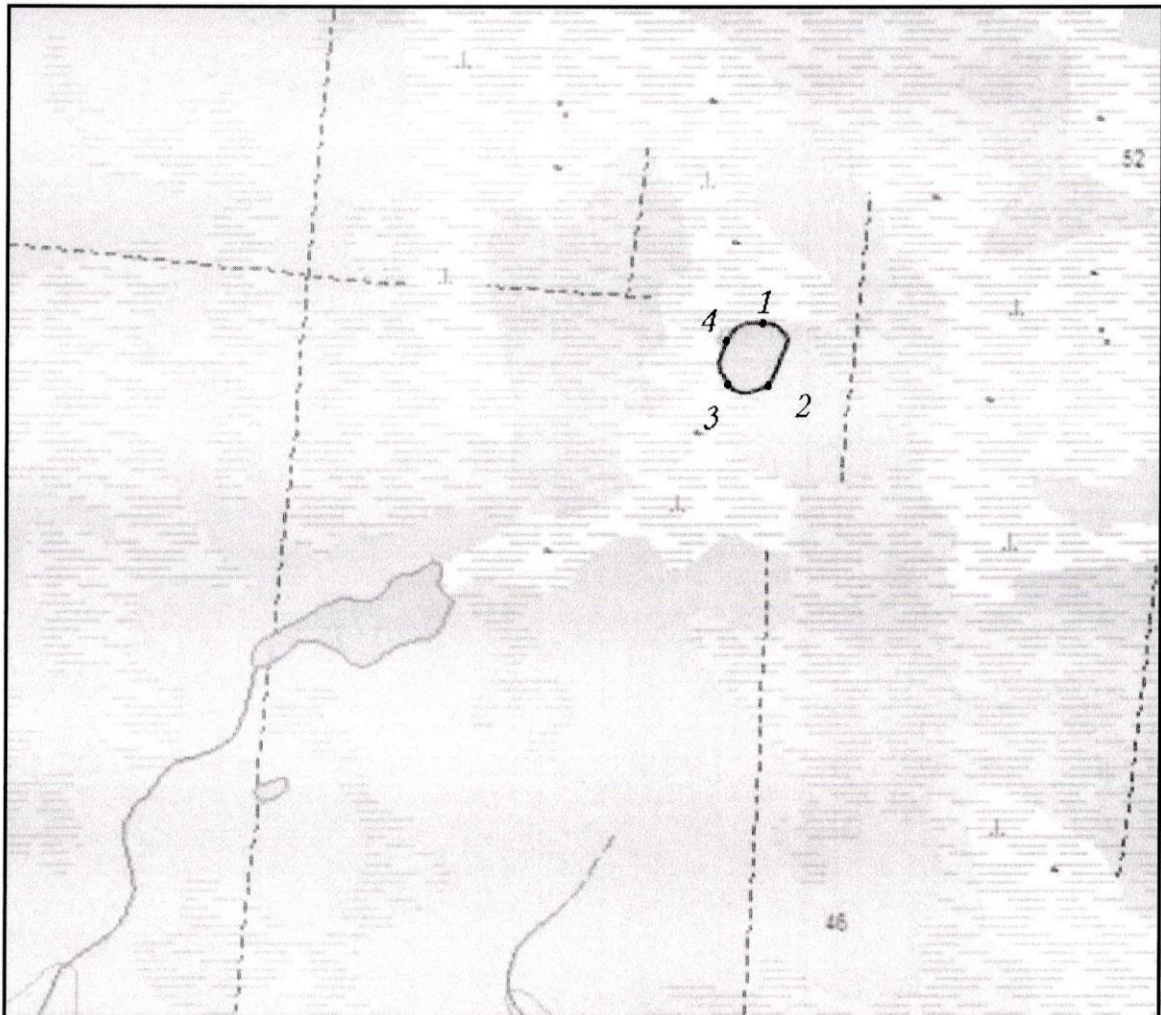
— Граница рыбоводного участка

**Границы рыбоводного участка включают в себя всю акваторию озера б/н**

**Схема рыбоводного участка с указанием границ****СХЕМА ВОДНОГО ОБЪЕКТА**

озеро без названия, площадью 4,55

	Географические координаты точек					
	С.Ш.			В.Д.		
	град.	мин.	сек.	град.	мин.	сек.
1	60	51	16	69	55	48
2	60	51	12	69	55	53
3	60	51	7	69	55	42
4	60	51	13	69	55	40

**Масштаб 1:20 000****Условные обозначения:**

— Граница рыбоводного участка

**Границы рыбоводного участка включают в себя всю акваторию озера б/н**



**Схема рыбоводного участка с указанием границ**  
**СХЕМА ВОДНОГО ОБЪЕКТА**  
 озеро Большой Окуневский Сор  
 Кондинский район  
 Площадь – 215,48 га

	Географические координаты точек					
	С.Ш.			В.Д.		
	град.	мин.	сек.	град.	мин.	сек.
1	60	4	47	69	2	46
2	60	3	52	69	2	6
3	60	3	44	69	1	7
4	60	4	21	69	1	11



**Масштаб 1:55 000**

**Условные обозначения:**

— Граница рыбоводного участка

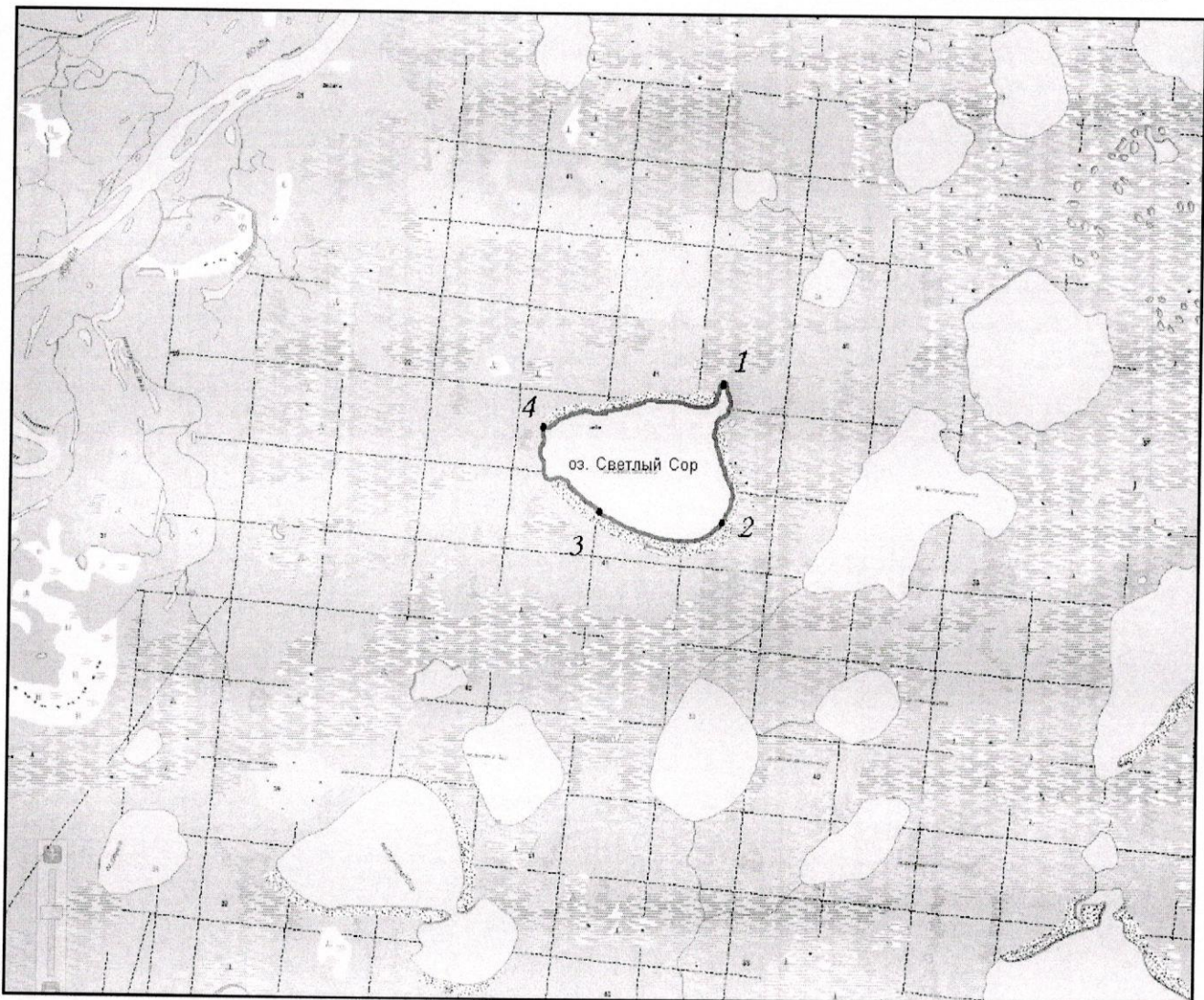
**Текстовое описание:**

Границы рыбоводного участка включают в себя всю акваторию озера Большой Окуневский Сор

**Схема рыбоводного участка с указанием границ**  
**СХЕМА ВОДНОГО ОБЪЕКТА**

озеро Светлый Сор  
Кондинский район  
Площадь – 252,76 га

	Географические координаты точек					
	С.Ш.			В.Д.		
	град.	мин.	сек.	град.	мин.	сек.
1	60	10	28	69	5	44
2	60	9	39	69	5	54
3	60	9	37	69	4	26
4	60	10	5	69	3	36



**Масштаб 1:55 000**

**Условные обозначения:**

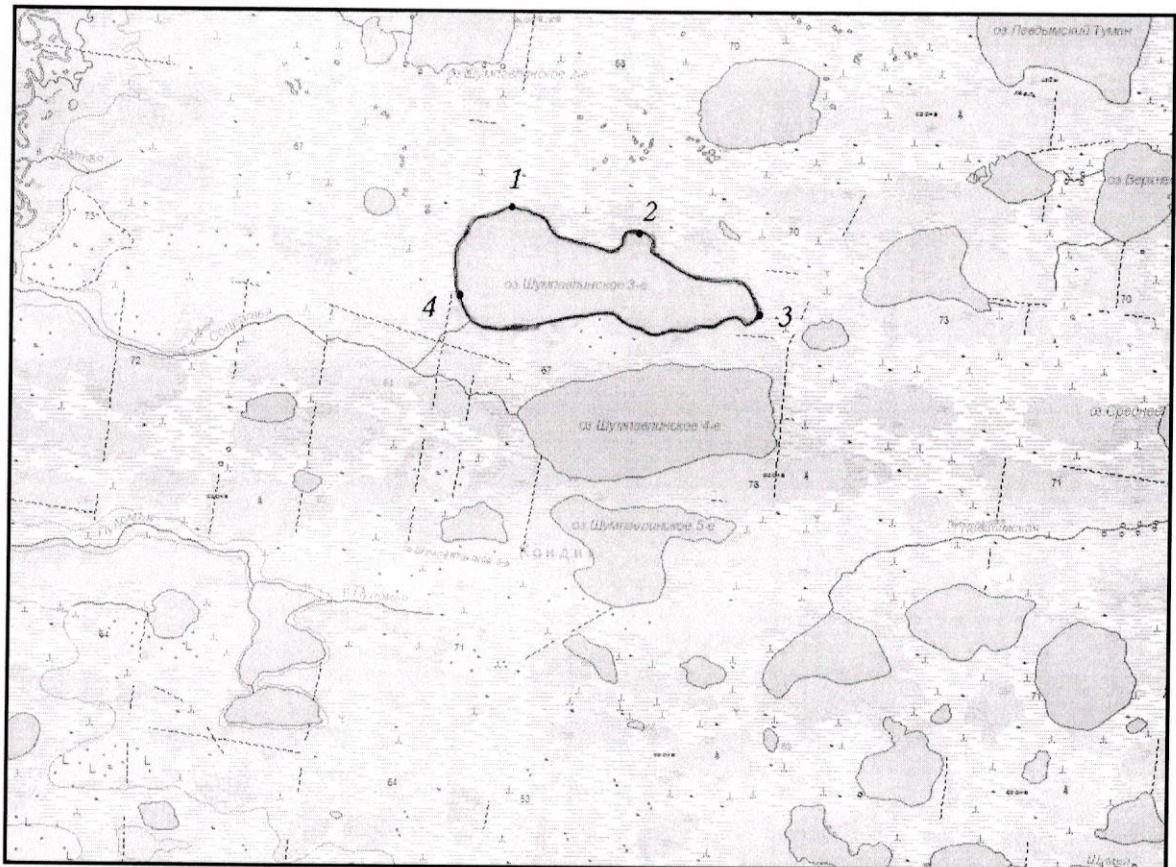
— Граница рыбоводного участка

**Текстовое описание:**

Границы рыбоводного участка включают в себя всю акваторию озера Светлый Сор

**Схема рыбоводного участка с указанием границ**  
**СХЕМА ВОДНОГО ОБЪЕКТА**  
**озеро Шумпавлинское 3-е**  
**Кондинский район**  
 Площадь – 731 га

	Географические координаты точек					
	С.Ш.			В.Д.		
	град.	мин.	сек.	град.	мин.	сек.
1	60	24	29	65	55	9
2	60	24	27	65	57	37
3	60	23	53	66	0	20
4	60	23	47	65	54	12



**Масштаб 1:310 000**

**Условные обозначения:**

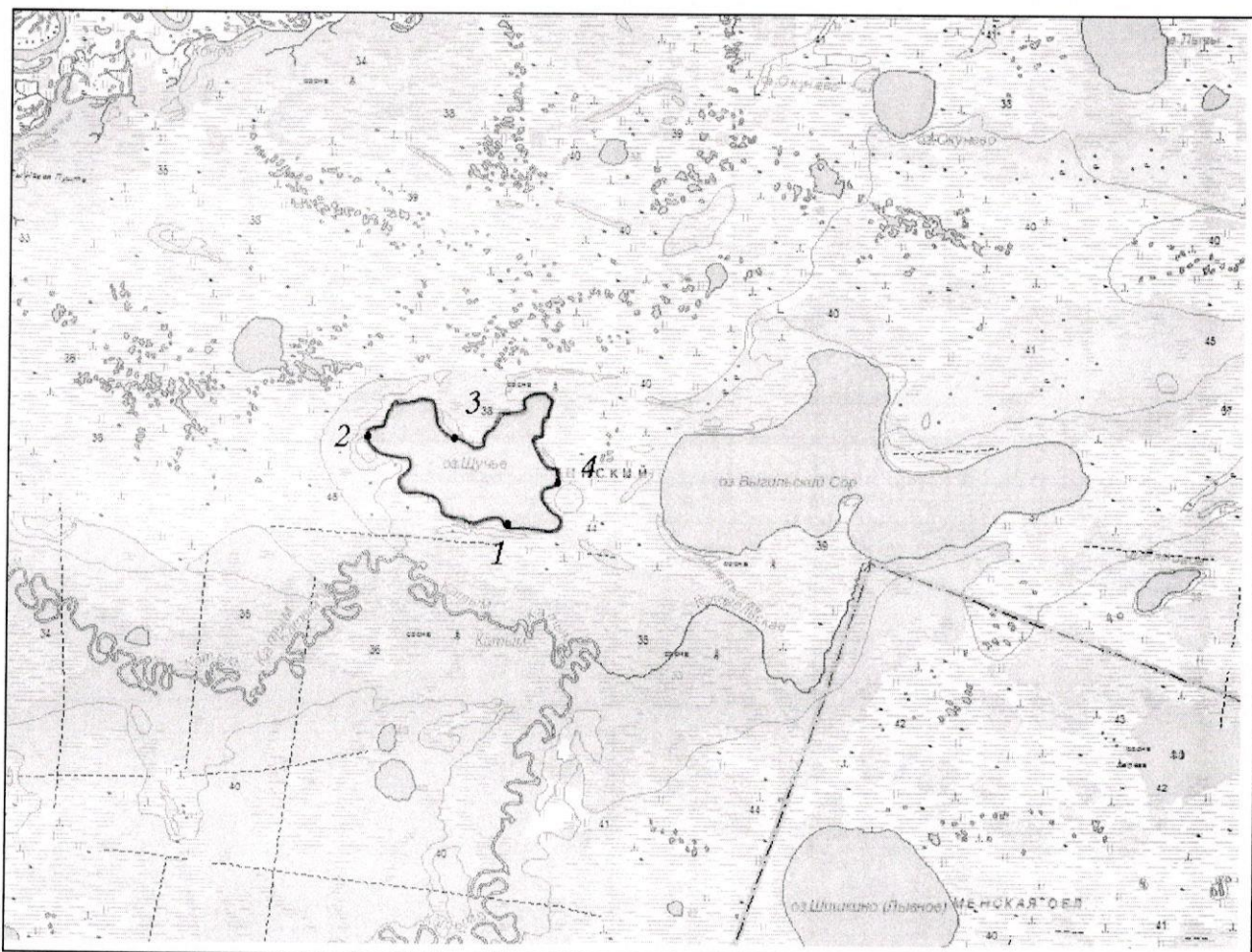
— Граница рыбоводного участка

**Текстовое описание:**

Границы рыбоводного участка включают в себя всю акваторию озера Шумпавлинское 3-е

**Схема рыбоводного участка с указанием границ**  
**СХЕМА ВОДНОГО ОБЪЕКТА**  
**озеро Щучье**  
**Кондинский район**  
 Площадь – 407 га

	Географические координаты точек					
	С.Ш.			В.Д.		
	град.	мин.	сек.	град.	мин.	сек.
1	59	35	13	68	28	13
2	59	35	53	68	25	36
3	59	35	56	68	27	17
4	59	35	40	68	28	57



**Масштаб 1:310 000**

**Условные обозначения:**

— Граница рыбоводного участка

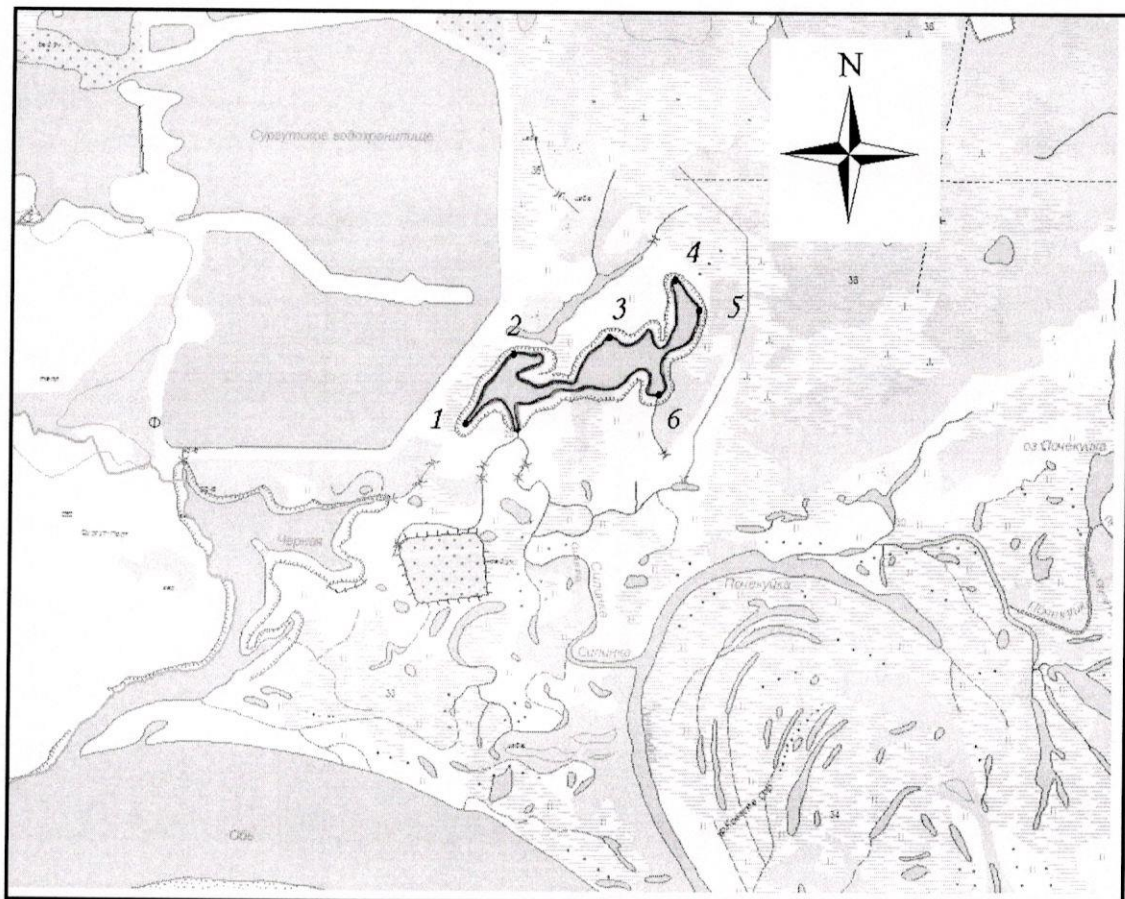
**Текстовое описание:**

Границы рыбоводного участка включают в себя всю акваторию озера Щучье



**Схема рыбоводного участка с указанием границ**  
**СХЕМА ВОДНОГО ОБЪЕКТА**  
**озеро б/н (вблизи Сургутского водохранилища)**  
**г. Сургут**  
**Площадь – 66,2 га**

	Географические координаты точек					
	С.Ш.			В.Д.		
	град.	мин.	сек.	град.	мин.	сек.
1	61	15	57	73	34	19
2	61	16	20	73	34	48
3	61	16	25	73	35	49
4	61	16	42	73	36	30
5	61	16	35	73	36	45
6	61	16	8	73	36	20



**Масштаб 1:40 000**

**Условные обозначения:**

—— Граница рыбоводного участка

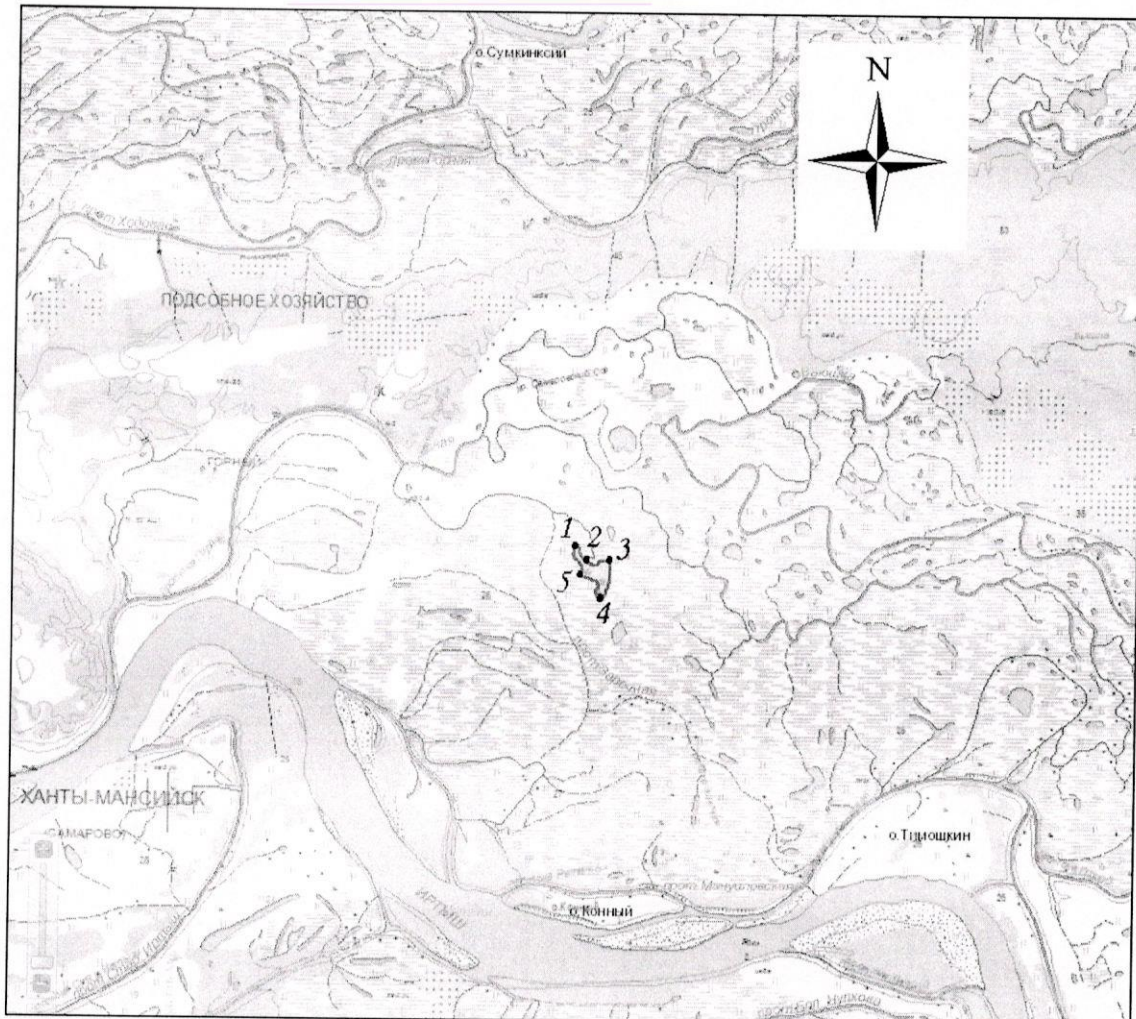
**Текстовое описание:**

Границы рыбоводного участка включают в себя всю акваторию озера б/н

**Схема рыбоводного участка с указанием границ  
СХЕМА ВОДНОГО ОБЪЕКТА**

**озеро б/н  
Ханты-Мансийский район  
Площадь – 19,53 га**

	Географические координаты точек					
	С.Ш.			В.Д.		
	град.	мин.	сек.	град.	мин.	сек.
1	61	0	25	69	12	40
2	61	0	18	69	12	52
3	61	0	19	69	13	18
4	60	59	58	69	13	12
5	61	0	8	69	12	51



**Масштаб 1:80 000**

**Условные обозначения:**

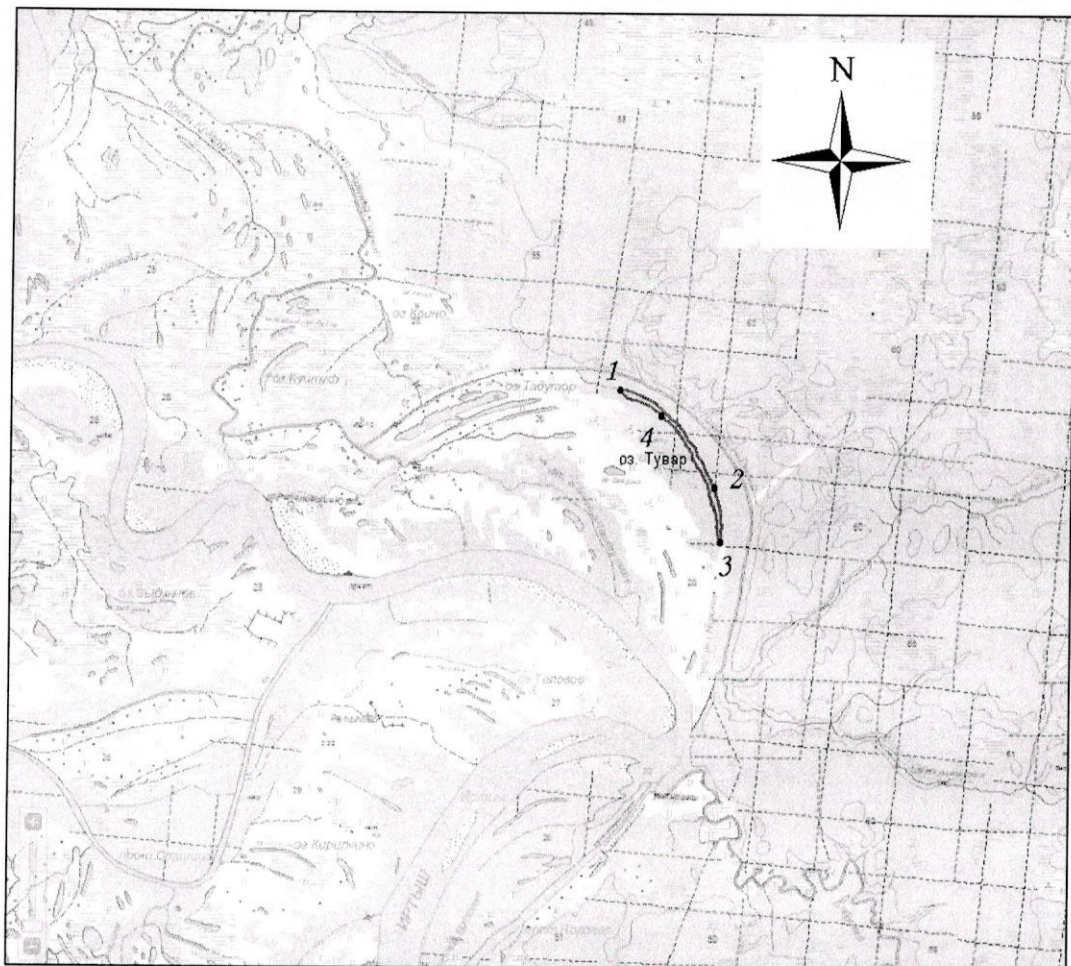
— Граница рыбоводного участка

**Текстовое описание:**

Границы рыбоводного участка включают в себя всю акваторию озера б/н

**Схема рыбоводного участка с указанием границ**  
**СХЕМА ВОДНОГО ОБЪЕКТА**  
**озеро Тувар**  
**Ханты-Мансийский район**  
Площадь – 22,67 га

	Географические координаты точек					
	С.Ш.			В.Д.		
	град.	мин.	сек.	град.	мин.	сек.
1	60	42	37	69	52	39
2	60	41	45	69	54	34
3	60	41	19	69	54	46
4	60	42	25	69	53	28



**Масштаб 1:80 000**

**Условные обозначения:**  
— Граница рыбоводного участка

**Текстовое описание:**  
Границы рыбоводного участка включают в себя всю акваторию озера Тувар