



СХЕМА ГРАНИЦ РЫБОВОДНОГО УЧАСТКА

Наименование
рыбоводного
участка

оз. Малое

Описание границ рыбоводного
участка

Географические координаты точек
(с использованием системы
координат WGS84)

№

точ E (долгота), N (широта)

ки

1. 66°8'14" 55°45'48"

2. 66°7'45" 55°45'35"

3. 66°8'20" 55°45'31"

от т. 1 до т. 2 по береговой линии;

от т. 2 до т. 3 по береговой линии;

от т. 3 до т. 1 по береговой линии

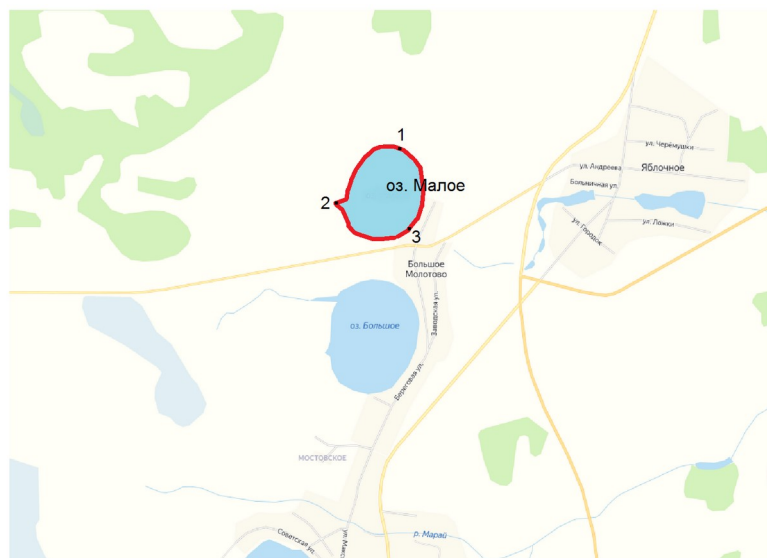
длина (м),
ширина (м),
площадь (га)

Площадь – 16,8 га

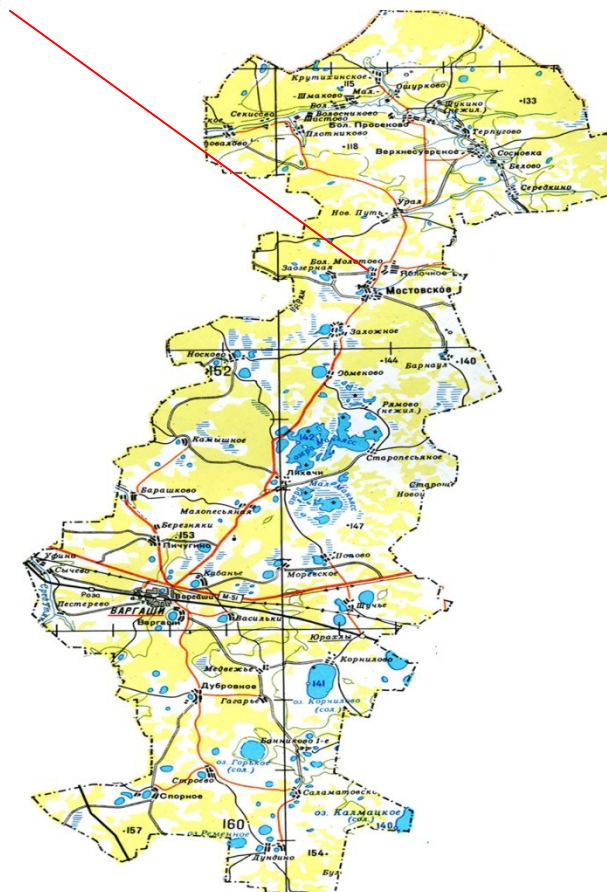
Муниципальное
образование,
вид рыболовства

Варгашинский район


Товарное рыбоводство



оз. Малое



Условные обозначения:

 - Граница рыбоводного участка