



СХЕМА ГРАНИЦ РЫБОВОДНОГО УЧАСТКА

Наименование
рыбоводного
участка

Описание границ
рыбоводного
участка

длина (м),
ширина (м),
площадь (га)

Муниципальное
образование,
вид рыболовства

**оз. Без названия
(северо-восточнее
оз. Пресное)
(оз. Круглое)**

Географические координаты точек
(с использованием системы
координат WGS84)

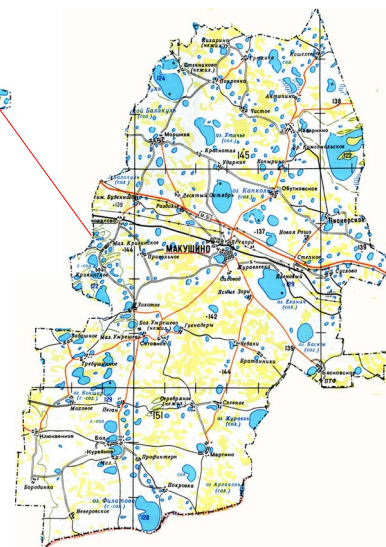
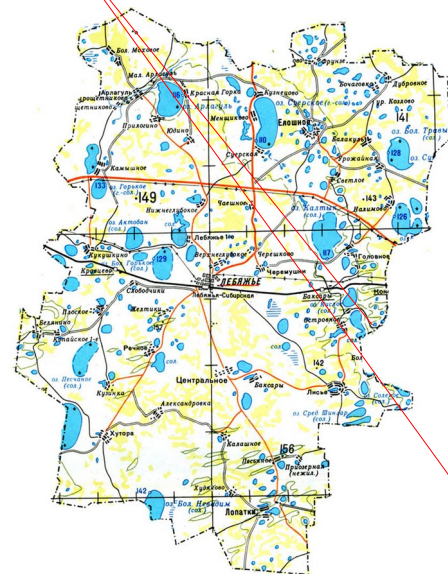
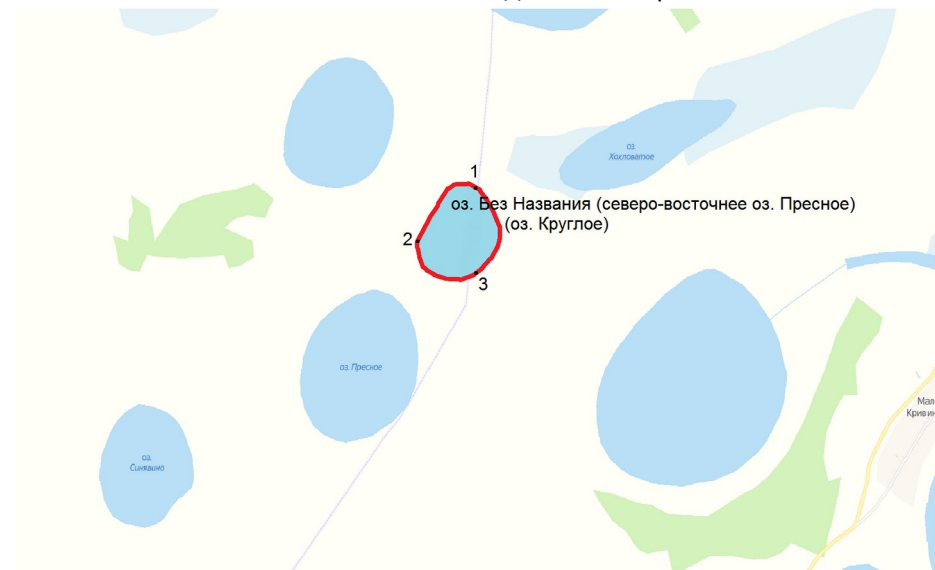
№
точ ки Е (долгота), N (широта)
1. 66°53'20" 55°13'39"
2. 66°53'3" 55°13'30"
3. 66°53'19" 55°13'26"

Площадь – 14,7 га

оз. Без названия
(северо-восточнее
оз. Пресное)(оз. Круглое)

Макушинский/Лебяжьеvский
муниципальный округ
Товарное рыболовство

от т. 1 до т. 2 по береговой линии;
от т. 2 до т. 3 по береговой линии;
от т. 3 до т. 1 по береговой линии



Условные обозначения:



- Граница рыбоводного
участка