

Извещение

о проведении аукциона на право заключения договора пользования рыбоводным участком, расположенным на территории Курганской области, для осуществления аквакультуры (рыбоводства) № 10

1. Предмет аукциона - право на заключение договора пользования рыбоводным участком для осуществления аквакультуры (рыбоводства).

2. Аукцион проводится на основании приказа Нижнеобского территориального управления Росрыболовства от «12» июля 2018 г. № 212-п

3. Организатор аукциона – Нижнеобское территориальное управление Федерального агентства по рыболовству.

Место нахождения – 30 лет Победы, 52, Тюмень, 625016.

Контактные лица – Охман Любовь Николаевна, Киселева Екатерина Евгеньевна.

Адрес электронной почты – vbr@noturfish.ru.

Телефон: 8 (3452) 33-55-62.

4. Аукцион является открытым и проводится в отношении 13 (тринадцати) рыбоводных участков.

Количество лотов – 13 (тринадцать).

5. Сведения о рыбоводных участках:

ЛОТ № 1-К. Рыбоводный участок – озеро Логулово.

Предмет аукциона - право на заключение договора пользования рыбоводным участком для осуществления аквакультуры (рыбоводства).

Границы рыбоводного участка сформированы последовательным соединением точек, указанных в географических координатах (в системе WGS84) - от т. 1 до т. 2 по береговой линии; от т. 2 до т. 3 по береговой линии; от т. 3 до т. 4 по береговой линии; от т. 4 до т. 1 по береговой линии:

т.1 62°19'15" в.д. 56°13'22" с.ш.;

т.2 62°19'26" в.д. 56°13'3" с.ш.;

т.3 62°18'46" в.д. 56°13'3" с.ш.;

т.4 62°18'49" в.д. 56°13'7" с.ш.

Местоположение – Никитинский сельский совет Катайский район Курганской области.

Площадь – 36 га.

Вид водопользования – совместное водопользование.

Вид товарной аквакультуры (товарного рыбоводства) – пастбищная аквакультура.

Начальная цена лота – 288 000 руб.

Шаг аукциона – 14 400 руб.

Размер задатка – 288 000 руб.

Предмет договора - предоставление в пользование рыбоводного участка, расположенного на территории Курганской области для осуществления аквакультуры (рыбоводства).

Срок договора – 25 лет.

В границах рыбоводного участка аквакультура может осуществляться как в отношении одного, так и нескольких видов объектов аквакультуры.

Минимальный ежегодный объем, подлежащий выпуску в водный объект в границах рыбоводного участка объектов аквакультуры, выращиваемых при осуществлении пастбищной аквакультуры не устанавливается.

Минимальный ежегодный объем объектов аквакультуры, выращиваемых при осуществлении пастбищной аквакультуры, подлежащих изъятию из водного объекта в границах рыбоводного участка (минимальный ежегодный объем изъятия объектов пастбищной аквакультуры):

0,9 т/год.

Минимальный ежегодный объем изъятия объектов пастбищной аквакультуры в течение первого периода (цикла) выращивания после первого выпуска объектов аквакультуры с момента заключения договора пользования рыбоводным участком, принимается равным нулю.

Минимальный ежегодный объем подлежащих разведению и (или) содержанию, выращиванию объектов пастбищной аквакультуры исходя из величины минимального ежегодного объема изъятия объектов пастбищной аквакультуры и продолжительности периода (цикла) выращивания – не более 4-х лет, определен исходя из следующих соотношений:

а) с даты заключения договора пользования рыбоводным участком до половины первого периода (цикла) выращивания минимальный ежегодный объем выращивания объектов аквакультуры принимается равным нулю,

б) со второй половины первого периода (цикла) выращивания до конца первого периода (цикла) выращивания минимальный ежегодный объем выращивания объектов аквакультуры принимается равным 50 % от минимального ежегодного объема изъятия объектов пастбищной аквакультуры,

в) с начала второго периода (цикла) выращивания до окончания действия договора пользования рыбоводным участком минимальный ежегодный объем выращивания объектов аквакультуры принимается равным 100 % от минимального ежегодного объема изъятия объектов пастбищной аквакультуры.

Ограничения, связанные с использованием рыбоводного участка – устанавливаются в соответствии с законодательством Российской Федерации.

Схема рыбоводного участка с указанием границ – приложение № 1 к извещению о проведении аукциона.

ЛОТ № 2-К. Рыбоводный участок – озеро Моховое.

Предмет аукциона - право на заключение договора пользования рыбоводным участком для осуществления аквакультуры (рыбоводства).

Границы рыбоводного участка сформированы последовательным соединением точек, указанных в географических координатах (в системе WGS84) - от т. 1 до т. 2 по береговой линии; от т. 2 до т. 3 по береговой линии; от т. 3 до т. 1 по береговой линии:

т.1 64°37'20" в.д. 54°46'12" с.ш.;

т.2 64°37'35" в.д. 54°46'26" с.ш.;

т.3 64°37'18" в.д. 54°46'5" с.ш.

Местоположение – Обанинский сельский совет Куртамышский район Курганской области.

Площадь – 6 га.

Вид водопользования – совместное водопользование.

Вид товарной аквакультуры (товарного рыбоводства) – пастбищная аквакультура.

Начальная цена лота – 48 000 руб.

Шаг аукциона – 2 400 руб.

Размер задатка – 48 000 руб.

Предмет договора - предоставление в пользование рыбоводного участка, расположенного на территории Курганской области для осуществления аквакультуры (рыбоводства).

Срок договора – 25 лет.

В границах рыбоводного участка аквакультура может осуществляться как в отношении одного, так и нескольких видов объектов аквакультуры.

Минимальный ежегодный объем, подлежащий выпуску в водный объект в границах рыбоводного участка объектов аквакультуры, выращиваемых при осуществлении пастбищной аквакультуры не устанавливается.

Минимальный ежегодный объем объектов аквакультуры, выращиваемых при осуществлении пастбищной аквакультуры, подлежащих изъятию из водного объекта в границах рыбоводного участка (минимальный ежегодный объем изъятия объектов пастбищной аквакультуры):

0,15 т/год.

Минимальный ежегодный объем изъятия объектов пастбищной аквакультуры в течение первого периода (цикла) выращивания после первого выпуска объектов аквакультуры с момента заключения договора пользования рыбоводным участком, принимается равным нулю.

Минимальный ежегодный объем подлежащих разведению и (или) содержанию, выращиванию объектов пастбищной аквакультуры исходя из величины минимального ежегодного объема изъятия объектов пастбищной аквакультуры и продолжительности периода (цикла) выращивания – не более 4-х лет, определен исходя из следующих соотношений:

а) с даты заключения договора пользования рыбоводным участком до половины первого периода (цикла) выращивания минимальный ежегодный объем выращивания объектов аквакультуры принимается равным нулю,

б) со второй половины первого периода (цикла) выращивания до конца первого периода (цикла) выращивания минимальный ежегодный объем выращивания объектов аквакультуры принимается равным 50 % от минимального ежегодного объема изъятия объектов пастбищной аквакультуры,

в) с начала второго периода (цикла) выращивания до окончания действия договора пользования рыбоводным участком минимальный ежегодный объем выращивания объектов аквакультуры принимается равным 100 % от минимального ежегодного объема изъятия объектов пастбищной аквакультуры.

Ограничения, связанные с использованием рыбоводного участка – устанавливаются в соответствии с законодательством Российской Федерации.

Схема рыбоводного участка с указанием границ – приложение № 2 к извещению о проведении аукциона.

ЛОТ № 3-К. Рыбоводный участок – озеро Макарово.

Предмет аукциона - право на заключение договора пользования рыбоводным участком для осуществления аквакультуры (рыбоводства).

Границы рыбоводного участка сформированы последовательным соединением точек, указанных в географических координатах (в системе WGS84) - от т. 1 до т. 2 по береговой линии; от т. 2 до т. 3 по береговой линии; от т. 3 до т. 1 по береговой линии:

т.1 64°19'49" в.д. 55°3'1" с.ш.;

т.2 64°19'58" в.д. 55°2'47" с.ш.;

т.3 64°19'35" в.д. 55°2'51" с.ш.

Местоположение – Пепелинский сельский совет Куртамышский район Курганской области.

Площадь – 17 га.

Вид водопользования – совместное водопользование.

Вид товарной аквакультуры (товарного рыбоводства) – пастбищная аквакультура.

Начальная цена лота – 136 000 руб.

Шаг аукциона – 6 800 руб.

Размер задатка – 136 000 руб.

Предмет договора - предоставление в пользование рыбоводного участка, расположенного на территории Курганской области для осуществления аквакультуры (рыбоводства).

Срок договора – 25 лет.

В границах рыбоводного участка аквакультура может осуществляться как в отношении одного, так и нескольких видов объектов аквакультуры.

Минимальный ежегодный объем, подлежащий выпуску в водный объект в границах рыбоводного участка объектов аквакультуры, выращиваемых при осуществлении пастбищной аквакультуры не устанавливается.

Минимальный ежегодный объем объектов аквакультуры, выращиваемых при осуществлении пастбищной аквакультуры, подлежащих изъятию из водного объекта в границах рыбоводного участка (минимальный ежегодный объем изъятия объектов пастбищной аквакультуры):

0,425 т/год.

Минимальный ежегодный объем изъятия объектов пастбищной аквакультуры в течение первого периода (цикла) выращивания после первого выпуска объектов аквакультуры с момента заключения договора пользования рыбоводным участком, принимается равным нулю.

Минимальный ежегодный объем подлежащих разведению и (или) содержанию, выращиванию объектов пастбищной аквакультуры исходя из величины минимального ежегодного объема изъятия объектов пастбищной аквакультуры и продолжительности периода (цикла) выращивания – не более 4-х лет, определен исходя из следующих соотношений:

а) с даты заключения договора пользования рыбоводным участком до половины первого периода (цикла) выращивания минимальный ежегодный объем выращивания объектов аквакультуры принимается равным нулю,

б) со второй половины первого периода (цикла) выращивания до конца первого периода (цикла) выращивания минимальный ежегодный объем выращивания объектов аквакультуры принимается равным 50 % от минимального ежегодного объема изъятия объектов пастбищной аквакультуры,

в) с начала второго периода (цикла) выращивания до окончания действия договора пользования рыбоводным участком минимальный ежегодный объем выращивания объектов аквакультуры принимается равным 100 % от минимального ежегодного объема изъятия объектов пастбищной аквакультуры.

Ограничения, связанные с использованием рыбоводного участка – устанавливаются в соответствии с законодательством Российской Федерации.

Схема рыбоводного участка с указанием границ – приложение № 3 к извещению о проведении аукциона.

ЛОТ № 4-К. Рыбоводный участок – озеро Новображное.

Предмет аукциона - право на заключение договора пользования рыбоводным участком для осуществления аквакультуры (рыбоводства).

Границы рыбоводного участка сформированы последовательным соединением точек, указанных в географических координатах (в системе WGS84) - от т. 1 до т. 2 по береговой линии; от т. 2 до т. 3 по береговой линии; от т. 3 до т. 1 по береговой линии:

т.1 64°9'50" в.д. 55°6'7" с.ш.;

т.2 64°9'57" в.д. 55°5'55" с.ш.;

т.3 64°9'36" в.д. 55°5'54" с.ш.

Местоположение – Пепелинский сельский совет Куртамышский район Курганской области.

Площадь – 16 га.

Вид водопользования – совместное водопользование.

Вид товарной аквакультуры (товарного рыбоводства) – пастбищная аквакультура.

Начальная цена лота – 128 000 руб.

Шаг аукциона – 6 400 руб.

Размер задатка – 128 000 руб.

Предмет договора - предоставление в пользование рыбоводного участка, расположенного на территории Курганской области для осуществления аквакультуры (рыбоводства).

Срок договора – 25 лет.

В границах рыбоводного участка аквакультура может осуществляться как в отношении одного, так и нескольких видов объектов аквакультуры.

Минимальный ежегодный объем, подлежащий выпуску в водный объект в границах рыбоводного участка объектов аквакультуры, выращиваемых при осуществлении пастбищной аквакультуры не устанавливается.

Минимальный ежегодный объем объектов аквакультуры, выращиваемых при осуществлении пастбищной аквакультуры, подлежащих изъятию из водного объекта в границах рыбоводного участка (минимальный ежегодный объем изъятия объектов пастбищной аквакультуры):

0,4 т/год.

Минимальный ежегодный объем изъятия объектов пастбищной аквакультуры в течение первого периода (цикла) выращивания после первого выпуска объектов аквакультуры с момента заключения договора пользования рыбоводным участком, принимается равным нулю.

Минимальный ежегодный объем подлежащих разведению и (или) содержанию, выращиванию объектов пастбищной аквакультуры исходя из величины минимального ежегодного объема изъятия объектов пастбищной аквакультуры и продолжительности периода (цикла) выращивания – не более 4-х лет, определен исходя из следующих соотношений:

а) с даты заключения договора пользования рыбоводным участком до половины первого периода (цикла) выращивания минимальный ежегодный объем выращивания объектов аквакультуры принимается равным нулю,

б) со второй половины первого периода (цикла) выращивания до конца первого периода (цикла) выращивания минимальный ежегодный объем выращивания объектов аквакультуры принимается равным 50 % от минимального ежегодного объема изъятия объектов пастбищной аквакультуры,

в) с начала второго периода (цикла) выращивания до окончания действия договора пользования рыбоводным участком минимальный ежегодный объем выращивания

объектов аквакультуры принимается равным 100 % от минимального ежегодного объема изъятия объектов пастбищной аквакультуры.

Ограничения, связанные с использованием рыбоводного участка – устанавливаются в соответствии с законодательством Российской Федерации.

Схема рыбоводного участка с указанием границ – приложение № 4 к извещению о проведении аукциона.

ЛОТ № 5-К. Рыбоводный участок – озеро Топорково.

Предмет аукциона - право на заключение договора пользования рыбоводным участком для осуществления аквакультуры (рыбоводства).

Границы рыбоводного участка сформированы последовательным соединением точек, указанных в географических координатах (в системе WGS 84) - от т. 1 до т. 2 по береговой линии; от т. 2 до т. 3 по береговой линии; от т. 3 до т. 1 по береговой линии:

т.1 66°43'36" в.д. 55°33'18" с.ш.;

т.2 66°43'53" в.д. 55°32'56" с.ш.;

т.3 66°43'16" в.д. 55°33'1" с.ш.

Местоположение – Елошанский сельский совет Лебяжьевский район Курганской области.

Площадь – 49 га.

Вид водопользования – совместное водопользование.

Вид товарной аквакультуры (товарного рыбоводства) – пастбищная аквакультура.

Начальная цена лота – 392 000 руб.

Шаг аукциона – 19 600 руб.

Размер задатка – 392 000 руб.

Предмет договора - предоставление в пользование рыбоводного участка, расположенного на территории Курганской области для осуществления аквакультуры (рыбоводства).

Срок договора – 25 лет.

В границах рыбоводного участка аквакультура может осуществляться как в отношении одного, так и нескольких видов объектов аквакультуры.

Минимальный ежегодный объем, подлежащий выпуску в водный объект в границах рыбоводного участка объектов аквакультуры, выращиваемых при осуществлении пастбищной аквакультуры не устанавливается.

Минимальный ежегодный объем объектов аквакультуры, выращиваемых при осуществлении пастбищной аквакультуры, подлежащих изъятию из водного объекта в границах рыбоводного участка (минимальный ежегодный объем изъятия объектов пастбищной аквакультуры):

1,225 т/год.

Минимальный ежегодный объем изъятия объектов пастбищной аквакультуры в течение первого периода (цикла) выращивания после первого выпуска объектов аквакультуры с момента заключения договора пользования рыбоводным участком, принимается равным нулю.

Минимальный ежегодный объем подлежащих разведению и (или) содержанию, выращиванию объектов пастбищной аквакультуры исходя из величины минимального ежегодного объема изъятия объектов пастбищной аквакультуры и продолжительности периода (цикла) выращивания – не более 4-х лет, определен исходя из следующих соотношений:

а) с даты заключения договора пользования рыбоводным участком до половины первого периода (цикла) выращивания минимальный ежегодный объем выращивания объектов аквакультуры принимается равным нулю,

б) со второй половины первого периода (цикла) выращивания до конца первого периода (цикла) выращивания минимальный ежегодный объем выращивания объектов аквакультуры принимается равным 50 % от минимального ежегодного объема изъятия объектов пастбищной аквакультуры,

в) с начала второго периода (цикла) выращивания до окончания действия договора пользования рыбоводным участком минимальный ежегодный объем выращивания объектов аквакультуры принимается равным 100 % от минимального ежегодного объема изъятия объектов пастбищной аквакультуры.

Ограничения, связанные с использованием рыбоводного участка – устанавливаются в соответствии с законодательством Российской Федерации.

Схема рыбоводного участка с указанием границ – приложение № 5 к извещению о проведении аукциона.

ЛОТ № 6-К. Рыбоводный участок – озеро Шуруп.

Предмет аукциона - право на заключение договора пользования рыбоводным участком для осуществления аквакультуры (рыбоводства).

Границы рыбоводного участка сформированы последовательным соединением точек, указанных в географических координатах (в системе WGS 84) - от т. 1 до т. 2 по береговой линии; от т. 2 до т. 3 по береговой линии; от т. 3 до т. 1 по береговой линии:

т.1 66°13'56" в.д. 55°18'33" с.ш.;

т.2 66°13'59" в.д. 55°18'17" с.ш.;

т.3 66°13'19" в.д. 55°18'20" с.ш.

Местоположение – Камышинский сельский совет Лебяжьеvский район Курганской области.

Площадь – 38 га.

Вид водопользования – совместное водопользование.

Вид товарной аквакультуры (товарного рыбоводства) – пастбищная аквакультура.

Начальная цена лота – 304 000 руб.

Шаг аукциона – 15 200 руб.

Размер задатка – 304 000 руб.

Предмет договора - предоставление в пользование рыбоводного участка, расположенного на территории Курганской области для осуществления аквакультуры (рыбоводства).

Срок договора – 25 лет.

В границах рыбоводного участка аквакультура может осуществляться как в отношении одного, так и нескольких видов объектов аквакультуры.

Минимальный ежегодный объем, подлежащий выпуску в водный объект в границах рыбоводного участка объектов аквакультуры, выращиваемых при осуществлении пастбищной аквакультуры не устанавливается.

Минимальный ежегодный объем объектов аквакультуры, выращиваемых при осуществлении пастбищной аквакультуры, подлежащих изъятию из водного объекта в границах рыбоводного участка (минимальный ежегодный объем изъятия объектов пастбищной аквакультуры):

0,95 т/год.

Минимальный ежегодный объем изъятия объектов пастбищной аквакультуры в течение первого периода (цикла) выращивания после первого выпуска объектов

аквакультуры с момента заключения договора пользования рыбоводным участком, принимается равным нулю.

Минимальный ежегодный объем подлежащих разведению и (или) содержанию, выращиванию объектов пастбищной аквакультуры исходя из величины минимального ежегодного объема изъятия объектов пастбищной аквакультуры и продолжительности периода (цикла) выращивания – не более 4-х лет, определен исходя из следующих соотношений:

а) с даты заключения договора пользования рыбоводным участком до половины первого периода (цикла) выращивания минимальный ежегодный объем выращивания объектов аквакультуры принимается равным нулю,

б) со второй половины первого периода (цикла) выращивания до конца первого периода (цикла) выращивания минимальный ежегодный объем выращивания объектов аквакультуры принимается равным 50 % от минимального ежегодного объема изъятия объектов пастбищной аквакультуры,

в) с начала второго периода (цикла) выращивания до окончания действия договора пользования рыбоводным участком минимальный ежегодный объем выращивания объектов аквакультуры принимается равным 100 % от минимального ежегодного объема изъятия объектов пастбищной аквакультуры.

Ограничения, связанные с использованием рыбоводного участка – устанавливаются в соответствии с законодательством Российской Федерации.

Схема рыбоводного участка с указанием границ – приложение № 6 к извещению о проведении аукциона.

ЛОТ № 7-К. Рыбоводный участок – озеро Плоское.

Предмет аукциона - право на заключение договора пользования рыбоводным участком для осуществления аквакультуры (рыбоводства).

Границы рыбоводного участка сформированы последовательным соединением точек, указанных в географических координатах (в системе WGS 84) - от т. 1 до т. 2 по береговой линии; от т. 2 до т. 3 по береговой линии; от т. 3 до т. 1 по береговой линии:

т.1 66°15'35" в.д. 55°15'16" с.ш.;

т.2 66°16'7" в.д. 55°14'53" с.ш.;

т.3 66°15'6" в.д. 55°14'47" с.ш.

Местоположение – Плосковский сельский совет Лебяжьевский район Курганской области.

Площадь – 112 га.

Вид водопользования – совместное водопользование.

Вид товарной аквакультуры (товарного рыбоводства) – пастбищная аквакультура.

Начальная цена лота – 896 000 руб.

Шаг аукциона – 44 800 руб.

Размер задатка – 896 000 руб.

Предмет договора - предоставление в пользование рыбоводного участка, расположенного на территории Курганской области для осуществления аквакультуры (рыбоводства).

Срок договора – 25 лет.

В границах рыбоводного участка аквакультура может осуществляться как в отношении одного, так и нескольких видов объектов аквакультуры.

Минимальный ежегодный объем, подлежащий выпуску в водный объект в границах рыбоводного участка объектов аквакультуры, выращиваемых при осуществлении пастбищной аквакультуры не устанавливается.

Минимальный ежегодный объем объектов аквакультуры, выращиваемых при осуществлении пастбищной аквакультуры, подлежащих изъятию из водного объекта в границах рыбоводного участка (минимальный ежегодный объем изъятия объектов пастбищной аквакультуры):

2,8 т/год.

Минимальный ежегодный объем изъятия объектов пастбищной аквакультуры в течение первого периода (цикла) выращивания после первого выпуска объектов аквакультуры с момента заключения договора пользования рыбоводным участком, принимается равным нулю.

Минимальный ежегодный объем подлежащих разведению и (или) содержанию, выращиванию объектов пастбищной аквакультуры исходя из величины минимального ежегодного объема изъятия объектов пастбищной аквакультуры и продолжительности периода (цикла) выращивания – не более 4-х лет, определен исходя из следующих соотношений:

а) с даты заключения договора пользования рыбоводным участком до половины первого периода (цикла) выращивания минимальный ежегодный объем выращивания объектов аквакультуры принимается равным нулю,

б) со второй половины первого периода (цикла) выращивания до конца первого периода (цикла) выращивания минимальный ежегодный объем выращивания объектов аквакультуры принимается равным 50 % от минимального ежегодного объема изъятия объектов пастбищной аквакультуры,

в) с начала второго периода (цикла) выращивания до окончания действия договора пользования рыбоводным участком минимальный ежегодный объем выращивания объектов аквакультуры принимается равным 100 % от минимального ежегодного объема изъятия объектов пастбищной аквакультуры.

Ограничения, связанные с использованием рыбоводного участка – устанавливаются в соответствии с законодательством Российской Федерации.

Схема рыбоводного участка с указанием границ – приложение № 7 к извещению о проведении аукциона.

ЛОТ № 8-К. Рыбоводный участок – озеро Слободчики.

Предмет аукциона - право на заключение договора пользования рыбоводным участком для осуществления аквакультуры (рыбоводства).

Границы рыбоводного участка сформированы последовательным соединением точек, указанных в географических координатах (в системе WGS 84) - от т. 1 до т. 2 по береговой линии; от т. 2 до т. 3 по береговой линии; от т. 3 до т. 1 по береговой линии:

т.1 66°19'49" в.д. 55°16'18" с.ш.;

т.2 66°20'6" в.д. 55°16'5" с.ш.;

т.3 66°19'32" в.д. 55°16'2" с.ш.

Местоположение – Плосковский сельский совет Лебяжьевский район Курганской области.

Площадь – 30 га.

Вид водопользования – совместное водопользование.

Вид товарной аквакультуры (товарного рыбоводства) – пастбищная аквакультура.

Начальная цена лота – 240 000 руб.

Шаг аукциона – 12 000 руб.

Размер задатка – 240 000 руб.

Предмет договора - предоставление в пользование рыбоводного участка, расположенного на территории Курганской области для осуществления аквакультуры (рыбоводства).

Срок договора – 25 лет.

В границах рыбоводного участка аквакультура может осуществляться как в отношении одного, так и нескольких видов объектов аквакультуры.

Минимальный ежегодный объем, подлежащий выпуску в водный объект в границах рыбоводного участка объектов аквакультуры, выращиваемых при осуществлении пастбищной аквакультуры не устанавливается.

Минимальный ежегодный объем объектов аквакультуры, выращиваемых при осуществлении пастбищной аквакультуры, подлежащих изъятию из водного объекта в границах рыбоводного участка (минимальный ежегодный объем изъятия объектов пастбищной аквакультуры):

0,75 т/год.

Минимальный ежегодный объем изъятия объектов пастбищной аквакультуры в течение первого периода (цикла) выращивания после первого выпуска объектов аквакультуры с момента заключения договора пользования рыбоводным участком, принимается равным нулю.

Минимальный ежегодный объем подлежащих разведению и (или) содержанию, выращиванию объектов пастбищной аквакультуры исходя из величины минимального ежегодного объема изъятия объектов пастбищной аквакультуры и продолжительности периода (цикла) выращивания – не более 4-х лет, определен исходя из следующих соотношений:

а) с даты заключения договора пользования рыбоводным участком до половины первого периода (цикла) выращивания минимальный ежегодный объем выращивания объектов аквакультуры принимается равным нулю,

б) со второй половины первого периода (цикла) выращивания до конца первого периода (цикла) выращивания минимальный ежегодный объем выращивания объектов аквакультуры принимается равным 50 % от минимального ежегодного объема изъятия объектов пастбищной аквакультуры,

в) с начала второго периода (цикла) выращивания до окончания действия договора пользования рыбоводным участком минимальный ежегодный объем выращивания объектов аквакультуры принимается равным 100 % от минимального ежегодного объема изъятия объектов пастбищной аквакультуры.

Ограничения, связанные с использованием рыбоводного участка – устанавливаются в соответствии с законодательством Российской Федерации.

Схема рыбоводного участка с указанием границ – приложение № 8 к извещению о проведении аукциона.

ЛОТ № 9-К. Рыбоводный участок – озеро Большой Желтик.

Предмет аукциона - право на заключение договора пользования рыбоводным участком для осуществления аквакультуры (рыбоводства).

Границы рыбоводного участка сформированы последовательным соединением точек, указанных в географических координатах (в системе WGS84) - от т. 1 до т. 2 по береговой линии; от т. 2 до т. 3 по береговой линии; от т. 3 до т. 1 по береговой линии:

т.1 66°21'56" в.д. 55°13'44" с.ш.;

т.2 66°22'10" в.д. 55°13'25" с.ш.;

т.3 66°21'41" в.д. 55°13'30" с.ш.

Местоположение – Речновский сельский совет Лебяжьевский район Курганской области.

Площадь – 33 га.

Вид водопользования – совместное водопользование.

Вид товарной аквакультуры (товарного рыбоводства) – пастбищная аквакультура.

Начальная цена лота – 264 000 руб.

Шаг аукциона – 13 200 руб.

Размер задатка – 264 000 руб.

Предмет договора - предоставление в пользование рыбоводного участка, расположенного на территории Курганской области для осуществления аквакультуры (рыбоводства).

Срок договора – 25 лет.

В границах рыбоводного участка аквакультура может осуществляться как в отношении одного, так и нескольких видов объектов аквакультуры.

Минимальный ежегодный объем, подлежащий выпуску в водный объект в границах рыбоводного участка объектов аквакультуры, выращиваемых при осуществлении пастбищной аквакультуры не устанавливается.

Минимальный ежегодный объем объектов аквакультуры, выращиваемых при осуществлении пастбищной аквакультуры, подлежащих изъятию из водного объекта в границах рыбоводного участка (минимальный ежегодный объем изъятия объектов пастбищной аквакультуры):

0,825 т/год.

Минимальный ежегодный объем изъятия объектов пастбищной аквакультуры в течение первого периода (цикла) выращивания после первого выпуска объектов аквакультуры с момента заключения договора пользования рыбоводным участком, принимается равным нулю.

Минимальный ежегодный объем подлежащих разведению и (или) содержанию, выращиванию объектов пастбищной аквакультуры исходя из величины минимального ежегодного объема изъятия объектов пастбищной аквакультуры и продолжительности периода (цикла) выращивания – не более 4-х лет, определен исходя из следующих соотношений:

а) с даты заключения договора пользования рыбоводным участком до половины первого периода (цикла) выращивания минимальный ежегодный объем выращивания объектов аквакультуры принимается равным нулю,

б) со второй половины первого периода (цикла) выращивания до конца первого периода (цикла) выращивания минимальный ежегодный объем выращивания объектов аквакультуры принимается равным 50 % от минимального ежегодного объема изъятия объектов пастбищной аквакультуры,

в) с начала второго периода (цикла) выращивания до окончания действия договора пользования рыбоводным участком минимальный ежегодный объем выращивания объектов аквакультуры принимается равным 100 % от минимального ежегодного объема изъятия объектов пастбищной аквакультуры.

Ограничения, связанные с использованием рыбоводного участка – устанавливаются в соответствии с законодательством Российской Федерации.

Схема рыбоводного участка с указанием границ – приложение № 9 к извещению о проведении аукциона.

ЛОТ № 10-К. Рыбоводный участок – озеро Семино.

Предмет аукциона - право на заключение договора пользования рыбоводным участком для осуществления аквакультуры (рыбоводства).

Границы рыбоводного участка сформированы последовательным соединением точек, указанных в географических координатах (в системе WGS84) - от т. 1 до т. 2 по береговой линии; от т. 2 до т. 3 по береговой линии; от т. 3 до т. 1 по береговой линии:

т.1 66°25'5" в.д. 55°14'32" с.ш.;

т.2 66°24'49" в.д. 55°14'22" с.ш.;

т.3 66°24'37" в.д. 55°14'35" с.ш.

Местоположение – Речновский сельский совет Лебяжьеvский район Курганской области.

Площадь – 26 га.

Вид водопользования – совместное водопользование.

Вид товарной аквакультуры (товарного рыбоводства) – пастбищная аквакультура.

Начальная цена лота – 208 000 руб.

Шаг аукциона – 10 400 руб.

Размер задатка – 208 000 руб.

Предмет договора - предоставление в пользование рыбоводного участка, расположенного на территории Курганской области для осуществления аквакультуры (рыбоводства).

Срок договора – 25 лет.

В границах рыбоводного участка аквакультура может осуществляться как в отношении одного, так и нескольких видов объектов аквакультуры.

Минимальный ежегодный объем, подлежащий выпуску в водный объект в границах рыбоводного участка объектов аквакультуры, выращиваемых при осуществлении пастбищной аквакультуры не устанавливается.

Минимальный ежегодный объем объектов аквакультуры, выращиваемых при осуществлении пастбищной аквакультуры, подлежащих изъятию из водного объекта в границах рыбоводного участка (минимальный ежегодный объем изъятия объектов пастбищной аквакультуры):

0,65 т/год.

Минимальный ежегодный объем изъятия объектов пастбищной аквакультуры в течение первого периода (цикла) выращивания после первого выпуска объектов аквакультуры с момента заключения договора пользования рыбоводным участком, принимается равным нулю.

Минимальный ежегодный объем подлежащих разведению и (или) содержанию, выращиванию объектов пастбищной аквакультуры исходя из величины минимального ежегодного объема изъятия объектов пастбищной аквакультуры и продолжительности периода (цикла) выращивания – не более 4-х лет, определен исходя из следующих соотношений:

а) с даты заключения договора пользования рыбоводным участком до половины первого периода (цикла) выращивания минимальный ежегодный объем выращивания объектов аквакультуры принимается равным нулю,

б) со второй половины первого периода (цикла) выращивания до конца первого периода (цикла) выращивания минимальный ежегодный объем выращивания объектов аквакультуры принимается равным 50 % от минимального ежегодного объема изъятия объектов пастбищной аквакультуры,

в) с начала второго периода (цикла) выращивания до окончания действия договора пользования рыбоводным участком минимальный ежегодный объем выращивания объектов аквакультуры принимается равным 100 % от минимального ежегодного объема изъятия объектов пастбищной аквакультуры.

Ограничения, связанные с использованием рыбоводного участка – устанавливаются в соответствии с законодательством Российской Федерации.

Схема рыбоводного участка с указанием границ – приложение № 10 к извещению о проведении аукциона.

ЛОТ № 11 К. Рыбоводный участок - озеро Татарское.

Предмет аукциона - право на заключение договора пользования рыбоводным участком для осуществления пастбищной аквакультуры на территории Курганской области.

Границы рыбоводного участка сформированы последовательным соединением точек, указанных в географических координатах (в системе WGS84) - от т. 1 до т. 2 по береговой линии; от т. 2 до т. 3 по береговой линии; от т. 3 до т. 1 по береговой линии:

т.1 67°15'51" в.д. 55°27'17" с.ш.;

т.2 67°15'59" в.д. 55°26'51" с.ш.;

т.3 67°15'28" в.д. 55°27'1" с.ш.

Местоположение – Казаркинский сельский совет Макушинский район Курганской области.

Площадь – 59 га.

Вид водопользования – совместное водопользование.

Вид товарной аквакультуры (товарного рыбоводства) – пастбищная аквакультура.

Начальная цена лота – 472 000 руб.

Шаг аукциона – 23 600 руб.

Размер задатка – 472 000 руб.

Предмет договора - предоставление в пользование рыбоводного участка, расположенного на территории Курганской области для осуществления пастбищной аквакультуры.

Срок договора – 25 лет.

В границах рыбоводного участка аквакультура может осуществляться как в отношении одного, так и нескольких видов объектов аквакультуры.

Минимальный ежегодный объем, подлежащий выпуску в водный объект в границах рыбоводного участка объектов аквакультуры, выращиваемых при осуществлении пастбищной аквакультуры, не устанавливается.

Минимальный ежегодный объем объектов аквакультуры, выращиваемых при осуществлении пастбищной аквакультуры, подлежащих изъятию из водного объекта в границах рыбоводного участка (минимальный ежегодный объем изъятия объектов пастбищной аквакультуры):

1,475 т/год.

Минимальный ежегодный объем подлежащих разведению и (или) содержанию, выращиванию объектов пастбищной аквакультуры исходя из величины минимального ежегодного объема изъятия объектов пастбищной аквакультуры и продолжительности периода (цикла) выращивания – не более 4-х лет, определен исходя из следующих соотношений:

а) с даты заключения договора пользования рыбоводным участком до половины первого периода (цикла) выращивания минимальный ежегодный объем выращивания объектов аквакультуры принимается равным нулю,

б) со второй половины первого периода (цикла) выращивания до конца первого периода (цикла) выращивания минимальный ежегодный объем выращивания объектов

аквакультуры принимается равным 50 % от минимального ежегодного объема изъятия объектов пастбищной аквакультуры,

в) с начала второго периода (цикла) выращивания до окончания действия договора пользования рыбоводным участком минимальный ежегодный объем выращивания объектов аквакультуры принимается равным 100 % от минимального ежегодного объема изъятия объектов пастбищной аквакультуры.

Ограничения, связанные с использованием рыбоводного участка – устанавливаются в соответствии с законодательством Российской Федерации.

Схема рыбоводного участка с указанием границ – приложение № 11 к извещению о проведении аукциона.

ЛОТ № 12-К. Рыбоводный участок – озеро Утенок.

Предмет аукциона - право на заключение договора пользования рыбоводным участком для осуществления аквакультуры (рыбоводства).

Границы рыбоводного участка сформированы последовательным соединением точек, указанных в географических координатах (в системе WGS 84) - от т. 1 до т. 2 по береговой линии; от т. 2 до т. 3 по береговой линии; от т. 3 до т. 1 по береговой линии:

т.1 67°8'3" в.д. 55°26'31" с.ш.;

т.2 67°8'34" в.д. 55°25'56" с.ш.;

т.3 67°7'37" в.д. 55°26'4" с.ш.

Местоположение – Обутковский сельский совет Макушинский район Курганской области.

Площадь – 188 га.

Вид водопользования – совместное водопользование.

Вид товарной аквакультуры (товарного рыбоводства) – пастбищная аквакультура.

Начальная цена лота – 1 504 000 руб.

Шаг аукциона – 75 200 руб.

Размер задатка – 1 504 000 руб.

Предмет договора - предоставление в пользование рыбоводного участка, расположенного на территории Курганской области для осуществления аквакультуры (рыбоводства).

Срок договора – 25 лет.

В границах рыбоводного участка аквакультура может осуществляться как в отношении одного, так и нескольких видов объектов аквакультуры.

Минимальный ежегодный объем, подлежащий выпуску в водный объект в границах рыбоводного участка объектов аквакультуры, выращиваемых при осуществлении пастбищной аквакультуры не устанавливается.

Минимальный ежегодный объем объектов аквакультуры, выращиваемых при осуществлении пастбищной аквакультуры, подлежащих изъятию из водного объекта в границах рыбоводного участка (минимальный ежегодный объем изъятия объектов пастбищной аквакультуры):

4,7 т/год.

Минимальный ежегодный объем изъятия объектов пастбищной аквакультуры в течение первого периода (цикла) выращивания после первого выпуска объектов аквакультуры с момента заключения договора пользования рыбоводным участком, принимается равным нулю.

Минимальный ежегодный объем подлежащих разведению и (или) содержанию, выращиванию объектов пастбищной аквакультуры исходя из величины минимального ежегодного объема изъятия объектов пастбищной аквакультуры и продолжительности

периода (цикла) выращивания – не более 4-х лет, определен исходя из следующих соотношений:

а) с даты заключения договора пользования рыбоводным участком до половины первого периода (цикла) выращивания минимальный ежегодный объем выращивания объектов аквакультуры принимается равным нулю,

б) со второй половины первого периода (цикла) выращивания до конца первого периода (цикла) выращивания минимальный ежегодный объем выращивания объектов аквакультуры принимается равным 50 % от минимального ежегодного объема изъятия объектов пастбищной аквакультуры,

в) с начала второго периода (цикла) выращивания до окончания действия договора пользования рыбоводным участком минимальный ежегодный объем выращивания объектов аквакультуры принимается равным 100 % от минимального ежегодного объема изъятия объектов пастбищной аквакультуры.

Ограничения, связанные с использованием рыбоводного участка – устанавливаются в соответствии с законодательством Российской Федерации.

Схема рыбоводного участка с указанием границ – приложение № 12 к извещению о проведении аукциона.

ЛОТ № 13-К. Рыбоводный участок – озеро Большой Башалик.

Предмет аукциона - право на заключение договора пользования рыбоводным участком для осуществления аквакультуры (рыбоводства).

Границы рыбоводного участка сформированы последовательным соединением точек, указанных в географических координатах (в системе WGS 84) - от т. 1 до т. 2 по береговой линии; от т. 2 до т. 3 по береговой линии; от т. 3 до т. 1 по береговой линии:

т.1 67°17'54" в.д. 55°31'58" с.ш.;

т.2 67°18'28" в.д. 55°31'53" с.ш.;

т.3 67°18'11" в.д. 55°31'45" с.ш.

Местоположение – Трюхинский сельский совет Макушинский район Курганской области.

Площадь – 28 га.

Вид водопользования – совместное водопользование.

Вид товарной аквакультуры (товарного рыбоводства) – пастбищная аквакультура.

Начальная цена лота – 224 000 руб.

Шаг аукциона – 11 200 руб.

Размер задатка – 224 000 руб.

Предмет договора - предоставление в пользование рыбоводного участка, расположенного на территории Курганской области для осуществления аквакультуры (рыбоводства).

Срок договора – 25 лет.

В границах рыбоводного участка аквакультура может осуществляться как в отношении одного, так и нескольких видов объектов аквакультуры.

Минимальный ежегодный объем, подлежащий выпуску в водный объект в границах рыбоводного участка объектов аквакультуры, выращиваемых при осуществлении пастбищной аквакультуры не устанавливается.

Минимальный ежегодный объем объектов аквакультуры, выращиваемых при осуществлении пастбищной аквакультуры, подлежащих изъятию из водного объекта в границах рыбоводного участка (минимальный ежегодный объем изъятия объектов пастбищной аквакультуры):

0,7 т/год.

Минимальный ежегодный объем изъятия объектов пастбищной аквакультуры в течение первого периода (цикла) выращивания после первого выпуска объектов аквакультуры с момента заключения договора пользования рыбоводным участком, принимается равным нулю.

Минимальный ежегодный объем подлежащих разведению и (или) содержанию, выращиванию объектов пастбищной аквакультуры исходя из величины минимального ежегодного объема изъятия объектов пастбищной аквакультуры и продолжительности периода (цикла) выращивания – не более 4-х лет, определен исходя из следующих соотношений:

а) с даты заключения договора пользования рыбоводным участком до половины первого периода (цикла) выращивания минимальный ежегодный объем выращивания объектов аквакультуры принимается равным нулю,

б) со второй половины первого периода (цикла) выращивания до конца первого периода (цикла) выращивания минимальный ежегодный объем выращивания объектов аквакультуры принимается равным 50 % от минимального ежегодного объема изъятия объектов пастбищной аквакультуры,

в) с начала второго периода (цикла) выращивания до окончания действия договора пользования рыбоводным участком минимальный ежегодный объем выращивания объектов аквакультуры принимается равным 100 % от минимального ежегодного объема изъятия объектов пастбищной аквакультуры.

Ограничения, связанные с использованием рыбоводного участка – устанавливаются в соответствии с законодательством Российской Федерации.

Схема рыбоводного участка с указанием границ – приложение № 13 к извещению о проведении аукциона.

6. Реквизиты для перечисления задатка.

Заявители перечисляют в качестве задатка, в соответствии с извещением о проведении аукциона и документацией об аукционе, денежные средства в валюте Российской Федерации до момента подачи заявки по следующим реквизитам:

Получатель: УФК по Тюменской области (Нижнеобское территориальное управление Федерального агентства по рыболовству, л/с 05671873980)

ИНН получателя 7203191674

КПП получателя 720301001

Банк получателя: Отделение Тюмень г. Тюмень

р/счет 40302810400001000001

БИК банка 047102001

ОКТМО 71701000

КБК 0

В «Назначение платежа» указывается: заявитель, ИНН заявителя, КПП заявителя (при наличии). Задаток для участия в аукционе на право заключения договора пользования рыбоводным участком по лоту № ____.

Размер средств, вносимых в качестве задатка, определен в размере 100% (процентов) начальной цены предмета аукциона (п. 5 извещения о проведении аукциона).

Документ, подтверждающий внесение заявителем задатка, прилагается к заявке об участии в аукционе.

Заявителю, подавшему заявку об участии в аукционе и не допущенному к участию в аукционе, организатор аукциона возвращает внесенный задаток в течение 5 рабочих дней со дня подписания протокола рассмотрения заявок об участии в аукционе.

Участникам, не победившим в аукционе, организатор аукциона возвращает задаток в течение 5 рабочих дней со дня подписания протокола аукциона.

7. Организатор аукциона перечисляет в федеральный бюджет задаток победителя аукциона в течение 3 рабочих дней со дня подписания протокола аукциона и доплату (разница между задатком и окончательной стоимостью предмета аукциона) победителя аукциона в течение 3 рабочих дней со дня ее поступления на счет по следующим реквизитам:

Получатель: УФК по Тюменской области (Нижнеобское территориальное управление Федерального агентства по рыболовству, л/с 04671873980),

ИНН получателя 7203191674,

КПП получателя 720301001,

Банк получателя: Отделение Тюмень г. Тюмень,

БИК банка 047102001,

р/счет 40101810300000010005,

ОКТМО 71701000,

КБК 076 1 12 060 30 01 6000 120.

8. Документация об аукционе представляется организатором аукциона в течение 2-х рабочих дней со дня получения письменного заявления или заявления в электронной форме.

Плата за предоставление документации об аукционе не взимается.

Документация об аукционе представляется исходя из указанного в заявлении способа получения заинтересованного лица: на бумажном носителе - в форме бумажного документа, на электронный адрес - в форме электронного документа.

Представление документации об аукционе до размещения на официальном сайте извещения о проведении аукциона не допускается.

9. Документация об аукционе размещена на официальном сайте организатора аукциона <http://www.noturfish.ru> одновременно с извещением о проведении аукциона. Указанная документация об аукционе доступна для ознакомления без взимания платы.

Информация о проведении аукциона на право заключения договора пользования рыболовным участком размещена на сайте www.torgi.gov.ru.

10. Заявки об участии в аукционе (форма, согласно приложению № 14 к документации об аукционе) принимаются в рабочие дни с 13 июля 2018 г. по 26 сентября 2018 г.

11. Дата и время начала приема заявок об участии в аукционе: 13 июля 2018 г. с 09 ч. 00 мин. (время местное).

12. Дата и время окончания приема заявок об участии в аукционе (последний день приема заявок): 26 сентября 2018 до 18 ч. 00 мин. (время местное).

13. Заявки об участии в аукционе нарочным способом принимаются по адресу: ул. 30 лет Победы, 52, г. Тюмень, 625016.

14. Заявки об участии в аукционе почтовым отправлением направляются на адрес: ул. 30 лет Победы, 52, г. Тюмень, 625016.

15. Заявки об участии в аукционе в форме электронного документа, подписанного усиленной квалифицированной электронной подписью в установленном порядке, направляются на адрес электронной почты: vbr@noturfish.ru.

16. Прием заявок об участии в аукционе прекращается в день, предусмотренный п. 12 извещения о проведении аукциона.

17. Дата, время и место проведения аукциона.

Аукцион проводится 4 октября 2018 г. с 10 ч. 00 мин. (время местное) по адресу: ул. 30 лет Победы, 52, г. Тюмень, 625016.

18. Регистрация участников аукциона проводится в месте проведения аукциона 4 октября 2018 г. с 09 ч.00 мин. до 09 ч. 55 мин. (время местное).

19. Сведения об объектах рыбоводной инфраструктуры - отсутствуют.

Основания и условия, определяющие изъятие объектов аквакультуры из водных объектов в границах рыбоводного участка – в соответствии с действующим законодательством Российской Федерации.

Мероприятия, относящиеся к рыбохозяйственной мелиорации и подлежащие осуществлению рыбоводным хозяйством на рыбоводном участке, подлежат осуществлению в соответствии с требованиями действующего законодательства Российской Федерации.

Рыбоводное хозяйство обязано осуществлять мероприятия по охране окружающей среды, водных объектов и других природных ресурсов – соблюдение законодательства Российской Федерации в области: рыболовства и сохранения водных биологических ресурсов, аквакультуры (рыбоводства), водного, земельного, гражданского, санитарно-ветеринарного, природоохранного. Не допускать ухудшения среды обитания водных биологических ресурсов и других природных ресурсов. В соответствии с действующим законодательством Российской Федерации представлять в установленном порядке отчетность об объеме выпуска объектов аквакультуры и объеме изъятия объектов аквакультуры.

Ответственность сторон.

В случае неисполнения или ненадлежащего исполнения своих обязательств стороны несут ответственность в соответствии с законодательством Российской Федерации и договором пользования рыбоводным участком.

Стороны не несут ответственности за ненадлежащее исполнение своих обязательств по Договору пользования рыбоводным участком, если это явилось следствием наступления обстоятельств непреодолимой силы, которые включают, в частности, землетрясение, наводнение и аналогичные стихийные бедствия, а также иные чрезвычайные ситуации. О наступлении обстоятельств непреодолимой силы заинтересованная Сторона должна незамедлительно, письменно уведомить другую Сторону с представлением документов, подтверждающих наступление таких обстоятельств, их непреодолимость для заинтересованной Стороны и безусловность их влияния на неисполнение заинтересованной Стороной своих обязательств по Договору пользования рыбоводным участком. В отсутствие подобного уведомления, заинтересованная Сторона не вправе ссылаться на наступление обстоятельств непреодолимой силы.

Лица, виновные в нарушении законодательства Российской Федерации, регулирующего отношения в области аквакультуры (рыбоводства), несут уголовную, административную, иную ответственность в соответствии с законодательством Российской Федерации.



Приложение № 1 к извещению о проведении аукциона

СХЕМА ГРАНИЦ РЫБОВОДНОГО УЧАСТКА

Наименование
рыбоводного
участка

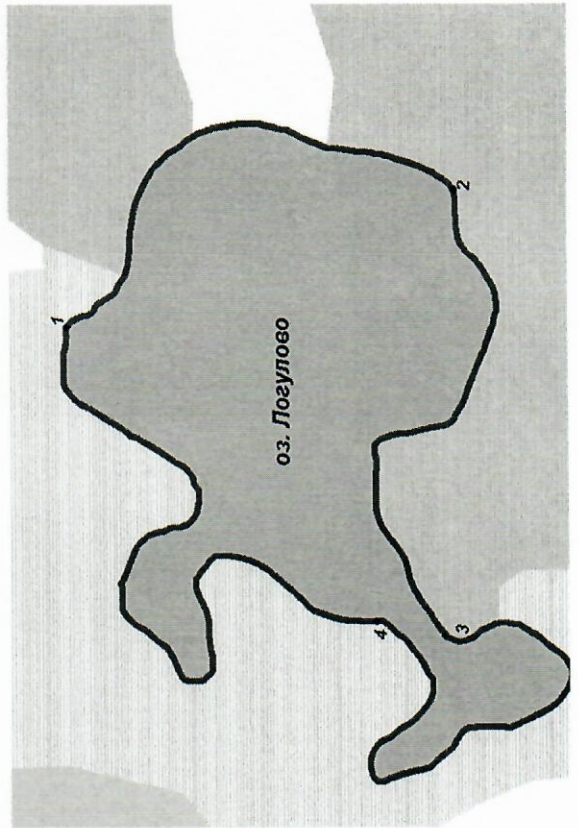
Описание границ
рыбоводного
участка

оз. Логулово

Географические координаты точек
(с использованием системы
координат WGS84)

№	точ	Е (долгота), N (широта)	ки
1.	62°19'15"	56°13'22"	
2.	62°19'26"	56°13'3"	
3.	62°18'46"	56°13'3"	
4.	62°18'49"	56°13'7"	

- от т. 1 до т. 2 по береговой линии;
- от т. 2 до т. 3 по береговой линии;
- от т. 3 до т. 4 по береговой линии;
- от т. 4 до т. 1 по береговой линии



Муниципальное
образование,
вид рыболовства
Катайский район

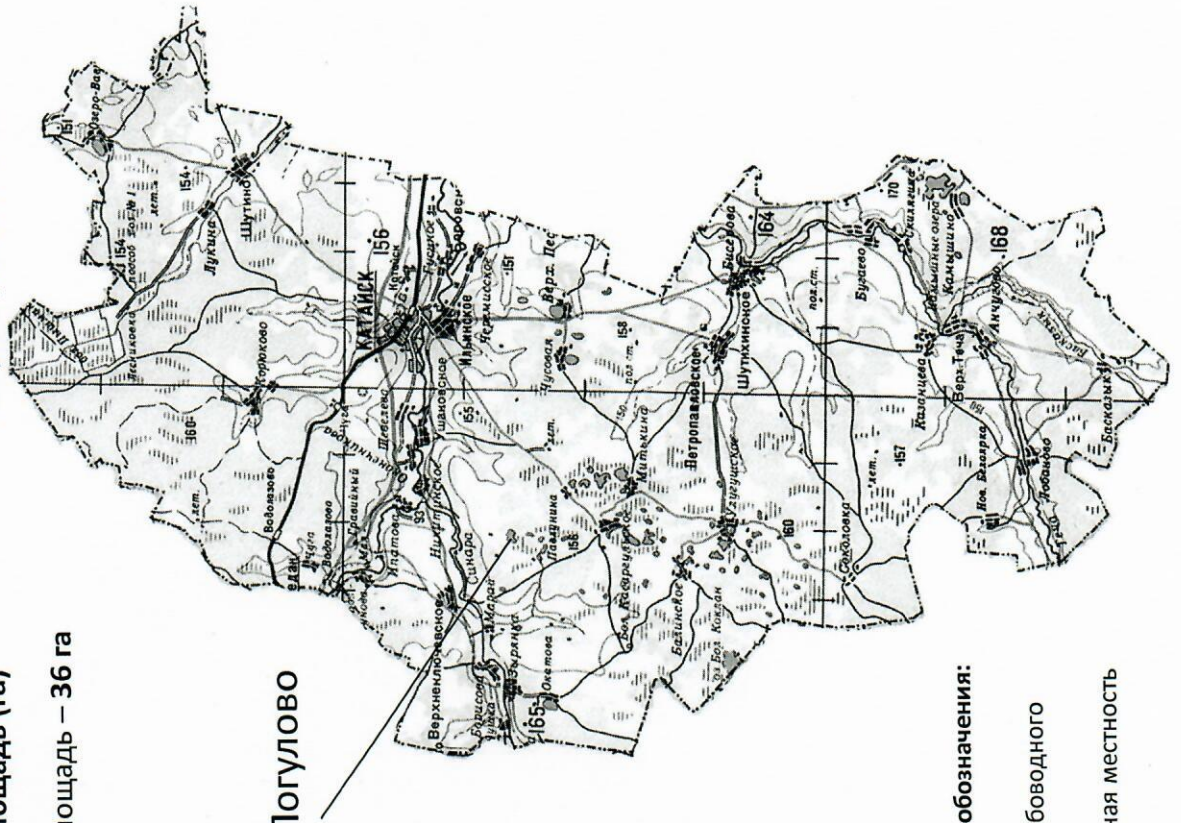
Никитинский сельский совет

Товарное рыбоводство

длина (м),
ширина (м),
площадь (га)

Площадь – 36 га

оз. Логулово



Условные обозначения:

— - Граница рыбоводного участка

▨ - Заболоченная местность



Приложение № 2 к извещению о проведении аукциона

СХЕМА ГРАНИЦ РЫБОВОДНОГО УЧАСТКА

Муниципальное образование, вид рыболовства

Куртамышский район
Обанинский сельский совет

Товарное рыбоводство

Длина (м), ширина (м), площадь (га)

Площадь — 6 га

Наименование рыболовного участка

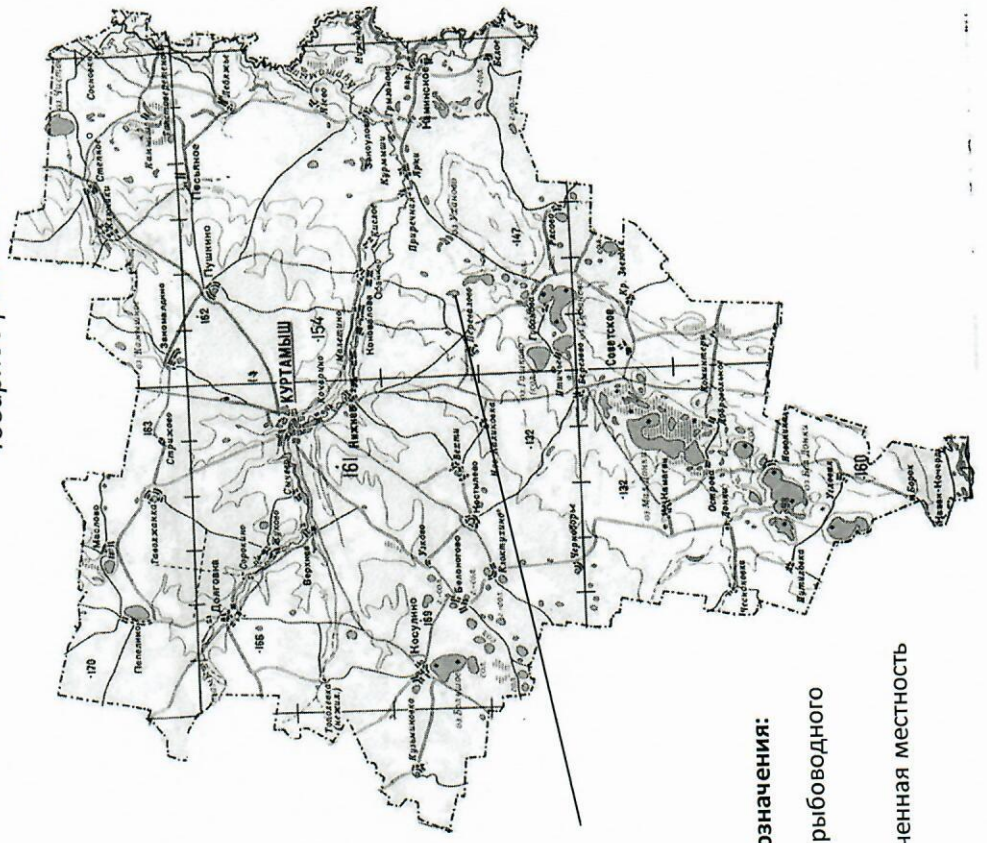
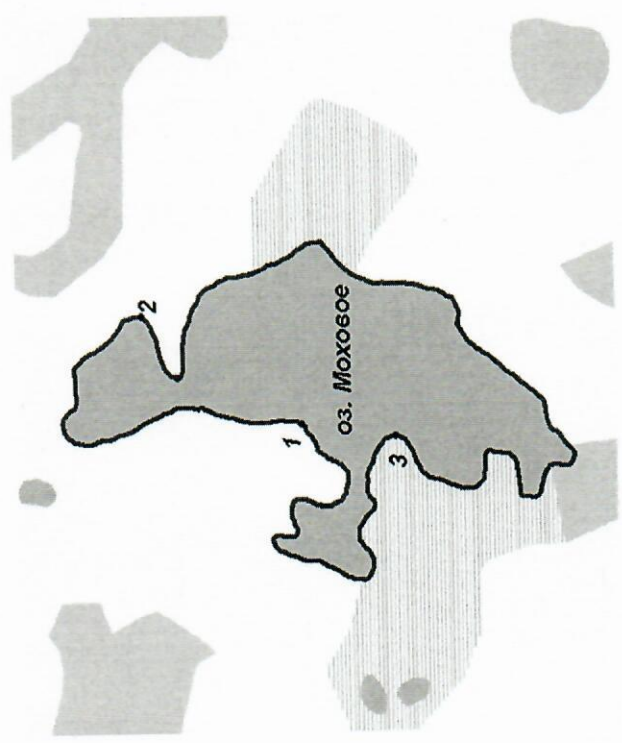
Описание границ рыболовного участка

Географические координаты точек (с использованием системы координат WGS84)

оз. Моховое

№	точ	Е (долгота), N (широта)
КИ		
1.	64°37'20"	54°46'12"
2.	64°37'35"	54°46'26"
3.	64°37'18"	54°46'5"

от т. 1 до т. 2 по береговой линии;
от т. 2 до т. 3 по береговой линии;
от т. 3 до т. 1 по береговой линии



оз. Моховое

Условные обозначения:

- Граница рыболовного участка
- ▨ - Заболоченная местность



Приложение № 3 к извещению о проведении аукциона

СХЕМА ГРАНИЦ РЫБОВОДНОГО УЧАСТКА

Наименование рыбоводного участка	Описание границ рыбоводного участка	длина (м), ширина (м), площадь (га)	Муниципальное образование, вид рыболовства
--	---	---	--

оз. Макарово
Куртамышский район
Пепелинский сельский совет

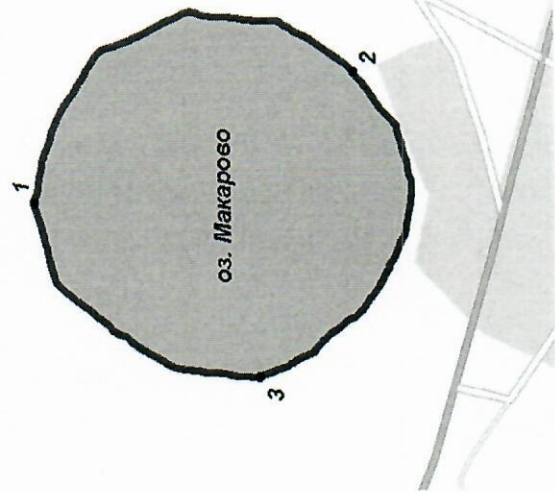
Площадь – 17 га

Географические координаты точек
(с использованием системы
координат WGS84)

Товарное рыболовство

№	точ	Е (долгота),	N (широта)
КИ			
1.	64°19'49"	55°3'1"	
2.	64°19'58"	55°2'47"	
3.	64°19'35"	55°2'51"	

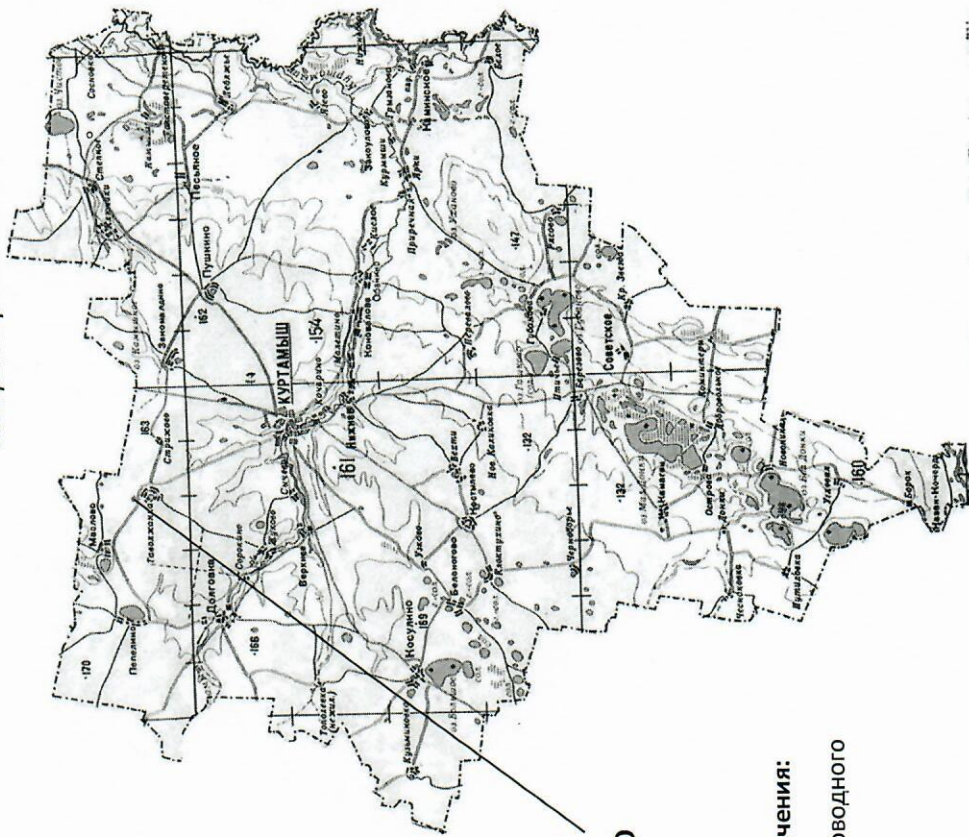
от т. 1 до т. 2 по береговой линии;
от т. 2 до т. 3 по береговой линии;
от т. 3 до т. 1 по береговой линии



оз. Макарово

Условные обозначения:

— - Граница рыбоводного
участка





Приложение № 4 к извещению о проведении аукциона

СХЕМА ГРАНИЦ РЫБОВОДНОГО УЧАСТКА

Муниципальное
образование,
вид рыболовства

Наименование
рыбоводного
участка

Описание границ
рыбоводного
участка

Длина (м),
ширина (м),
площадь (га)

Площадь – 16 га

Куртамырский район
Пепелинский сельский совет

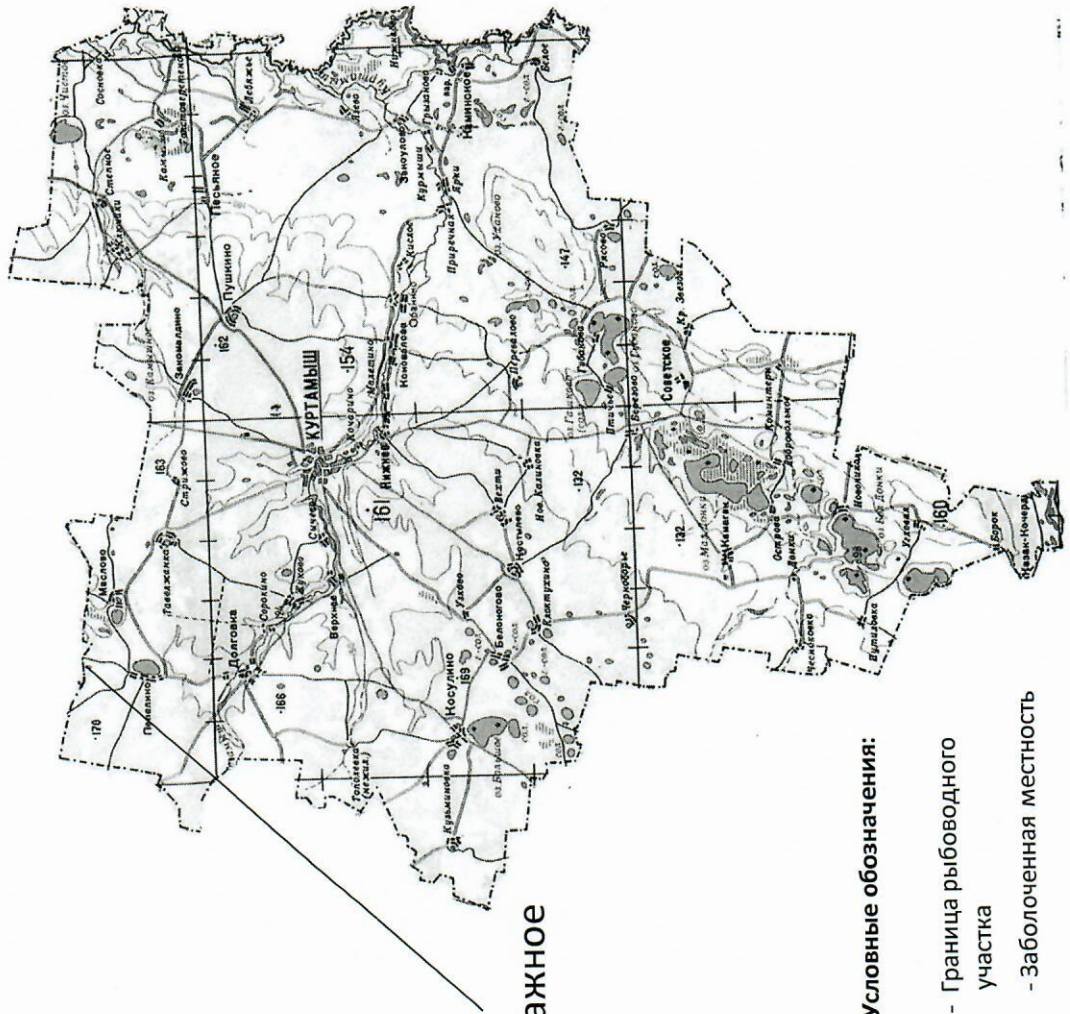
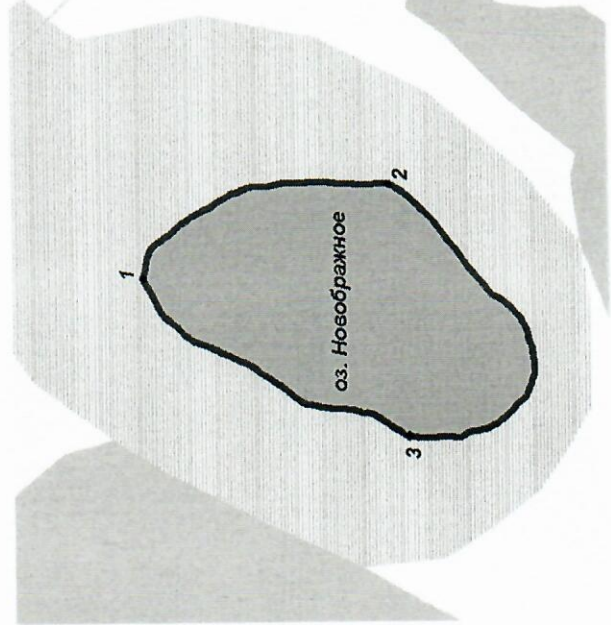
Товарное рыбоводство

оз. Новображное

Географические координаты точек
(с использованием системы
координат WGS84)

№	точ	Е (долгота),	Н (широта)
КИ			
1.	64°9'50"	55°6'7"	
2.	64°9'57"	55°5'55"	
3.	64°9'36"	55°5'54"	

от т. 1 до т. 2 по береговой линии;
от т. 2 до т. 3 по береговой линии;
от т. 3 до т. 1 по береговой линии



оз. Новображное

Условные обозначения:

- Граница рыбоводного участка
- Заболоченная местность



Приложение № 5 к извещению о проведении аукциона

СХЕМА ГРАНИЦ РЫБОВОДНОГО УЧАСТКА

Муниципальное образование, вид рыболовства
 Лебяжьевский район
 Елошанский сельский совет
 Товарное рыбоводство

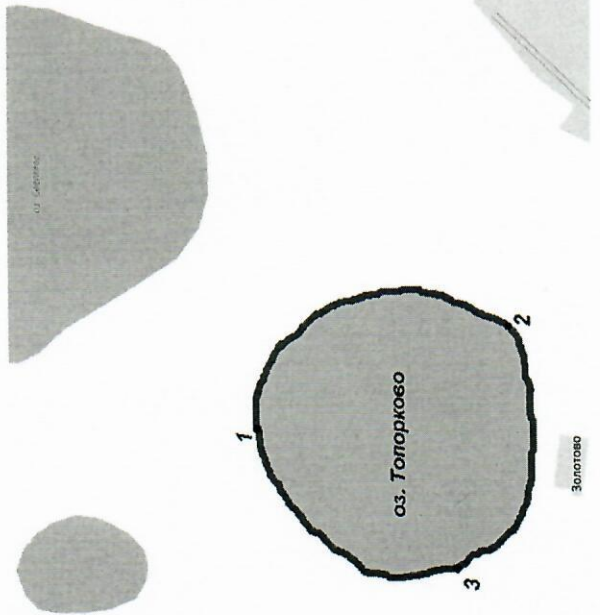
Длина (м), ширина (м), площадь (га)

Площадь – 49 га

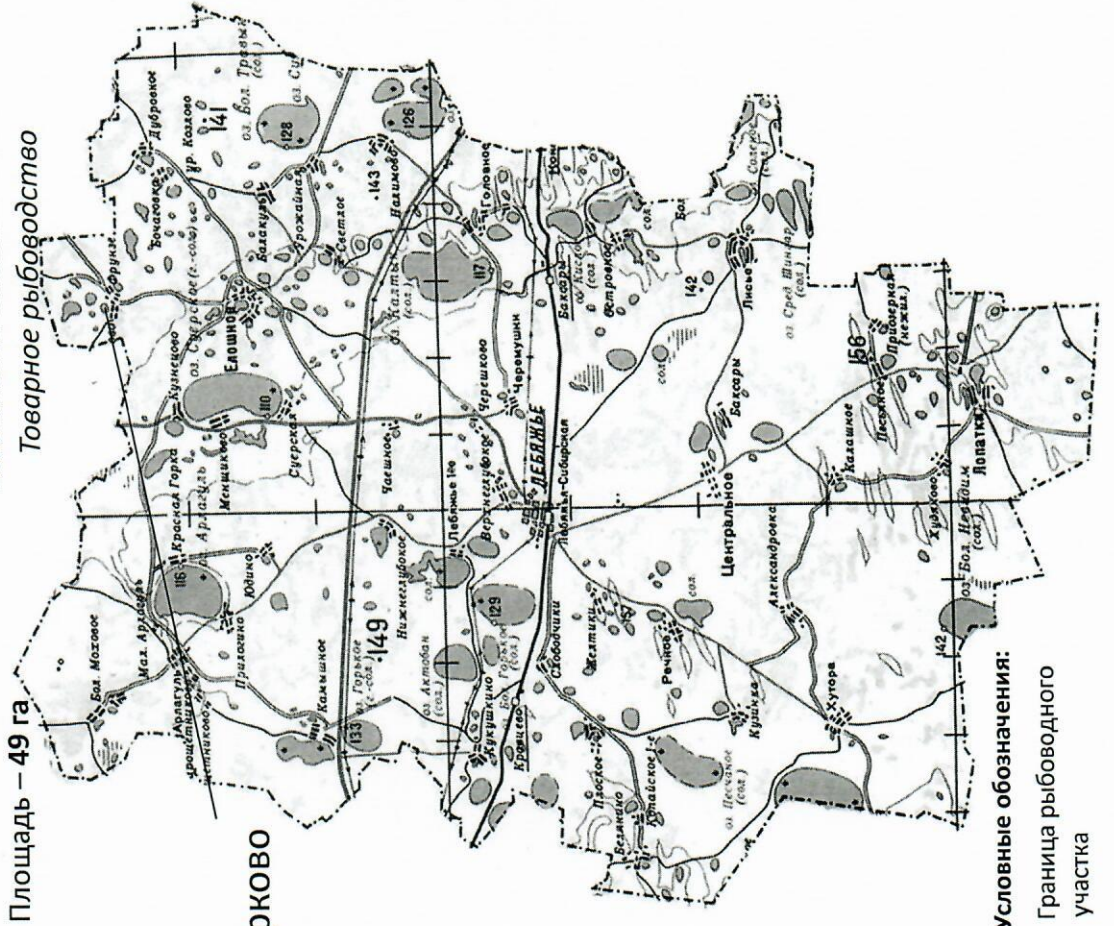
оз. Топорково

№	точ	Е (долгота), N (широта)
КИ	1.	66°43'36" 55°33'18"
	2.	66°43'53" 55°32'56"
	3.	66°43'16" 55°33'1"

от т. 1 до т. 2 по береговой линии;
 от т. 2 до т. 3 по береговой линии;
 от т. 3 до т. 1 по береговой линии



Золотова



Условные обозначения:
 - Граница рыбоводного участка



Приложение № 6 к извещению о проведении аукциона

СХЕМА ГРАНИЦ РЫБОВОДНОГО УЧАСТКА

Муниципальное

Наименование
рыбоводного
участка

Описание границ
рыбоводного
участка

длина (м),
ширина (м),
площадь (га)

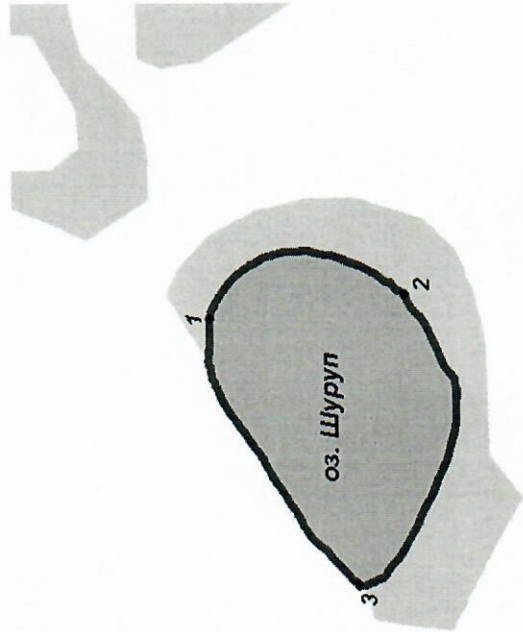
оз. Шуруп

Географические координаты точек
(с использованием системы
координат WGS84)

№ КИ	Точ	Е (долгота), N (широта)
1.	66°13'56"	55°18'33"
2.	66°13'59"	55°18'17"
3.	66°13'19"	55°18'20"

- от т. 1 до т. 2 по береговой линии;
- от т. 2 до т. 3 по береговой линии;
- от т. 3 до т. 1 по береговой линии

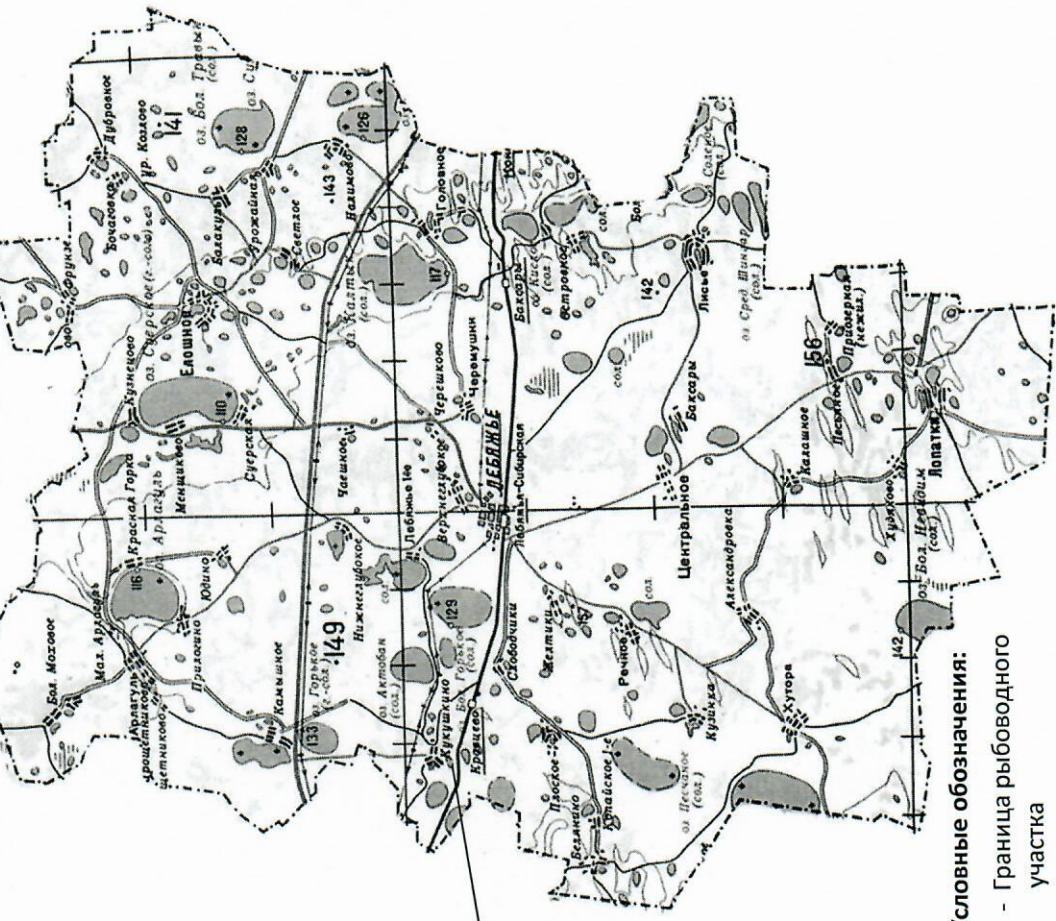
оз. Шуруп



Камышинский сельский совет
Товарное рыбоводство

Площадь – 38 га

Лебяжевский район



Условные обозначения:
- Граница рыбоводного участка



Приложение № 7 к извещению о проведении аукциона

СХЕМА ГРАНИЦ РЫБОВОДНОГО УЧАСТКА

Муниципальное

Наименование
рыбоводного
участка

Описание границ
рыбоводного
участка

длина (м),
ширина (м),
площадь (га)

Лебяжьевский район

Плосковский сельский совет
Товарное рыбководство

Географические координаты точек
(с использованием системы
координат WGS84)

Площадь – 112 га

оз. Плоское

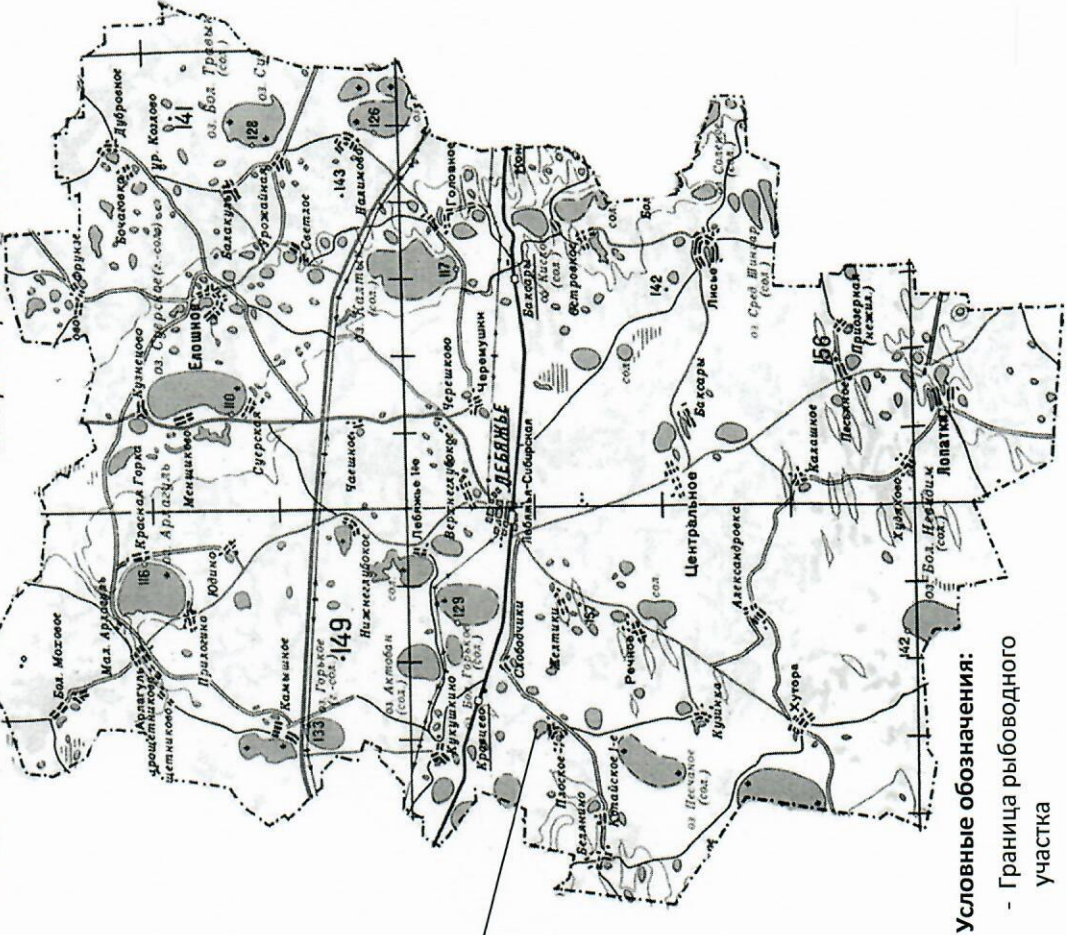
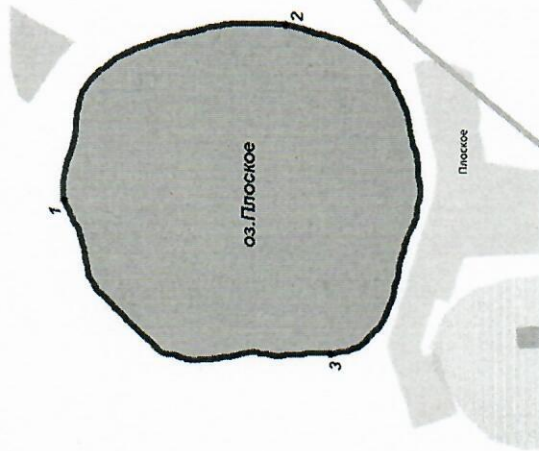
№	точ	Е (долгота), N (широта)
КИ		
1.	66°15'35"	55°15'16"
2.	66°16'7"	55°14'53"
3.	66°15'6"	55°14'47"

от т. 1 до т. 2 по береговой линии;

от т. 2 до т. 3 по береговой линии;

от т. 3 до т. 1 по береговой линии

оз. Плоское



Условные обозначения:

- Граница рыбоводного участка



Приложение № 8 к извещению о проведении аукциона

СХЕМА ГРАНИЦ РЫБОВОДНОГО УЧАСТКА

Муниципальное образование, вид рыболовства
 Лебяжевский район
 Плосковский сельский совет
 Товарное рыбоводство

длина (м),
 ширина (м),
 площадь (га)

Наименование рыбоводного участка
 Описание границ рыбоводного участка

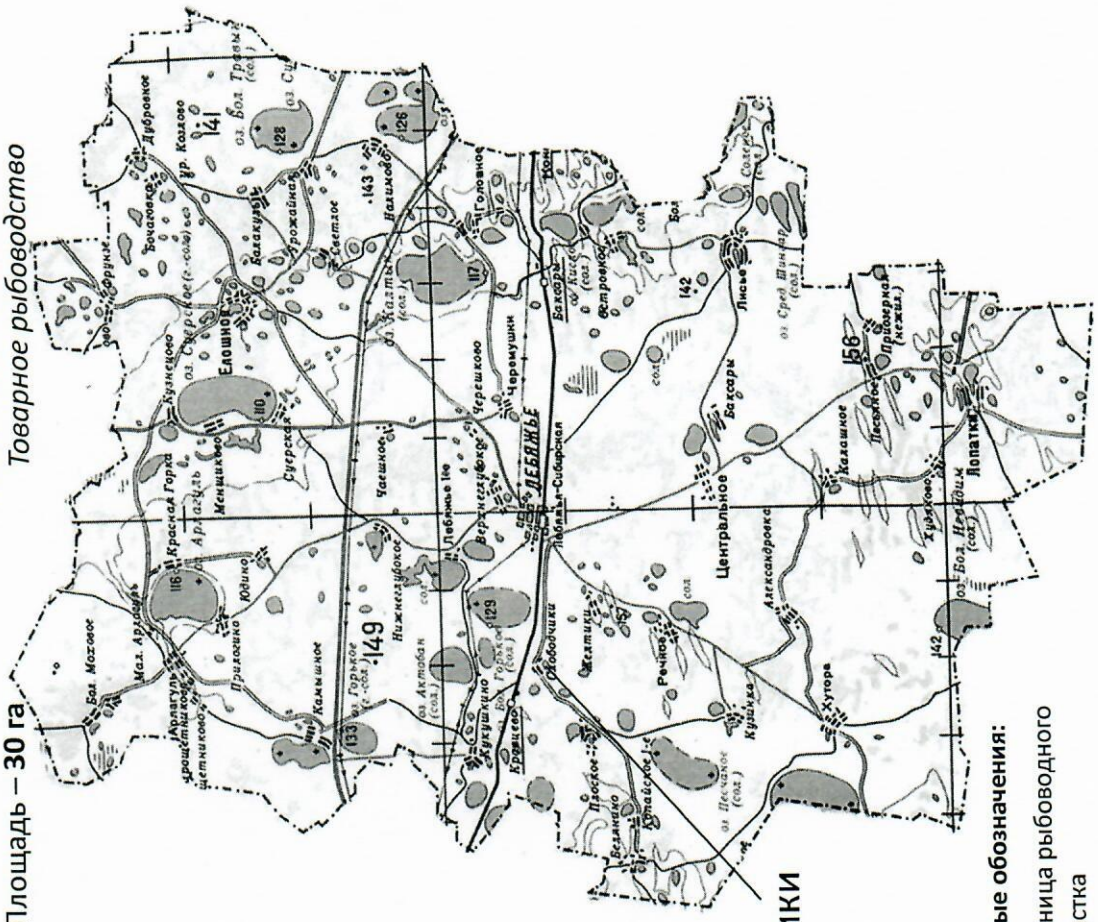
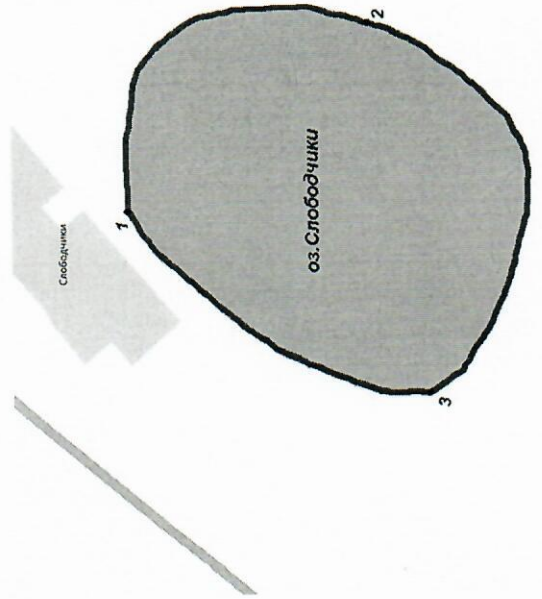
Площадь – 30 га

оз. Слободчики

Географические координаты точек (с использованием системы координат WGS84)

№	точ	Е (долгота), N (широта)
КИ		
1.	66°19'49"	55°16'18"
2.	66°20'6"	55°16'5"
3.	66°19'32"	55°16'2"

- от т. 1 до т. 2 по береговой линии;
- от т. 2 до т. 3 по береговой линии;
- от т. 3 до т. 1 по береговой линии



оз. Слободчики

Условные обозначения:
 - Граница рыбоводного участка



Приложение № 9 к извещению о проведении аукциона

СХЕМА ГРАНИЦ РЫБОВОДНОГО УЧАСТКА

Наименование
рыбоводного
участка

Описание границ
рыбоводного
участка

длина (м),
ширина (м),
площадь (га)

Муниципальное
образование,
вид рыболовства

Лебяжьевский район

Речновский сельский совет

Товарное рыбководство

Географические координаты точек
(с использованием системы

координат WGS84)

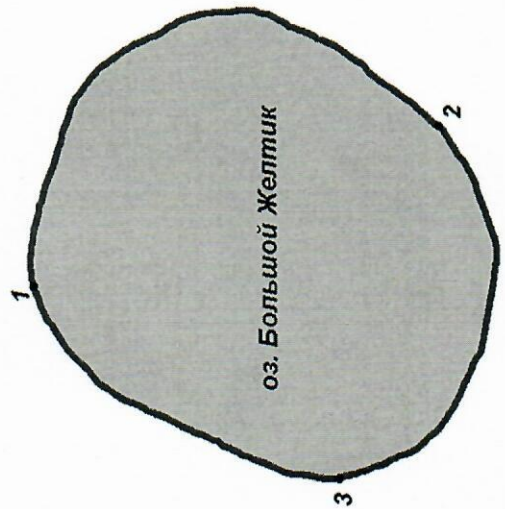
Площадь – 33 га

оз. Большой Желтик

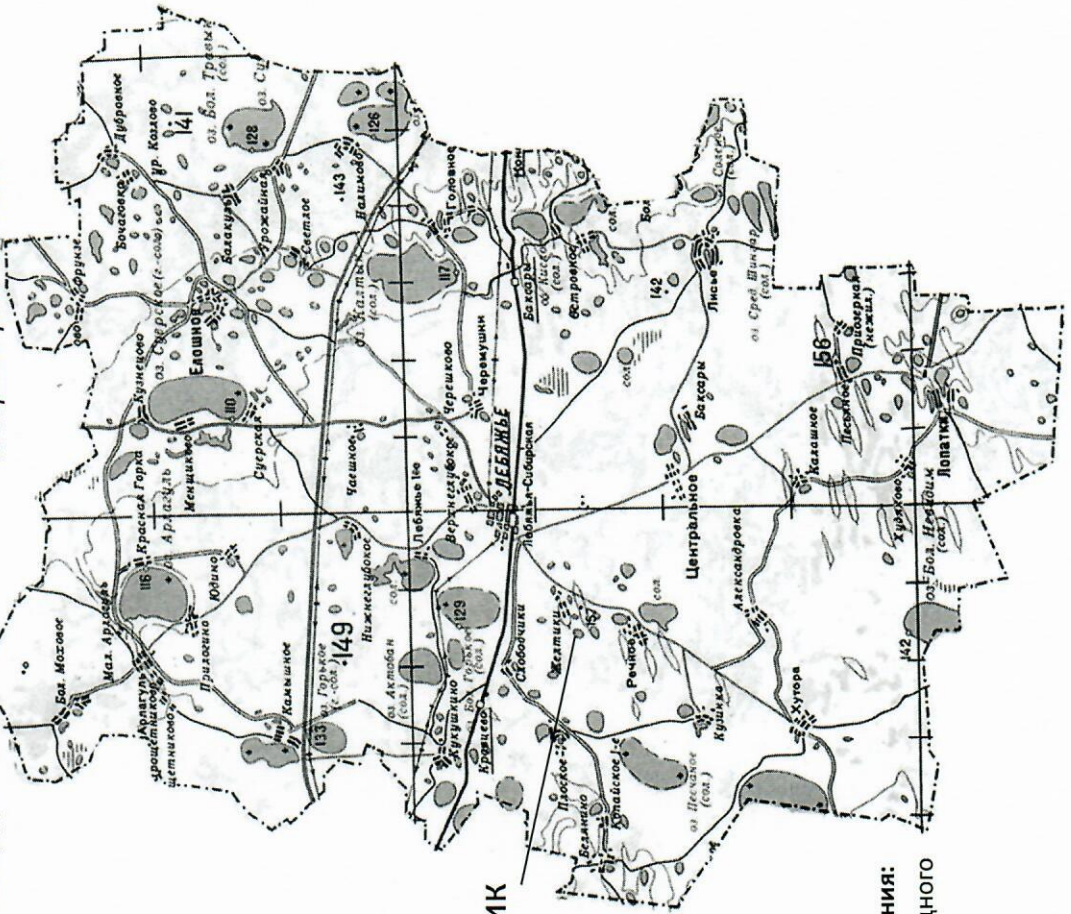
№	точ	Е (долгота), N (широта)
КИ		
1.	66°21'56"	55°13'44"
2.	66°22'10"	55°13'25"
3.	66°21'41"	55°13'30"

от т. 1 до т. 2 по береговой линии;
от т. 2 до т. 3 по береговой линии;
от т. 3 до т. 1 по береговой линии

оз. Большой Желтик



Условные обозначения:
- Граница рыбоводного участка





Приложение № 10 к извещению о проведении аукциона

СХЕМА ГРАНИЦ РЫБОВОДНОГО УЧАСТКА

Наименование
рыбоводного
участка

оз. Семино

Описание границ
рыбоводного
участка

Географические координаты точек
(с использованием системы
координат WGS84)

№ КИ	Е (долгота), N (широта)
1.	66°25'5" 55°14'32"
2.	66°24'49" 55°14'22"
3.	66°24'37" 55°14'35"

от т. 1 до т. 2 по береговой линии;
от т. 2 до т. 3 по береговой линии;
от т. 3 до т. 1 по береговой линии

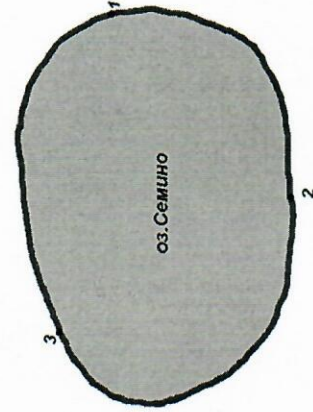
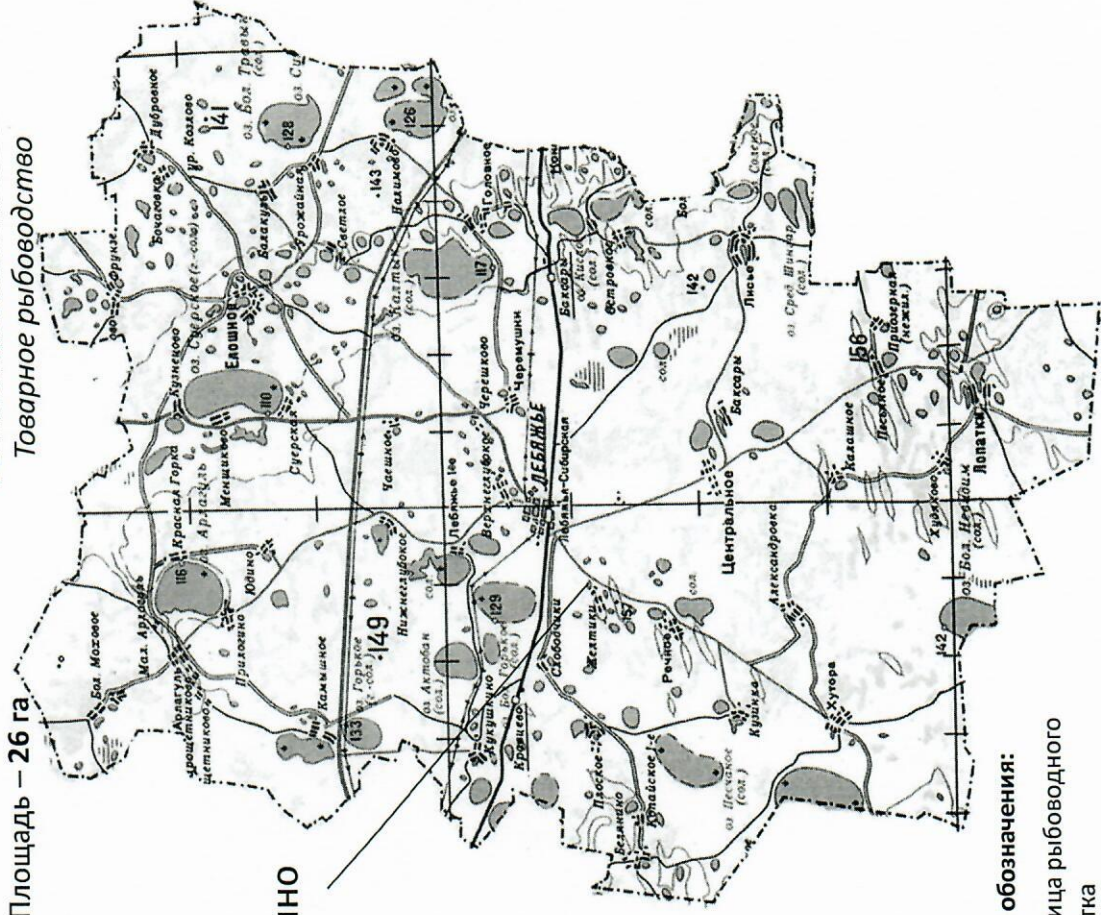
Муниципальное
образование,
вид рыболовства

Лебяжьевский район

Речной сельский совет

Товарное рыбоводство

Площадь — 26 га



Условные обозначения:

— - Граница рыбодного
участка



Приложение № 11 к извещению о проведении аукциона

СХЕМА ГРАНИЦ РЫБОВОДНОГО УЧАСТКА

Наименование
рыбоводного
участка

Описание границ
рыбоводного
участка

Длина (м),
ширина (м),
площадь (га)

Муниципальное
образование,
вид рыболовства

оз. Татарское

Географические координаты точек
(с использованием системы
координат WGS84)

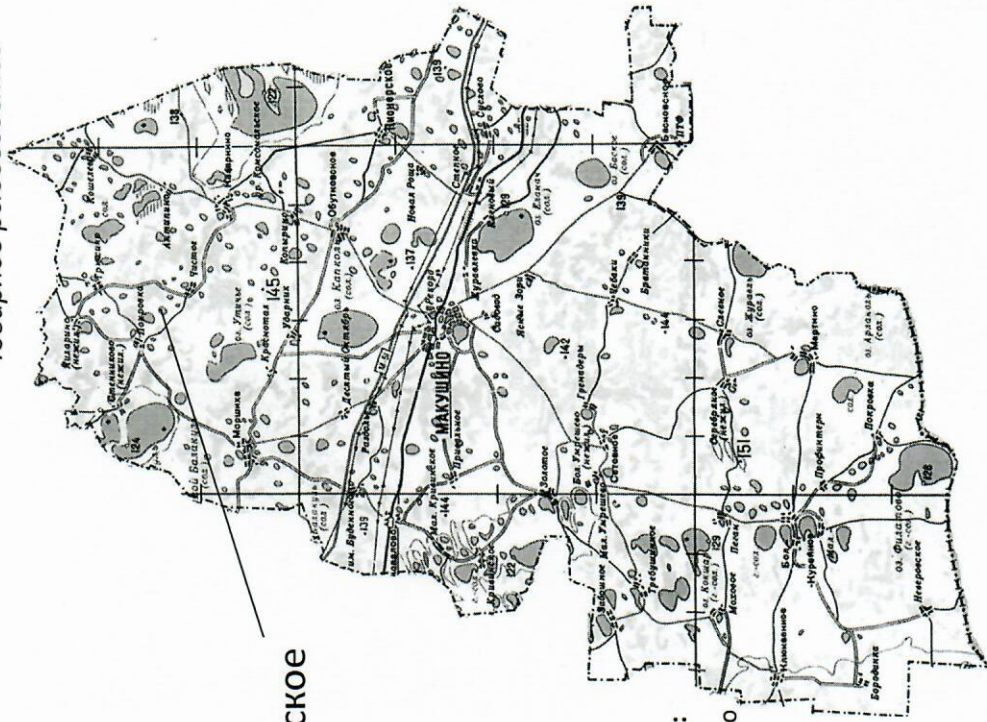
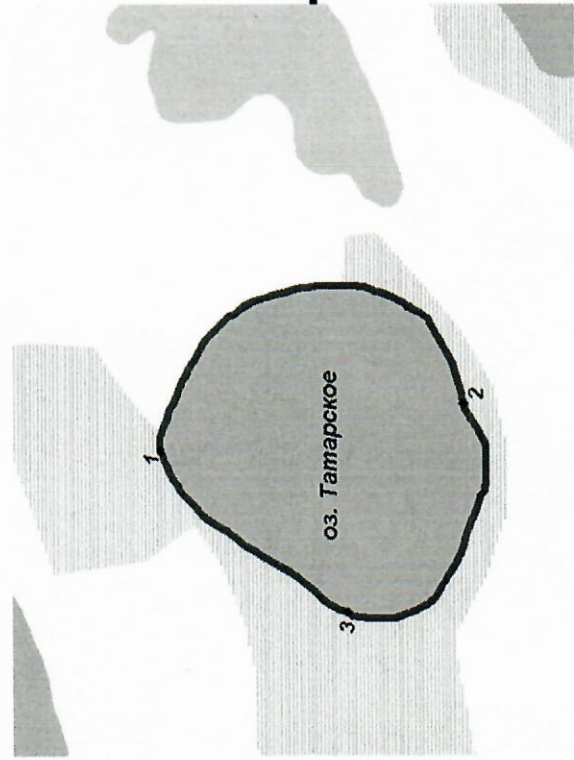
№	точ	Е (долгота),	Н (широта)
ки			
1.	67°15'51"	55°27'17"	
2.	67°15'59"	55°26'51"	
3.	67°15'28"	55°27'1"	

от т. 1 до т. 2 по береговой линии;
от т. 2 до т. 3 по береговой линии;
от т. 3 до т. 1 по береговой линии

Площадь – 59 га

Макушинский район
Казаркинский сельский совет

Товарное рыбоводство



оз. Татарское

Условные обозначения:

- Граница
рыбоводного
участка

- Заболоченная
местность



Приложение № 12 к извещению о проведении аукциона

СХЕМА ГРАНИЦ РЫБОВОДНОГО УЧАСТКА

Наименование
рыбоводного
участка

Описание границ
рыбоводного
участка

Длина (м),
ширина (м),
площадь (га)

Муниципальное
образование,
вид рыболовства

Макушинский район

Обутковский сельский совет

оз. Утенок

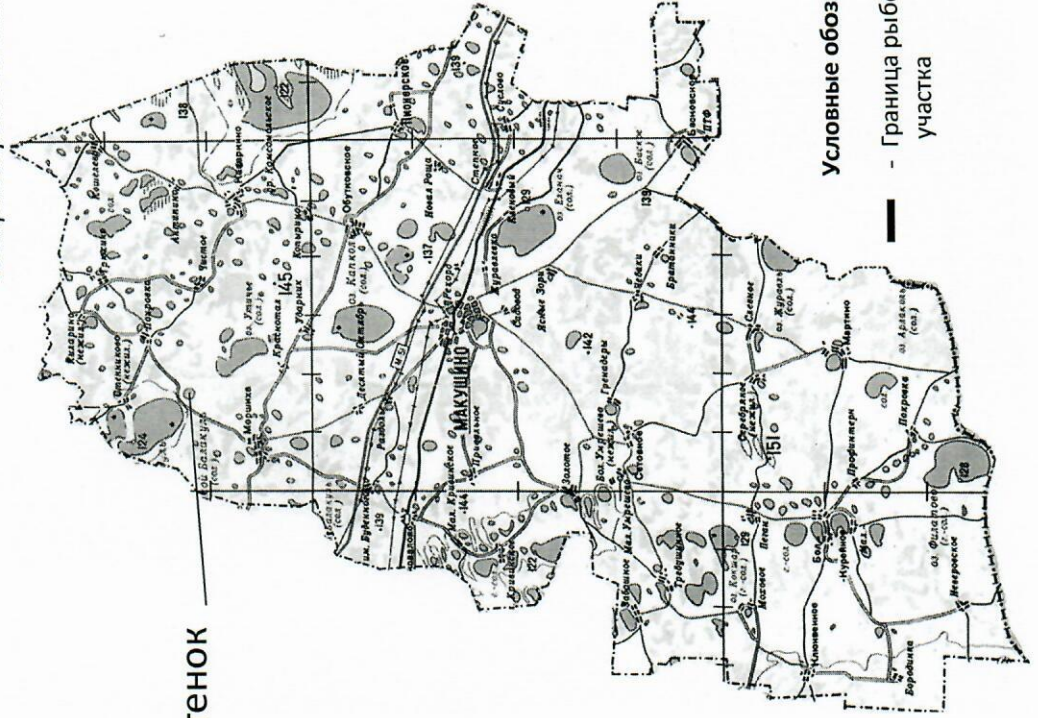
Географические координаты точек
(с использованием системы
координат WGS84)

Площадь – 188 га

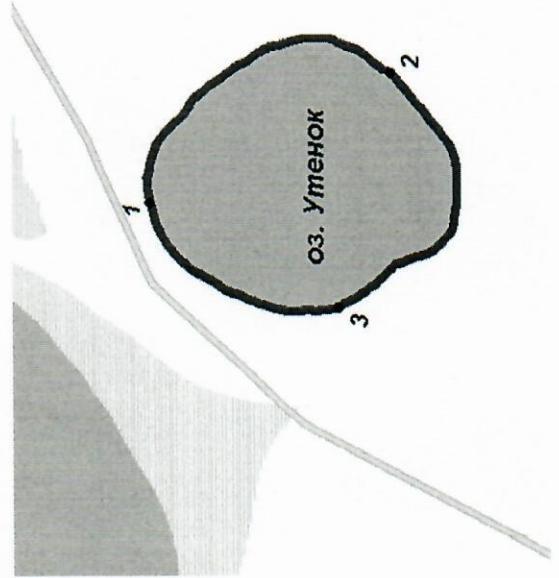
Товарное рыбоводство

№	точ	Е (долгота),	N (широта)
ки			
1.	67°8'3"	55°26'31"	
2.	67°8'34"	55°25'56"	
3.	67°7'37"	55°26'4"	

от т. 1 до т. 2 по береговой линии;
от т. 2 до т. 3 по береговой линии;
от т. 3 до т. 1 по береговой линии



оз. Утенок



Условные обозначения:

— - Граница рыбоводного участка



Приложение № 13 к извещению о проведении аукциона

СХЕМА ГРАНИЦ РЫБОВОДНОГО УЧАСТКА

Муниципальное образование,

Наименование
рыбоводного
участка

Описание границ
рыбоводного
участка

длина (м),
ширина (м),
площадь (га)

Макушинский район
Трюхинский сельский совет

**оз. Большой
Башалик**

Географические координаты точек
(с использованием системы
координат WGS84)

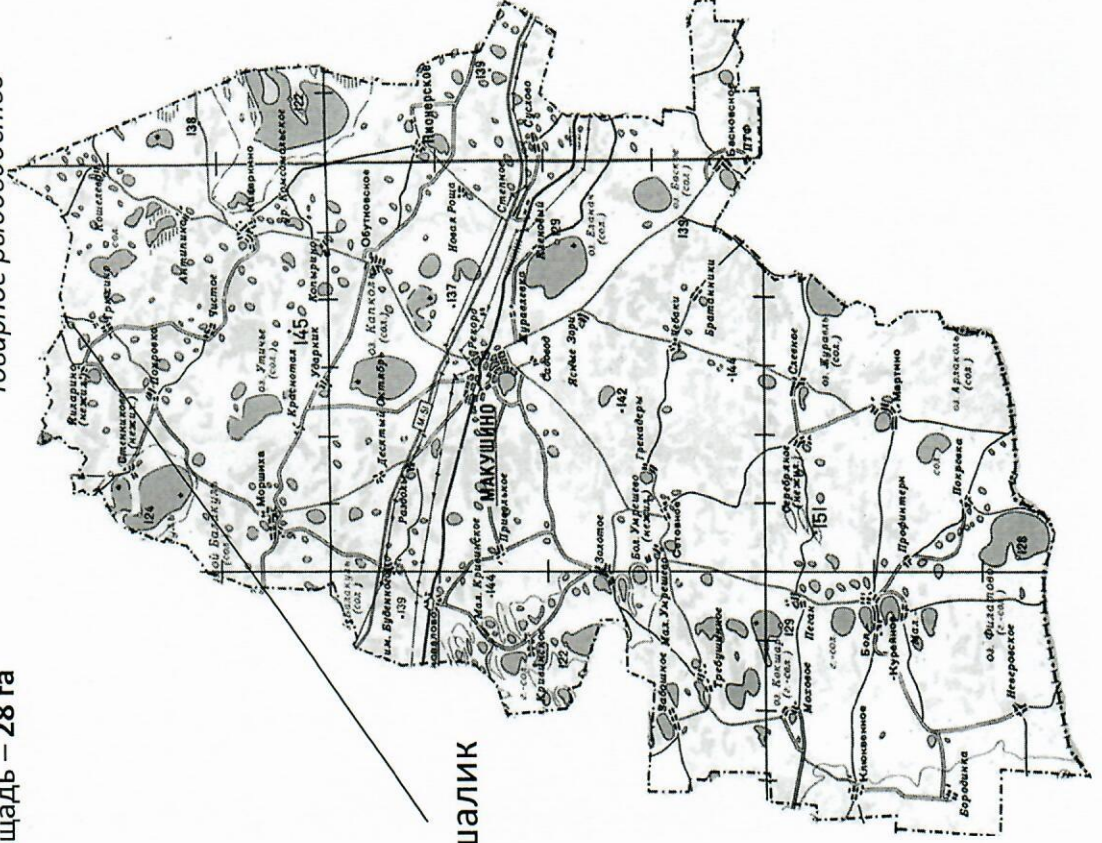
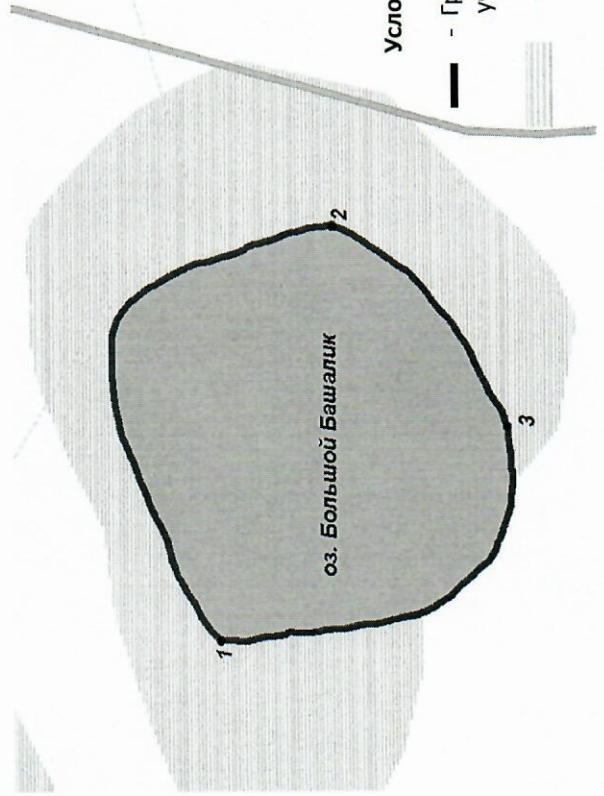
Площадь – 28 га

Товарное рыбоводство

№ точ ки	Е (долгота), N (широта)
1.	67°17'54" 55°31'58"
2.	67°18'28" 55°31'53"
3.	67°18'11" 55°31'45"

от т. 1 до т. 2 по береговой линии;
от т. 2 до т. 3 по береговой линии;
от т. 3 до т. 1 по береговой линии

оз. Большой Башалик



Условные обозначения:

- Граница рыбоводного участка
- Заболоченная местность