

Извещение

о проведении аукциона на право заключения договора пользования рыбоводным участком, расположенным на территории Курганской области, для осуществления аквакультуры (рыбоводства) № 7

1. Предмет аукциона - право на заключение договора пользования рыбоводным участком для осуществления аквакультуры (рыбоводства).
2. Аукцион проводится на основании приказа Нижнеобского территориального управления Росрыболовства от «30» октября 2017 г. № 358-п
3. Организатор аукциона – Нижнеобское территориальное управление Федерального агентства по рыболовству.
Место нахождения – 30 лет Победы. 52, Тюмень, 625016.
Контактные лица – Охман Любовь Николаевна, Уркина Мария Валерьевна.
Адрес электронной почты – vbr@noturfish.ru.
Телефон: 8 (3452) 33-55-62.
4. Аукцион является открытым и проводится в отношении 22 (двадцати двух) рыбоводных участков.
Количество лотов – 22 (двадцать два).
5. Сведения о рыбоводных участках:

ЛОТ № 1-К. Рыбоводный участок – озеро Горькое.

Предмет аукциона - право на заключение договора пользования рыбоводным участком для осуществления аквакультуры (рыбоводства).

Границы рыбоводного участка сформированы последовательным соединением точек, указанных в географических координатах (в системе WGS84) - от т. 1 до т. 2 по береговой линии; от т. 2 до т. 3 по береговой линии; от т. 3 до т. 1 по береговой линии:

т.1 54°52'41" с.ш. 66°55'22" в.д.;

т.2 54°52'52" с.ш. 66°57' в.д.;

т.3 54°52'17" с.ш. 66°56'11" в.д.

Местоположение – Курейнский сельский совет Макушинский район Курганская область.

Площадь – 280 га.

Вид водопользования – совместное водопользование.

Вид товарной аквакультуры (товарного рыбоводства) – пастбищная аквакультура.

Начальная цена лота – 89 600 руб.

Шаг аукциона – 4 480 руб.

Размер задатка – 35 840 руб.

Предмет договора - предоставление в пользование рыбоводного участка, расположенного на территории Курганской области для осуществления аквакультуры (рыбоводства).

Срок договора – 25 лет.

В границах рыбоводного участка аквакультура может осуществляться как в отношении одного, так и нескольких видов объектов аквакультуры.

Минимальный ежегодный объем, подлежащий выпуску в водный объект в границах рыбоводного участка объектов аквакультуры, выращиваемых при осуществлении пастбищной аквакультуры не устанавливается.

Минимальный ежегодный объем объектов аквакультуры, выращиваемых при осуществлении пастбищной аквакультуры, подлежащих изъятию из водного объекта в границах рыбоводного участка (минимальный ежегодный объем изъятия объектов пастбищной аквакультуры):

7,0 т/год.

Минимальный ежегодный объем изъятия объектов пастбищной аквакультуры в течение первого периода (цикла) выращивания после первого выпуска объектов аквакультуры с момента заключения договора пользования рыбоводным участком, принимается равным нулю.

Минимальный ежегодный объем подлежащих разведению и (или) содержанию, выращиванию объектов пастбищной аквакультуры исходя из величины минимального ежегодного объема изъятия объектов пастбищной аквакультуры и продолжительности периода (цикла) выращивания – не более 4-х лет, определен исходя из следующих соотношений:

а) с даты заключения договора пользования рыбоводным участком до половины первого периода (цикла) выращивания минимальный ежегодный объем выращивания объектов аквакультуры принимается равным нулю,

б) со второй половины первого периода (цикла) выращивания до конца первого периода (цикла) выращивания минимальный ежегодный объем выращивания объектов аквакультуры принимается равным 50 % от минимального ежегодного объема изъятия объектов пастбищной аквакультуры,

в) с начала второго периода (цикла) выращивания до окончания действия договора пользования рыбоводным участком минимальный ежегодный объем выращивания объектов аквакультуры принимается равным 100 % от минимального ежегодного объема изъятия объектов пастбищной аквакультуры.

Ограничения, связанные с использованием рыбоводного участка – устанавливаются в соответствии с законодательством Российской Федерации.

Схема рыбоводного участка с указанием границ – приложение № 1 к извещению о проведении аукциона.

ЛОТ № 2-К. Рыбоводный участок – озеро Каменное.

Предмет аукциона - право на заключение договора пользования рыбоводным участком для осуществления аквакультуры (рыбоводства).

Границы рыбоводного участка сформированы последовательным соединением точек, указанных в географических координатах (в системе WGS84) - от т. 1 до т. 2 по береговой линии; от т. 2 до т. 3 по береговой линии; от т. 3 до т. 1 по береговой линии:

т.1 54°52'60" с.ш. 67°8'51" в.д.;

т.2 54°51'33" с.ш. 67°9'6" в.д.;

т.3 54°52'10" с.ш. 67°8'51" в.д.

Местоположение – Мартинский сельский совет Макушинский район Курганская область.

Площадь – 527 га.

Вид водопользования – совместное водопользование.

Вид товарной аквакультуры (товарного рыбоводства) – пастбищная аквакультура.

Начальная цена лота – 168 640 руб.

Шаг аукциона – 8 432 руб.

Размер задатка – 67 456 руб.

Предмет договора - предоставление в пользование рыбоводного участка, расположенного на территории Курганской области для осуществления аквакультуры (рыбоводства).

Срок договора – 25 лет.

В границах рыбоводного участка аквакультура может осуществляться как в отношении одного, так и нескольких видов объектов аквакультуры.

Минимальный ежегодный объем, подлежащий выпуску в водный объект в границах рыбоводного участка объектов аквакультуры, выращиваемых при осуществлении пастбищной аквакультуры не устанавливается.

Минимальный ежегодный объем объектов аквакультуры, выращиваемых при осуществлении пастбищной аквакультуры, подлежащих изъятию из водного объекта в границах рыбоводного участка (минимальный ежегодный объем изъятия объектов пастбищной аквакультуры):

13,175 т/год.

Минимальный ежегодный объем изъятия объектов пастбищной аквакультуры в течение первого периода (цикла) выращивания после первого выпуска объектов аквакультуры с момента заключения договора пользования рыбоводным участком, принимается равным нулю.

Минимальный ежегодный объем подлежащих разведению и (или) содержанию, выращиванию объектов пастбищной аквакультуры исходя из величины минимального ежегодного объема изъятия объектов пастбищной аквакультуры и продолжительности периода (цикла) выращивания – не более 4-х лет, определен исходя из следующих соотношений:

а) с даты заключения договора пользования рыбоводным участком до половины первого периода (цикла) выращивания минимальный ежегодный объем выращивания объектов аквакультуры принимается равным нулю,

б) со второй половины первого периода (цикла) выращивания до конца первого периода (цикла) выращивания минимальный ежегодный объем выращивания объектов аквакультуры принимается равным 50 % от минимального ежегодного объема изъятия объектов пастбищной аквакультуры,

в) с начала второго периода (цикла) выращивания до окончания действия договора пользования рыбоводным участком минимальный ежегодный объем выращивания объектов аквакультуры принимается равным 100 % от минимального ежегодного объема изъятия объектов пастбищной аквакультуры.

Ограничения, связанные с использованием рыбоводного участка – устанавливаются в соответствии с законодательством Российской Федерации.

Схема рыбоводного участка с указанием границ – приложение № 2 к извещению о проведении аукциона.

ЛОТ № 3-К. Рыбоводный участок – озеро Большое Пеганое.

Предмет аукциона - право на заключение договора пользования рыбоводным участком для осуществления аквакультуры (рыбоводства).

Границы рыбоводного участка сформированы последовательным соединением точек, указанных в географических координатах (в системе WGS84) - от т. 1 до т. 2 по береговой линии; от т. 2 до т. 3 по береговой линии; от т. 3 до т. 1 по береговой линии:

т.1 55°11'32" с.ш. 67°34'27" в.д.;

т.2 55°11'9" с.ш. 67°34'31" в.д.;

т.3 55°11'13" с.ш. 67°33'57" в.д.

Местоположение – Пионерский сельский совет Макушинский район Курганской области.

Площадь – 44 га.

Вид водопользования – совместное водопользование.

Вид товарной аквакультуры (товарного рыбоводства) – пастбищная аквакультура.

Начальная цена лота – 14 080 руб.

Шаг аукциона – 704 руб.

Размер задатка – 5 632 руб.

Предмет договора - предоставление в пользование рыбоводного участка, расположенного на территории Курганской области для осуществления аквакультуры (рыбоводства).

Срок договора – 25 лет.

В границах рыбоводного участка аквакультура может осуществляться как в отношении одного, так и нескольких видов объектов аквакультуры.

Минимальный ежегодный объем, подлежащий выпуску в водный объект в границах рыбоводного участка объектов аквакультуры, выращиваемых при осуществлении пастбищной аквакультуры не устанавливается.

Минимальный ежегодный объем объектов аквакультуры, выращиваемых при осуществлении пастбищной аквакультуры, подлежащих изъятию из водного объекта в границах рыбоводного участка (минимальный ежегодный объем изъятия объектов пастбищной аквакультуры):

1,1 т/год.

Минимальный ежегодный объем изъятия объектов пастбищной аквакультуры в течение первого периода (цикла) выращивания после первого выпуска объектов аквакультуры с момента заключения договора пользования рыбоводным участком, принимается равным нулю.

Минимальный ежегодный объем подлежащих разведению и (или) содержанию, выращиванию объектов пастбищной аквакультуры исходя из величины минимального ежегодного объема изъятия объектов пастбищной аквакультуры и продолжительности периода (цикла) выращивания – не более 4-х лет, определен исходя из следующих соотношений:

а) с даты заключения договора пользования рыбоводным участком до половины первого периода (цикла) выращивания минимальный ежегодный объем выращивания объектов аквакультуры принимается равным нулю,

б) со второй половины первого периода (цикла) выращивания до конца первого периода (цикла) выращивания минимальный ежегодный объем выращивания объектов аквакультуры принимается равным 50 % от минимального ежегодного объема изъятия объектов пастбищной аквакультуры,

в) с начала второго периода (цикла) выращивания до окончания действия договора пользования рыбоводным участком минимальный ежегодный объем выращивания объектов аквакультуры принимается равным 100 % от минимального ежегодного объема изъятия объектов пастбищной аквакультуры.

Ограничения, связанные с использованием рыбоводного участка – устанавливаются в соответствии с законодательством Российской Федерации.

Схема рыбоводного участка с указанием границ – приложение № 3 к извещению о проведении аукциона.

ЛОТ № 4-К. Рыбоводный участок – озеро Долгое.

Предмет аукциона - право на заключение договора пользования рыбноводным участком для осуществления аквакультуры (рыбоводства).

Границы рыбноводного участка сформированы последовательным соединением точек, указанных в географических координатах (в системе WGS84) - от т. 1 до т. 2 по береговой линии; от т. 2 до т. 3 по береговой линии; от т. 3 до т. 1 по береговой линии:

т.1 55°10'12" с.ш. 67°31'6" в.д.;

т.2 55°9'56" с.ш. 67°31'14" в.д.;

т.3 55°9'54" с.ш. 67°30'28" в.д.

Местоположение – Пионерский сельский совет Макушинский район Курганская область.

Площадь – 44 га.

Вид водопользования – совместное водопользование.

Вид товарной аквакультуры (товарного рыбоводства) – пастбищная аквакультура.

Начальная цена лота – 14 080 руб.

Шаг аукциона – 704 руб.

Размер задатка – 5 632 руб.

Предмет договора - предоставление в пользование рыбноводного участка, расположенного на территории Курганской области для осуществления аквакультуры (рыбоводства).

Срок договора – 25 лет.

В границах рыбноводного участка аквакультура может осуществляться как в отношении одного, так и нескольких видов объектов аквакультуры.

Минимальный ежегодный объем, подлежащий выпуску в водный объект в границах рыбноводного участка объектов аквакультуры, выращиваемых при осуществлении пастбищной аквакультуры не устанавливается.

Минимальный ежегодный объем объектов аквакультуры, выращиваемых при осуществлении пастбищной аквакультуры, подлежащих изъятию из водного объекта в границах рыбноводного участка (минимальный ежегодный объем изъятия объектов пастбищной аквакультуры):

1,1 т/год.

Минимальный ежегодный объем изъятия объектов пастбищной аквакультуры в течение первого периода (цикла) выращивания после первого выпуска объектов аквакультуры с момента заключения договора пользования рыбноводным участком, принимается равным нулю.

Минимальный ежегодный объем подлежащих разведению и (или) содержанию, выращиванию объектов пастбищной аквакультуры исходя из величины минимального ежегодного объема изъятия объектов пастбищной аквакультуры и продолжительности периода (цикла) выращивания – не более 4-х лет, определен исходя из следующих соотношений:

а) с даты заключения договора пользования рыбноводным участком до половины первого периода (цикла) выращивания минимальный ежегодный объем выращивания объектов аквакультуры принимается равным нулю,

б) со второй половины первого периода (цикла) выращивания до конца первого периода (цикла) выращивания минимальный ежегодный объем выращивания объектов аквакультуры принимается равным 50 % от минимального ежегодного объема изъятия объектов пастбищной аквакультуры,

в) с начала второго периода (цикла) выращивания до окончания действия договора пользования рыбноводным участком минимальный ежегодный объем выращивания

объектов аквакультуры принимается равным 100 % от минимального ежегодного объема изъятия объектов пастбищной аквакультуры.

Ограничения, связанные с использованием рыбоводного участка – устанавливаются в соответствии с законодательством Российской Федерации.

Схема рыбоводного участка с указанием границ – приложение № 4 к извещению о проведении аукциона.

ЛОТ № 5-К. Рыбоводный участок – озеро Доставалово.

Предмет аукциона - право на заключение договора пользования рыбоводным участком для осуществления аквакультуры (рыбоводства).

Границы рыбоводного участка сформированы последовательным соединением точек, указанных в географических координатах (в системе WGS84) - от т. 1 до т. 2 по береговой линии; от т. 2 до т. 3 по береговой линии; от т. 3 до т. 1 по береговой линии:

т.1 55°10'53" с.ш. 67°31'36" в.д.;

т.2 55°10'43" с.ш. 67°31'48" в.д.;

т.3 55°10'39" с.ш. 67°31'25" в.д.

Местоположение – Пионерский сельский совет Макушинский район Курганской области.

Площадь – 21 га.

Вид водопользования – совместное водопользование.

Вид товарной аквакультуры (товарного рыбоводства) – пастбищная аквакультура.

Начальная цена лота – 6 720 руб.

Шаг аукциона – 336 руб.

Размер задатка – 2 688 руб.

Предмет договора - предоставление в пользование рыбоводного участка, расположенного на территории Курганской области для осуществления аквакультуры (рыбоводства).

Срок договора – 25 лет.

В границах рыбоводного участка аквакультура может осуществляться как в отношении одного, так и нескольких видов объектов аквакультуры.

Минимальный ежегодный объем, подлежащий выпуску в водный объект в границах рыбоводного участка объектов аквакультуры, выращиваемых при осуществлении пастбищной аквакультуры не устанавливается.

Минимальный ежегодный объем объектов аквакультуры, выращиваемых при осуществлении пастбищной аквакультуры, подлежащих изъятию из водного объекта в границах рыбоводного участка (минимальный ежегодный объем изъятия объектов пастбищной аквакультуры):

0,525 т/год.

Минимальный ежегодный объем изъятия объектов пастбищной аквакультуры в течение первого периода (цикла) выращивания после первого выпуска объектов аквакультуры с момента заключения договора пользования рыбоводным участком, принимается равным нулю.

Минимальный ежегодный объем подлежащих разведению и (или) содержанию, выращиванию объектов пастбищной аквакультуры исходя из величины минимального ежегодного объема изъятия объектов пастбищной аквакультуры и продолжительности периода (цикла) выращивания – не более 4-х лет, определен исходя из следующих соотношений:

а) с даты заключения договора пользования рыбоводным участком до половины первого периода (цикла) выращивания минимальный ежегодный объем выращивания объектов аквакультуры принимается равным нулю,

б) со второй половины первого периода (цикла) выращивания до конца первого периода (цикла) выращивания минимальный ежегодный объем выращивания объектов аквакультуры принимается равным 50 % от минимального ежегодного объема изъятия объектов пастбищной аквакультуры,

в) с начала второго периода (цикла) выращивания до окончания действия договора пользования рыбоводным участком минимальный ежегодный объем выращивания объектов аквакультуры принимается равным 100 % от минимального ежегодного объема изъятия объектов пастбищной аквакультуры.

Ограничения, связанные с использованием рыбоводного участка – устанавливаются в соответствии с законодательством Российской Федерации.

Схема рыбоводного участка с указанием границ – приложение № 5 к извещению о проведении аукциона.

ЛОТ № 6-К. Рыбоводный участок – озеро Малое Пеганое.

Предмет аукциона - право на заключение договора пользования рыбоводным участком для осуществления аквакультуры (рыбоводства).

Границы рыбоводного участка сформированы последовательным соединением точек, указанных в географических координатах (в системе WGS84) - от т. 1 до т. 2 по береговой линии; от т. 2 до т. 3 по береговой линии; от т. 3 до т. 1 по береговой линии:

т.1 55°11'16" с.ш. 67°32'30" в.д.;

т.2 55°11'2" с.ш. 67°32'43" в.д.;

т.3 55°11'6" с.ш. 67°32'24" в.д.

Местоположение – Пионерский сельский совет Макушинский район Курганская область.

Площадь – 21 га.

Вид водопользования – совместное водопользование.

Вид товарной аквакультуры (товарного рыбоводства) – пастбищная аквакультура.

Начальная цена лота – 6 720 руб.

Шаг аукциона – 336 руб.

Размер задатка – 2 688 руб.

Предмет договора - предоставление в пользование рыбоводного участка, расположенного на территории Курганской области для осуществления аквакультуры (рыбоводства).

Срок договора – 25 лет.

В границах рыбоводного участка аквакультура может осуществляться как в отношении одного, так и нескольких видов объектов аквакультуры.

Минимальный ежегодный объем, подлежащий выпуску в водный объект в границах рыбоводного участка объектов аквакультуры, выращиваемых при осуществлении пастбищной аквакультуры не устанавливается.

Минимальный ежегодный объем объектов аквакультуры, выращиваемых при осуществлении пастбищной аквакультуры, подлежащих изъятию из водного объекта в границах рыбоводного участка (минимальный ежегодный объем изъятия объектов пастбищной аквакультуры):

0,525 т/год.

Минимальный ежегодный объем изъятия объектов пастбищной аквакультуры в течение первого периода (цикла) выращивания после первого выпуска объектов

аквакультуры с момента заключения договора пользования рыбоводным участком, принимается равным нулю.

Минимальный ежегодный объем подлежащих разведению и (или) содержанию, выращиванию объектов пастбищной аквакультуры исходя из величины минимального ежегодного объема изъятия объектов пастбищной аквакультуры и продолжительности периода (цикла) выращивания – не более 4-х лет, определен исходя из следующих соотношений:

а) с даты заключения договора пользования рыбоводным участком до половины первого периода (цикла) выращивания минимальный ежегодный объем выращивания объектов аквакультуры принимается равным нулю,

б) со второй половины первого периода (цикла) выращивания до конца первого периода (цикла) выращивания минимальный ежегодный объем выращивания объектов аквакультуры принимается равным 50 % от минимального ежегодного объема изъятия объектов пастбищной аквакультуры,

в) с начала второго периода (цикла) выращивания до окончания действия договора пользования рыбоводным участком минимальный ежегодный объем выращивания объектов аквакультуры принимается равным 100 % от минимального ежегодного объема изъятия объектов пастбищной аквакультуры.

Ограничения, связанные с использованием рыбоводного участка – устанавливаются в соответствии с законодательством Российской Федерации.

Схема рыбоводного участка с указанием границ – приложение № 6 к извещению о проведении аукциона.

ЛОТ № 7-К. Рыбоводный участок – озеро Рыжуха.

Предмет аукциона - право на заключение договора пользования рыбоводным участком для осуществления аквакультуры (рыбоводства).

Границы рыбоводного участка сформированы последовательным соединением точек, указанных в географических координатах (в системе WGS84) - от т. 1 до т. 2 по береговой линии; от т. 2 до т. 3 по береговой линии; от т. 3 до т. 1 по береговой линии:

т.1 55°9'45" с.ш. 67°32'43" в.д.;

т.2 55°9'30" с.ш. 67°32'59" в.д.;

т.3 55°9'28" с.ш. 67°32'31" в.д.

Местоположение – Пионерский сельский совет Макушинский район Курганской области.

Площадь – 38 га.

Вид водопользования – совместное водопользование.

Вид товарной аквакультуры (товарного рыбоводства) – пастбищная аквакультура.

Начальная цена лота – 12 160 руб.

Шаг аукциона – 608 руб.

Размер задатка – 4 864 руб.

Предмет договора - предоставление в пользование рыбоводного участка, расположенного на территории Курганской области для осуществления аквакультуры (рыбоводства).

Срок договора – 25 лет.

В границах рыбоводного участка аквакультура может осуществляться как в отношении одного, так и нескольких видов объектов аквакультуры.

Минимальный ежегодный объем, подлежащий выпуску в водный объект в границах рыбоводного участка объектов аквакультуры, выращиваемых при осуществлении пастбищной аквакультуры не устанавливается.

Минимальный ежегодный объем объектов аквакультуры, выращиваемых при осуществлении пастбищной аквакультуры, подлежащих изъятию из водного объекта в границах рыбоводного участка (минимальный ежегодный объем изъятия объектов пастбищной аквакультуры):

0,95 т/год.

Минимальный ежегодный объем изъятия объектов пастбищной аквакультуры в течение первого периода (цикла) выращивания после первого выпуска объектов аквакультуры с момента заключения договора пользования рыбоводным участком, принимается равным нулю.

Минимальный ежегодный объем подлежащих разведению и (или) содержанию, выращиванию объектов пастбищной аквакультуры исходя из величины минимального ежегодного объема изъятия объектов пастбищной аквакультуры и продолжительности периода (цикла) выращивания – не более 4-х лет, определен исходя из следующих соотношений:

а) с даты заключения договора пользования рыбоводным участком до половины первого периода (цикла) выращивания минимальный ежегодный объем выращивания объектов аквакультуры принимается равным нулю,

б) со второй половины первого периода (цикла) выращивания до конца первого периода (цикла) выращивания минимальный ежегодный объем выращивания объектов аквакультуры принимается равным 50 % от минимального ежегодного объема изъятия объектов пастбищной аквакультуры,

в) с начала второго периода (цикла) выращивания до окончания действия договора пользования рыбоводным участком минимальный ежегодный объем выращивания объектов аквакультуры принимается равным 100 % от минимального ежегодного объема изъятия объектов пастбищной аквакультуры.

Ограничения, связанные с использованием рыбоводного участка – устанавливаются в соответствии с законодательством Российской Федерации.

Схема рыбоводного участка с указанием границ – приложение № 7 к извещению о проведении аукциона.

ЛОТ № 8-К. Рыбоводный участок – озеро Сарапульское.

Предмет аукциона - право на заключение договора пользования рыбоводным участком для осуществления аквакультуры (рыбоводства).

Границы рыбоводного участка сформированы последовательным соединением точек, указанных в географических координатах (в системе WGS84) - от т. 1 до т. 2 по береговой линии; от т. 2 до т. 3 по береговой линии; от т. 3 до т. 1 по береговой линии:

т.1 55°10'48" с.ш. 67°30'50" в.д.;

т.2 55°10'32" с.ш. 67°30'52" в.д.;

т.3 55°10'33" с.ш. 67°30'27" в.д.

Местоположение – Пионерский сельский совет Макушинский район Курганской области.

Площадь – 29 га.

Вид водопользования – совместное водопользование.

Вид товарной аквакультуры (товарного рыбоводства) – пастбищная аквакультура.

Начальная цена лота – 9 280 руб.

Шаг аукциона – 464 руб.

Размер задатка – 3 712 руб.

Предмет договора - предоставление в пользование рыбоводного участка, расположенного на территории Курганской области для осуществления аквакультуры (рыбоводства).

Срок договора – 25 лет.

В границах рыбоводного участка аквакультура может осуществляться как в отношении одного, так и нескольких видов объектов аквакультуры.

Минимальный ежегодный объем, подлежащий выпуску в водный объект в границах рыбоводного участка объектов аквакультуры, выращиваемых при осуществлении пастбищной аквакультуры не устанавливается.

Минимальный ежегодный объем объектов аквакультуры, выращиваемых при осуществлении пастбищной аквакультуры, подлежащих изъятию из водного объекта в границах рыбоводного участка (минимальный ежегодный объем изъятия объектов пастбищной аквакультуры):

0,725 т/год.

Минимальный ежегодный объем изъятия объектов пастбищной аквакультуры в течение первого периода (цикла) выращивания после первого выпуска объектов аквакультуры с момента заключения договора пользования рыбоводным участком, принимается равным нулю.

Минимальный ежегодный объем подлежащих разведению и (или) содержанию, выращиванию объектов пастбищной аквакультуры исходя из величины минимального ежегодного объема изъятия объектов пастбищной аквакультуры и продолжительности периода (цикла) выращивания – не более 4-х лет, определен исходя из следующих соотношений:

а) с даты заключения договора пользования рыбоводным участком до половины первого периода (цикла) выращивания минимальный ежегодный объем выращивания объектов аквакультуры принимается равным нулю,

б) со второй половины первого периода (цикла) выращивания до конца первого периода (цикла) выращивания минимальный ежегодный объем выращивания объектов аквакультуры принимается равным 50 % от минимального ежегодного объема изъятия объектов пастбищной аквакультуры,

в) с начала второго периода (цикла) выращивания до окончания действия договора пользования рыбоводным участком минимальный ежегодный объем выращивания объектов аквакультуры принимается равным 100 % от минимального ежегодного объема изъятия объектов пастбищной аквакультуры.

Ограничения, связанные с использованием рыбоводного участка – устанавливаются в соответствии с законодательством Российской Федерации.

Схема рыбоводного участка с указанием границ – приложение № 8 к извещению о проведении аукциона.

ЛОТ № 9-К. Рыбоводный участок – озеро Светлое.

Предмет аукциона - право на заключение договора пользования рыбоводным участком для осуществления аквакультуры (рыбоводства).

Границы рыбоводного участка сформированы последовательным соединением точек, указанных в географических координатах (в системе WGS84) - от т. 1 до т. 2 по береговой линии; от т. 2 до т. 3 по береговой линии; от т. 3 до т. 1 по береговой линии:

т.1 55°11'8" с.ш. 67°30'34" в.д.;

т.2 55°10'53" с.ш. 67°30'37" в.д.;

т.3 55°10'55" с.ш. 67°30'20" в.д.

Местоположение – Пионерский сельский совет Макушинский район Курганской области.

Площадь – 16 га.

Вид водопользования – совместное водопользование.

Вид товарной аквакультуры (товарного рыбоводства) – пастбищная аквакультура.

Начальная цена лота – 5 120 руб.

Шаг аукциона – 256 руб.

Размер задатка – 2 048 руб.

Предмет договора - предоставление в пользование рыбоводного участка, расположенного на территории Курганской области для осуществления аквакультуры (рыбоводства).

Срок договора – 25 лет.

В границах рыбоводного участка аквакультура может осуществляться как в отношении одного, так и нескольких видов объектов аквакультуры.

Минимальный ежегодный объем, подлежащий выпуску в водный объект в границах рыбоводного участка объектов аквакультуры, выращиваемых при осуществлении пастбищной аквакультуры не устанавливается.

Минимальный ежегодный объем объектов аквакультуры, выращиваемых при осуществлении пастбищной аквакультуры, подлежащих изъятию из водного объекта в границах рыбоводного участка (минимальный ежегодный объем изъятия объектов пастбищной аквакультуры):

0,4 т/год.

Минимальный ежегодный объем изъятия объектов пастбищной аквакультуры в течение первого периода (цикла) выращивания после первого выпуска объектов аквакультуры с момента заключения договора пользования рыбоводным участком, принимается равным нулю.

Минимальный ежегодный объем подлежащих разведению и (или) содержанию, выращиванию объектов пастбищной аквакультуры исходя из величины минимального ежегодного объема изъятия объектов пастбищной аквакультуры и продолжительности периода (цикла) выращивания – не более 4-х лет, определен исходя из следующих соотношений:

а) с даты заключения договора пользования рыбоводным участком до половины первого периода (цикла) выращивания минимальный ежегодный объем выращивания объектов аквакультуры принимается равным нулю,

б) со второй половины первого периода (цикла) выращивания до конца первого периода (цикла) выращивания минимальный ежегодный объем выращивания объектов аквакультуры принимается равным 50 % от минимального ежегодного объема изъятия объектов пастбищной аквакультуры,

в) с начала второго периода (цикла) выращивания до окончания действия договора пользования рыбоводным участком минимальный ежегодный объем выращивания объектов аквакультуры принимается равным 100 % от минимального ежегодного объема изъятия объектов пастбищной аквакультуры.

Ограничения, связанные с использованием рыбоводного участка – устанавливаются в соответствии с законодательством Российской Федерации.

Схема рыбоводного участка с указанием границ – приложение № 9 к извещению о проведении аукциона.

ЛОТ № 10-К. Рыбоводный участок – озеро Сыроватик.

Предмет аукциона - право на заключение договора пользования рыбноводным участком для осуществления аквакультуры (рыбоводства).

Границы рыбноводного участка сформированы последовательным соединением точек, указанных в географических координатах (в системе WGS84) - от т. 1 до т. 2 по береговой линии; от т. 2 до т. 3 по береговой линии; от т. 3 до т. 1 по береговой линии:

т.1 55°9'26" с.ш. 67°31'17" в.д.;

т.2 55°9'12" с.ш. 67°31'13" в.д.;

т.3 55°9'13" с.ш. 67°30'52" в.д.

Местоположение – Пионерский сельский совет Макушинский район Курганская область.

Площадь – 25 га.

Вид водопользования – совместное водопользование.

Вид товарной аквакультуры (товарного рыбоводства) – пастбищная аквакультура.

Начальная цена лота – 8 000 руб.

Шаг аукциона – 400 руб.

Размер задатка – 3 200 руб.

Предмет договора - предоставление в пользование рыбноводного участка, расположенного на территории Курганской области для осуществления аквакультуры (рыбоводства).

Срок договора – 25 лет.

В границах рыбноводного участка аквакультура может осуществляться как в отношении одного, так и нескольких видов объектов аквакультуры.

Минимальный ежегодный объем, подлежащий выпуску в водный объект в границах рыбноводного участка объектов аквакультуры, выращиваемых при осуществлении пастбищной аквакультуры не устанавливается.

Минимальный ежегодный объем объектов аквакультуры, выращиваемых при осуществлении пастбищной аквакультуры, подлежащих изъятию из водного объекта в границах рыбноводного участка (минимальный ежегодный объем изъятия объектов пастбищной аквакультуры):

0,625 т/год.

Минимальный ежегодный объем изъятия объектов пастбищной аквакультуры в течение первого периода (цикла) выращивания после первого выпуска объектов аквакультуры с момента заключения договора пользования рыбноводным участком, принимается равным нулю.

Минимальный ежегодный объем подлежащих разведению и (или) содержанию, выращиванию объектов пастбищной аквакультуры исходя из величины минимального ежегодного объема изъятия объектов пастбищной аквакультуры и продолжительности периода (цикла) выращивания – не более 4-х лет, определен исходя из следующих соотношений:

а) с даты заключения договора пользования рыбноводным участком до половины первого периода (цикла) выращивания минимальный ежегодный объем выращивания объектов аквакультуры принимается равным нулю,

б) со второй половины первого периода (цикла) выращивания до конца первого периода (цикла) выращивания минимальный ежегодный объем выращивания объектов аквакультуры принимается равным 50 % от минимального ежегодного объема изъятия объектов пастбищной аквакультуры,

в) с начала второго периода (цикла) выращивания до окончания действия договора пользования рыбноводным участком минимальный ежегодный объем выращивания

объектов аквакультуры принимается равным 100 % от минимального ежегодного объема изъятия объектов пастбищной аквакультуры.

Ограничения, связанные с использованием рыбоводного участка – устанавливаются в соответствии с законодательством Российской Федерации.

Схема рыбоводного участка с указанием границ – приложение № 10 к извещению о проведении аукциона.

ЛОТ № 11-К. Рыбоводный участок – озеро Чаечное.

Предмет аукциона - право на заключение договора пользования рыбоводным участком для осуществления аквакультуры (рыбоводства).

Границы рыбоводного участка сформированы последовательным соединением точек, указанных в географических координатах (в системе WGS84) - от т. 1 до т. 2 по береговой линии; от т. 2 до т. 3 по береговой линии; от т. 3 до т. 1 по береговой линии:

т.1 55°10'25" с.ш. 67°32'5" в.д.;

т.2 55°10'16" с.ш. 67°32'18" в.д.;

т.3 55°10'14" с.ш. 67°31'54" в.д.

Местоположение – Пионерский сельский совет Макушинский район Курганской области.

Площадь – 15 га.

Вид водопользования – совместное водопользование.

Вид товарной аквакультуры (товарного рыбоводства) – пастбищная аквакультура.

Начальная цена лота – 4 800 руб.

Шаг аукциона – 240 руб.

Размер задатка – 1 920 руб.

Предмет договора - предоставление в пользование рыбоводного участка, расположенного на территории Курганской области для осуществления аквакультуры (рыбоводства).

Срок договора – 25 лет.

В границах рыбоводного участка аквакультура может осуществляться как в отношении одного, так и нескольких видов объектов аквакультуры.

Минимальный ежегодный объем, подлежащий выпуску в водный объект в границах рыбоводного участка объектов аквакультуры, выращиваемых при осуществлении пастбищной аквакультуры не устанавливается.

Минимальный ежегодный объем объектов аквакультуры, выращиваемых при осуществлении пастбищной аквакультуры, подлежащих изъятию из водного объекта в границах рыбоводного участка (минимальный ежегодный объем изъятия объектов пастбищной аквакультуры):

0,375 т/год.

Минимальный ежегодный объем изъятия объектов пастбищной аквакультуры в течение первого периода (цикла) выращивания после первого выпуска объектов аквакультуры с момента заключения договора пользования рыбоводным участком, принимается равным нулю.

Минимальный ежегодный объем подлежащих разведению и (или) содержанию, выращиванию объектов пастбищной аквакультуры исходя из величины минимального ежегодного объема изъятия объектов пастбищной аквакультуры и продолжительности периода (цикла) выращивания – не более 4-х лет, определен исходя из следующих соотношений:

а) с даты заключения договора пользования рыбоводным участком до половины первого периода (цикла) выращивания минимальный ежегодный объем выращивания объектов аквакультуры принимается равным нулю,

б) со второй половины первого периода (цикла) выращивания до конца первого периода (цикла) выращивания минимальный ежегодный объем выращивания объектов аквакультуры принимается равным 50 % от минимального ежегодного объема изъятия объектов пастбищной аквакультуры,

в) с начала второго периода (цикла) выращивания до окончания действия договора пользования рыбоводным участком минимальный ежегодный объем выращивания объектов аквакультуры принимается равным 100 % от минимального ежегодного объема изъятия объектов пастбищной аквакультуры.

Ограничения, связанные с использованием рыбоводного участка – устанавливаются в соответствии с законодательством Российской Федерации.

Схема рыбоводного участка с указанием границ – приложение № 11 к извещению о проведении аукциона.

ЛОТ № 12-К. Рыбоводный участок – озеро Волчье.

Предмет аукциона - право на заключение договора пользования рыбоводным участком для осуществления аквакультуры (рыбоводства).

Границы рыбоводного участка сформированы последовательным соединением точек, указанных в географических координатах (в системе WGS84) - от т. 1 до т. 2 по береговой линии; от т. 2 до т. 3 по береговой линии; от т. 3 до т. 1 по береговой линии:

т.1 55°10'58" с.ш. 67°28'45" в.д.;

т.2 55°10'52" с.ш. 67°29'12" в.д.;

т.3 55°10'45" с.ш. 67°28'50" в.д.

Местоположение – Степновский сельский совет Макушинский район Курганской области.

Площадь – 37 га.

Вид водопользования – совместное водопользование.

Вид товарной аквакультуры (товарного рыбоводства) – пастбищная аквакультура.

Начальная цена лота – 11 840 руб.

Шаг аукциона – 592 руб.

Размер задатка – 4 736 руб.

Предмет договора - предоставление в пользование рыбоводного участка, расположенного на территории Курганской области для осуществления аквакультуры (рыбоводства).

Срок договора – 25 лет.

В границах рыбоводного участка аквакультура может осуществляться как в отношении одного, так и нескольких видов объектов аквакультуры.

Минимальный ежегодный объем, подлежащий выпуску в водный объект в границах рыбоводного участка объектов аквакультуры, выращиваемых при осуществлении пастбищной аквакультуры не устанавливается.

Минимальный ежегодный объем объектов аквакультуры, выращиваемых при осуществлении пастбищной аквакультуры, подлежащих изъятию из водного объекта в границах рыбоводного участка (минимальный ежегодный объем изъятия объектов пастбищной аквакультуры):

0,925 т/год.

Минимальный ежегодный объем изъятия объектов пастбищной аквакультуры в течение первого периода (цикла) выращивания после первого выпуска объектов

аквакультуры с момента заключения договора пользования рыбоводным участком, принимается равным нулю.

Минимальный ежегодный объем подлежащих разведению и (или) содержанию, выращиванию объектов пастбищной аквакультуры исходя из величины минимального ежегодного объема изъятия объектов пастбищной аквакультуры и продолжительности периода (цикла) выращивания – не более 4-х лет, определен исходя из следующих соотношений:

а) с даты заключения договора пользования рыбоводным участком до половины первого периода (цикла) выращивания минимальный ежегодный объем выращивания объектов аквакультуры принимается равным нулю,

б) со второй половины первого периода (цикла) выращивания до конца первого периода (цикла) выращивания минимальный ежегодный объем выращивания объектов аквакультуры принимается равным 50 % от минимального ежегодного объема изъятия объектов пастбищной аквакультуры,

в) с начала второго периода (цикла) выращивания до окончания действия договора пользования рыбоводным участком минимальный ежегодный объем выращивания объектов аквакультуры принимается равным 100 % от минимального ежегодного объема изъятия объектов пастбищной аквакультуры.

Ограничения, связанные с использованием рыбоводного участка – устанавливаются в соответствии с законодательством Российской Федерации.

Схема рыбоводного участка с указанием границ – приложение № 12 к извещению о проведении аукциона.

ЛОТ № 13-К. Рыбоводный участок – озеро Спарино.

Предмет аукциона - право на заключение договора пользования рыбоводным участком для осуществления аквакультуры (рыбоводства).

Границы рыбоводного участка сформированы последовательным соединением точек, указанных в географических координатах (в системе WGS84) - от т. 1 до т. 2 по береговой линии; от т. 2 до т. 3 по береговой линии; от т. 3 до т. 1 по береговой линии:

т.1 55°41'30" с.ш. 66°40'0" в.д.;

т.2 55°40'57" с.ш. 66°40'40" в.д.;

т.3 55°40'51" с.ш. 66°39'51" в.д.

Местоположение – Лапушинский сельский совет Мокроусовский район Курганская область.

Площадь – 119 га.

Вид водопользования – совместное водопользование.

Вид товарной аквакультуры (товарного рыбоводства) – пастбищная аквакультура.

Начальная цена лота – 38 080 руб.

Шаг аукциона – 1 904 руб.

Размер задатка – 15 232 руб.

Предмет договора - предоставление в пользование рыбоводного участка, расположенного на территории Курганской области для осуществления аквакультуры (рыбоводства).

Срок договора – 25 лет.

В границах рыбоводного участка аквакультура может осуществляться как в отношении одного, так и нескольких видов объектов аквакультуры.

Минимальный ежегодный объем, подлежащий выпуску в водный объект в границах рыбоводного участка объектов аквакультуры, выращиваемых при осуществлении пастбищной аквакультуры не устанавливается.

Минимальный ежегодный объем объектов аквакультуры, выращиваемых при осуществлении пастбищной аквакультуры, подлежащих изъятию из водного объекта в границах рыбоводного участка (минимальный ежегодный объем изъятия объектов пастбищной аквакультуры):

2,975 т/год.

Минимальный ежегодный объем изъятия объектов пастбищной аквакультуры в течение первого периода (цикла) выращивания после первого выпуска объектов аквакультуры с момента заключения договора пользования рыбоводным участком, принимается равным нулю.

Минимальный ежегодный объем подлежащих разведению и (или) содержанию, выращиванию объектов пастбищной аквакультуры исходя из величины минимального ежегодного объема изъятия объектов пастбищной аквакультуры и продолжительности периода (цикла) выращивания – не более 4-х лет, определен исходя из следующих соотношений:

а) с даты заключения договора пользования рыбоводным участком до половины первого периода (цикла) выращивания минимальный ежегодный объем выращивания объектов аквакультуры принимается равным нулю,

б) со второй половины первого периода (цикла) выращивания до конца первого периода (цикла) выращивания минимальный ежегодный объем выращивания объектов аквакультуры принимается равным 50 % от минимального ежегодного объема изъятия объектов пастбищной аквакультуры,

в) с начала второго периода (цикла) выращивания до окончания действия договора пользования рыбоводным участком минимальный ежегодный объем выращивания объектов аквакультуры принимается равным 100 % от минимального ежегодного объема изъятия объектов пастбищной аквакультуры.

Ограничения, связанные с использованием рыбоводного участка – устанавливаются в соответствии с законодательством Российской Федерации.

Схема рыбоводного участка с указанием границ – приложение № 13 к извещению о проведении аукциона.

ЛОТ № 14-К. Рыбоводный участок – озеро Пьянково.

Предмет аукциона - право на заключение договора пользования рыбоводным участком для осуществления аквакультуры (рыбоводства).

Границы рыбоводного участка сформированы последовательным соединением точек, указанных в географических координатах (в системе WGS84) - от т. 1 до т. 2 по береговой линии; от т. 2 до т. 3 по береговой линии; от т. 3 до т. 1 по береговой линии:

т.1 55°37'2" с.ш. 66°40'26" в.д.;

т.2 55°36'52" с.ш. 66°40'53" в.д.;

т.3 55°36'48 с.ш. 66°40'23" в.д.

Местоположение – Сунгуровский сельский совет Мокроусовский район Курганская область.

Площадь – 35 га.

Вид водопользования – совместное водопользование.

Вид товарной аквакультуры (товарного рыбоводства) – пастбищная аквакультура.

Начальная цена лота – 11 200 руб.

Шаг аукциона – 560 руб.

Размер задатка – 4 480 руб.

Предмет договора - предоставление в пользование рыбоводного участка, расположенного на территории Курганской области для осуществления аквакультуры (рыбоводства).

Срок договора – 25 лет.

В границах рыбоводного участка аквакультура может осуществляться как в отношении одного, так и нескольких видов объектов аквакультуры.

Минимальный ежегодный объем, подлежащий выпуску в водный объект в границах рыбоводного участка объектов аквакультуры, выращиваемых при осуществлении пастбищной аквакультуры не устанавливается.

Минимальный ежегодный объем объектов аквакультуры, выращиваемых при осуществлении пастбищной аквакультуры, подлежащих изъятию из водного объекта в границах рыбоводного участка (минимальный ежегодный объем изъятия объектов пастбищной аквакультуры):

0,875 т/год.

Минимальный ежегодный объем изъятия объектов пастбищной аквакультуры в течение первого периода (цикла) выращивания после первого выпуска объектов аквакультуры с момента заключения договора пользования рыбоводным участком, принимается равным нулю.

Минимальный ежегодный объем подлежащих разведению и (или) содержанию, выращиванию объектов пастбищной аквакультуры исходя из величины минимального ежегодного объема изъятия объектов пастбищной аквакультуры и продолжительности периода (цикла) выращивания – не более 4-х лет, определен исходя из следующих соотношений:

а) с даты заключения договора пользования рыбоводным участком до половины первого периода (цикла) выращивания минимальный ежегодный объем выращивания объектов аквакультуры принимается равным нулю,

б) со второй половины первого периода (цикла) выращивания до конца первого периода (цикла) выращивания минимальный ежегодный объем выращивания объектов аквакультуры принимается равным 50 % от минимального ежегодного объема изъятия объектов пастбищной аквакультуры,

в) с начала второго периода (цикла) выращивания до окончания действия договора пользования рыбоводным участком минимальный ежегодный объем выращивания объектов аквакультуры принимается равным 100 % от минимального ежегодного объема изъятия объектов пастбищной аквакультуры.

Ограничения, связанные с использованием рыбоводного участка – устанавливаются в соответствии с законодательством Российской Федерации.

Схема рыбоводного участка с указанием границ – приложение № 14 к извещению о проведении аукциона.

ЛОТ № 15-К. Рыбоводный участок – озеро Матасы.

Предмет аукциона - право на заключение договора пользования рыбоводным участком для осуществления аквакультуры (рыбоводства).

Границы рыбоводного участка сформированы последовательным соединением точек, указанных в географических координатах (в системе WGS84) - от т. 1 до т. 2 по береговой линии; от т. 2 до т. 3 по береговой линии; от т. 3 до т. 1 по береговой линии:

т.1 55°0'8" с.ш. 68°2'10" в.д.;

т.2 55°0'8" с.ш. 68°3'28" в.д.;

т.3 54°59'31" с.ш. 68°2'54" в.д.

Местоположение – Матасинский сельский совет Петуховский район Курганская область.

Площадь – 175 га.

Вид водопользования – совместное водопользование.

Вид товарной аквакультуры (товарного рыбоводства) – пастбищная аквакультура.

Начальная цена лота – 56 000 руб.

Шаг аукциона – 2 800 руб.

Размер задатка – 22 400 руб.

Предмет договора - предоставление в пользование рыбоводного участка, расположенного на территории Курганской области для осуществления аквакультуры (рыбоводства).

Срок договора – 25 лет.

В границах рыбоводного участка аквакультура может осуществляться как в отношении одного, так и нескольких видов объектов аквакультуры.

Минимальный ежегодный объем, подлежащий выпуску в водный объект в границах рыбоводного участка объектов аквакультуры, выращиваемых при осуществлении пастбищной аквакультуры не устанавливается.

Минимальный ежегодный объем объектов аквакультуры, выращиваемых при осуществлении пастбищной аквакультуры, подлежащих изъятию из водного объекта в границах рыбоводного участка (минимальный ежегодный объем изъятия объектов пастбищной аквакультуры):

4,375 т/год.

Минимальный ежегодный объем изъятия объектов пастбищной аквакультуры в течение первого периода (цикла) выращивания после первого выпуска объектов аквакультуры с момента заключения договора пользования рыбоводным участком, принимается равным нулю.

Минимальный ежегодный объем подлежащих разведению и (или) содержанию, выращиванию объектов пастбищной аквакультуры исходя из величины минимального ежегодного объема изъятия объектов пастбищной аквакультуры и продолжительности периода (цикла) выращивания – не более 4-х лет, определен исходя из следующих соотношений:

а) с даты заключения договора пользования рыбоводным участком до половины первого периода (цикла) выращивания минимальный ежегодный объем выращивания объектов аквакультуры принимается равным нулю,

б) со второй половины первого периода (цикла) выращивания до конца первого периода (цикла) выращивания минимальный ежегодный объем выращивания объектов аквакультуры принимается равным 50 % от минимального ежегодного объема изъятия объектов пастбищной аквакультуры,

в) с начала второго периода (цикла) выращивания до окончания действия договора пользования рыбоводным участком минимальный ежегодный объем выращивания объектов аквакультуры принимается равным 100 % от минимального ежегодного объема изъятия объектов пастбищной аквакультуры.

Ограничения, связанные с использованием рыбоводного участка – устанавливаются в соответствии с законодательством Российской Федерации.

Схема рыбоводного участка с указанием границ – приложение № 15 к извещению о проведении аукциона.

ЛОТ № 16-К. Рыбоводный участок – озеро Каравашки.

Предмет аукциона - право на заключение договора пользования рыбноводным участком для осуществления аквакультуры (рыбоводства).

Границы рыбноводного участка сформированы последовательным соединением точек, указанных в географических координатах (в системе WGS84) - от т. 1 до т. 2 по береговой линии; от т. 2 до т. 3 по береговой линии; от т. 3 до т. 1 по береговой линии:

т.1 55°6'3" с.ш. 67°33'56" в.д.;

т.2 55°5'45" с.ш. 67°34'6" в.д.;

т.3 55°5'49" с.ш. 67°33'41" в.д.

Местоположение – Новоберезовский сельский совет Петуховский район Курганская область.

Площадь – 35 га.

Вид водопользования – совместное водопользование.

Вид товарной аквакультуры (товарного рыбоводства) – пастбищная аквакультура.

Начальная цена лота – 11 200 руб.

Шаг аукциона – 560 руб.

Размер задатка – 4 480 руб.

Предмет договора - предоставление в пользование рыбноводного участка, расположенного на территории Курганской области для осуществления аквакультуры (рыбоводства).

Срок договора – 25 лет.

В границах рыбноводного участка аквакультура может осуществляться как в отношении одного, так и нескольких видов объектов аквакультуры.

Минимальный ежегодный объем, подлежащий выпуску в водный объект в границах рыбноводного участка объектов аквакультуры, выращиваемых при осуществлении пастбищной аквакультуры не устанавливается.

Минимальный ежегодный объем объектов аквакультуры, выращиваемых при осуществлении пастбищной аквакультуры, подлежащих изъятию из водного объекта в границах рыбноводного участка (минимальный ежегодный объем изъятия объектов пастбищной аквакультуры):

0,875 т/год.

Минимальный ежегодный объем изъятия объектов пастбищной аквакультуры в течение первого периода (цикла) выращивания после первого выпуска объектов аквакультуры с момента заключения договора пользования рыбноводным участком, принимается равным нулю.

Минимальный ежегодный объем подлежащих разведению и (или) содержанию, выращиванию объектов пастбищной аквакультуры исходя из величины минимального ежегодного объема изъятия объектов пастбищной аквакультуры и продолжительности периода (цикла) выращивания – не более 4-х лет, определен исходя из следующих соотношений:

а) с даты заключения договора пользования рыбноводным участком до половины первого периода (цикла) выращивания минимальный ежегодный объем выращивания объектов аквакультуры принимается равным нулю,

б) со второй половины первого периода (цикла) выращивания до конца первого периода (цикла) выращивания минимальный ежегодный объем выращивания объектов аквакультуры принимается равным 50 % от минимального ежегодного объема изъятия объектов пастбищной аквакультуры,

в) с начала второго периода (цикла) выращивания до окончания действия договора пользования рыбноводным участком минимальный ежегодный объем выращивания

объектов аквакультуры принимается равным 100 % от минимального ежегодного объема изъятия объектов пастбищной аквакультуры.

Ограничения, связанные с использованием рыбоводного участка – устанавливаются в соответствии с законодательством Российской Федерации.

Схема рыбоводного участка с указанием границ – приложение № 16 к извещению о проведении аукциона.

ЛОТ № 17-К. Рыбоводный участок – озеро Среднее.

Предмет аукциона - право на заключение договора пользования рыбоводным участком для осуществления аквакультуры (рыбоводства).

Границы рыбоводного участка сформированы последовательным соединением точек, указанных в географических координатах (в системе WGS84) - от т. 1 до т. 2 по береговой линии; от т. 2 до т. 3 по береговой линии; от т. 3 до т. 1 по береговой линии:

т.1 55°7'11" с.ш. 67°40'21" в.д.;

т.2 55°7'15" с.ш. 67°40'33" в.д.;

т.3 55°7'2" с.ш. 67°40'30" в.д.

Местоположение – Новоберезовский сельский совет Петуховский район Курганская область.

Площадь – 19 га.

Вид водопользования – совместное водопользование.

Вид товарной аквакультуры (товарного рыбоводства) – пастбищная аквакультура.

Начальная цена лота – 6 080 руб.

Шаг аукциона – 304 руб.

Размер задатка – 2 432 руб.

Предмет договора - предоставление в пользование рыбоводного участка, расположенного на территории Курганской области для осуществления аквакультуры (рыбоводства).

Срок договора – 25 лет.

В границах рыбоводного участка аквакультура может осуществляться как в отношении одного, так и нескольких видов объектов аквакультуры.

Минимальный ежегодный объем, подлежащий выпуску в водный объект в границах рыбоводного участка объектов аквакультуры, выращиваемых при осуществлении пастбищной аквакультуры не устанавливается.

Минимальный ежегодный объем объектов аквакультуры, выращиваемых при осуществлении пастбищной аквакультуры, подлежащих изъятию из водного объекта в границах рыбоводного участка (минимальный ежегодный объем изъятия объектов пастбищной аквакультуры):

0,475 т/год.

Минимальный ежегодный объем изъятия объектов пастбищной аквакультуры в течение первого периода (цикла) выращивания после первого выпуска объектов аквакультуры с момента заключения договора пользования рыбоводным участком, принимается равным нулю.

Минимальный ежегодный объем подлежащих разведению и (или) содержанию, выращиванию объектов пастбищной аквакультуры исходя из величины минимального ежегодного объема изъятия объектов пастбищной аквакультуры и продолжительности периода (цикла) выращивания – не более 4-х лет, определен исходя из следующих соотношений:

а) с даты заключения договора пользования рыбоводным участком до половины первого периода (цикла) выращивания минимальный ежегодный объем выращивания объектов аквакультуры принимается равным нулю,

б) со второй половины первого периода (цикла) выращивания до конца первого периода (цикла) выращивания минимальный ежегодный объем выращивания объектов аквакультуры принимается равным 50 % от минимального ежегодного объема изъятия объектов пастбищной аквакультуры,

в) с начала второго периода (цикла) выращивания до окончания действия договора пользования рыбоводным участком минимальный ежегодный объем выращивания объектов аквакультуры принимается равным 100 % от минимального ежегодного объема изъятия объектов пастбищной аквакультуры.

Ограничения, связанные с использованием рыбоводного участка – устанавливаются в соответствии с законодательством Российской Федерации.

Схема рыбоводного участка с указанием границ – приложение № 17 к извещению о проведении аукциона.

ЛОТ № 18-К. Рыбоводный участок – озеро Сливки.

Предмет аукциона - право на заключение договора пользования рыбоводным участком для осуществления аквакультуры (рыбоводства).

Границы рыбоводного участка сформированы последовательным соединением точек, указанных в географических координатах (в системе WGS 84) - от т. 1 до т. 2 по береговой линии; от т. 2 до т. 3 по береговой линии; от т. 3 до т. 1 по береговой линии:

т.1 55°9'23" с.ш. 67°36'39" в.д.;

т.2 55°9'7" с.ш. 67°36'55" в.д.;

т.3 55°9'6" с.ш. 67°36'24" в.д.

Местоположение – Рынковский сельский совет Петуховский район Курганская область.

Площадь – 48 га.

Вид водопользования – совместное водопользование.

Вид товарной аквакультуры (товарного рыбоводства) – пастбищная аквакультура.

Начальная цена лота – 15 360 руб.

Шаг аукциона – 768 руб.

Размер задатка – 6 144 руб.

Предмет договора - предоставление в пользование рыбоводного участка, расположенного на территории Курганской области для осуществления аквакультуры (рыбоводства).

Срок договора – 25 лет.

В границах рыбоводного участка аквакультура может осуществляться как в отношении одного, так и нескольких видов объектов аквакультуры.

Минимальный ежегодный объем, подлежащий выпуску в водный объект в границах рыбоводного участка объектов аквакультуры, выращиваемых при осуществлении пастбищной аквакультуры не устанавливается.

Минимальный ежегодный объем объектов аквакультуры, выращиваемых при осуществлении пастбищной аквакультуры, подлежащих изъятию из водного объекта в границах рыбоводного участка (минимальный ежегодный объем изъятия объектов пастбищной аквакультуры):

1,2 т/год.

Минимальный ежегодный объем изъятия объектов пастбищной аквакультуры в течение первого периода (цикла) выращивания после первого выпуска объектов

аквакультуры с момента заключения договора пользования рыбоводным участком, принимается равным нулю.

Минимальный ежегодный объем подлежащих разведению и (или) содержанию, выращиванию объектов пастбищной аквакультуры исходя из величины минимального ежегодного объема изъятия объектов пастбищной аквакультуры и продолжительности периода (цикла) выращивания – не более 4-х лет, определен исходя из следующих соотношений:

а) с даты заключения договора пользования рыбоводным участком до половины первого периода (цикла) выращивания минимальный ежегодный объем выращивания объектов аквакультуры принимается равным нулю,

б) со второй половины первого периода (цикла) выращивания до конца первого периода (цикла) выращивания минимальный ежегодный объем выращивания объектов аквакультуры принимается равным 50 % от минимального ежегодного объема изъятия объектов пастбищной аквакультуры,

в) с начала второго периода (цикла) выращивания до окончания действия договора пользования рыбоводным участком минимальный ежегодный объем выращивания объектов аквакультуры принимается равным 100 % от минимального ежегодного объема изъятия объектов пастбищной аквакультуры.

Ограничения, связанные с использованием рыбоводного участка – устанавливаются в соответствии с законодательством Российской Федерации.

Схема рыбоводного участка с указанием границ – приложение № 18 к извещению о проведении аукциона.

ЛОТ № 19-К. Рыбоводный участок – озеро Долгое.

Предмет аукциона - право на заключение договора пользования рыбоводным участком для осуществления аквакультуры (рыбоводства).

Границы рыбоводного участка сформированы последовательным соединением точек, указанных в географических координатах (в системе WGS 84) - от т. 1 до т. 2 по береговой линии; от т. 2 до т. 3 по береговой линии; от т. 3 до т. 1 по береговой линии:

т.1 54°57'43" с.ш. 67°39'56" в.д.;

т.2 54°57'29" с.ш. 67°39'59" в.д.;

т.3 54°57'29" с.ш. 67°39'33" в.д.

Местоположение – Стрелецкий сельский совет Петуховский район Курганская область.

Площадь – 24 га.

Вид водопользования – совместное водопользование.

Вид товарной аквакультуры (товарного рыбоводства) – пастбищная аквакультура.

Начальная цена лота – 7 680 руб.

Шаг аукциона – 384 руб.

Размер задатка – 3 072 руб.

Предмет договора - предоставление в пользование рыбоводного участка, расположенного на территории Курганской области для осуществления аквакультуры (рыбоводства).

Срок договора – 25 лет.

В границах рыбоводного участка аквакультура может осуществляться как в отношении одного, так и нескольких видов объектов аквакультуры.

Минимальный ежегодный объем, подлежащий выпуску в водный объект в границах рыбоводного участка объектов аквакультуры, выращиваемых при осуществлении пастбищной аквакультуры не устанавливается.

Минимальный ежегодный объем объектов аквакультуры, выращиваемых при осуществлении пастбищной аквакультуры, подлежащих изъятию из водного объекта в границах рыбоводного участка (минимальный ежегодный объем изъятия объектов пастбищной аквакультуры):

0,6 т/год.

Минимальный ежегодный объем изъятия объектов пастбищной аквакультуры в течение первого периода (цикла) выращивания после первого выпуска объектов аквакультуры с момента заключения договора пользования рыбоводным участком, принимается равным нулю.

Минимальный ежегодный объем подлежащих разведению и (или) содержанию, выращиванию объектов пастбищной аквакультуры исходя из величины минимального ежегодного объема изъятия объектов пастбищной аквакультуры и продолжительности периода (цикла) выращивания – не более 4-х лет, определен исходя из следующих соотношений:

а) с даты заключения договора пользования рыбоводным участком до половины первого периода (цикла) выращивания минимальный ежегодный объем выращивания объектов аквакультуры принимается равным нулю,

б) со второй половины первого периода (цикла) выращивания до конца первого периода (цикла) выращивания минимальный ежегодный объем выращивания объектов аквакультуры принимается равным 50 % от минимального ежегодного объема изъятия объектов пастбищной аквакультуры,

в) с начала второго периода (цикла) выращивания до окончания действия договора пользования рыбоводным участком минимальный ежегодный объем выращивания объектов аквакультуры принимается равным 100 % от минимального ежегодного объема изъятия объектов пастбищной аквакультуры.

Ограничения, связанные с использованием рыбоводного участка – устанавливаются в соответствии с законодательством Российской Федерации.

Схема рыбоводного участка с указанием границ – приложение № 19 к извещению о проведении аукциона.

ЛОТ № 20-К. Рыбоводный участок – озеро Алабугатай.

Предмет аукциона - право на заключение договора пользования рыбоводным участком для осуществления аквакультуры (рыбоводства).

Границы рыбоводного участка сформированы последовательным соединением точек, указанных в географических координатах (в системе WGS 84) - от т. 1 до т. 2 по береговой линии; от т. 2 до т. 3 по береговой линии; от т. 3 до т. 1 по береговой линии:

т.1 55°4'37" с.ш. 62°26'13" в.д.;

т.2 55°4'14" с.ш. 62°26'13" в.д.;

т.3 55°4'26" с.ш. 62°25'49" в.д.

Местоположение – Бахаревский сельский совет Сафакулевский район Курганская область.

Площадь – 60 га.

Вид водопользования – совместное водопользование.

Вид товарной аквакультуры (товарного рыбоводства) – пастбищная аквакультура.

Начальная цена лота – 19 200 руб.

Шаг аукциона – 960 руб.

Размер задатка – 7 680 руб.

Предмет договора - предоставление в пользование рыбоводного участка, расположенного на территории Курганской области для осуществления аквакультуры (рыбоводства).

Срок договора – 25 лет.

В границах рыбоводного участка аквакультура может осуществляться как в отношении одного, так и нескольких видов объектов аквакультуры.

Минимальный ежегодный объем, подлежащий выпуску в водный объект в границах рыбоводного участка объектов аквакультуры, выращиваемых при осуществлении пастбищной аквакультуры не устанавливается.

Минимальный ежегодный объем объектов аквакультуры, выращиваемых при осуществлении пастбищной аквакультуры, подлежащих изъятию из водного объекта в границах рыбоводного участка (минимальный ежегодный объем изъятия объектов пастбищной аквакультуры):

1,5 т/год.

Минимальный ежегодный объем изъятия объектов пастбищной аквакультуры в течение первого периода (цикла) выращивания после первого выпуска объектов аквакультуры с момента заключения договора пользования рыбоводным участком, принимается равным нулю.

Минимальный ежегодный объем подлежащих разведению и (или) содержанию, выращиванию объектов пастбищной аквакультуры исходя из величины минимального ежегодного объема изъятия объектов пастбищной аквакультуры и продолжительности периода (цикла) выращивания – не более 4-х лет, определен исходя из следующих соотношений:

а) с даты заключения договора пользования рыбоводным участком до половины первого периода (цикла) выращивания минимальный ежегодный объем выращивания объектов аквакультуры принимается равным нулю,

б) со второй половины первого периода (цикла) выращивания до конца первого периода (цикла) выращивания минимальный ежегодный объем выращивания объектов аквакультуры принимается равным 50 % от минимального ежегодного объема изъятия объектов пастбищной аквакультуры,

в) с начала второго периода (цикла) выращивания до окончания действия договора пользования рыбоводным участком минимальный ежегодный объем выращивания объектов аквакультуры принимается равным 100 % от минимального ежегодного объема изъятия объектов пастбищной аквакультуры.

Ограничения, связанные с использованием рыбоводного участка – устанавливаются в соответствии с законодательством Российской Федерации.

Схема рыбоводного участка с указанием границ – приложение № 20 к извещению о проведении аукциона.

ЛОТ № 21-К. Рыбоводный участок – озеро Кондинское.

Предмет аукциона - право на заключение договора пользования рыбоводным участком для осуществления аквакультуры (рыбоводства).

Границы рыбоводного участка сформированы последовательным соединением точек, указанных в географических координатах (в системе WGS 84) - от т. 1 до т. 2 по береговой линии; от т. 2 до т. 3 по береговой линии; от т. 3 до т. 1 по береговой линии:

т.1 56°6'25" с.ш. 64°24'30" в.д.;

т.2 56°6'18" с.ш. 64°25'18" в.д.;

т.3 56°5'56" с.ш. 64°24'52" в.д.

Местоположение – Кондинский сельский совет Шатровский район Курганская область.

Площадь – 73 га.

Вид водопользования – совместное водопользование.

Вид товарной аквакультуры (товарного рыбоводства) – пастбищная аквакультура.

Начальная цена лота – 23 360 руб.

Шаг аукциона – 1 168 руб.

Размер задатка – 9 344 руб.

Предмет договора - предоставление в пользование рыбоводного участка, расположенного на территории Курганской области для осуществления аквакультуры (рыбоводства).

Срок договора – 25 лет.

В границах рыбоводного участка аквакультура может осуществляться как в отношении одного, так и нескольких видов объектов аквакультуры.

Минимальный ежегодный объем, подлежащий выпуску в водный объект в границах рыбоводного участка объектов аквакультуры, выращиваемых при осуществлении пастбищной аквакультуры не устанавливается.

Минимальный ежегодный объем объектов аквакультуры, выращиваемых при осуществлении пастбищной аквакультуры, подлежащих изъятию из водного объекта в границах рыбоводного участка (минимальный ежегодный объем изъятия объектов пастбищной аквакультуры):

1,825 т/год.

Минимальный ежегодный объем изъятия объектов пастбищной аквакультуры в течение первого периода (цикла) выращивания после первого выпуска объектов аквакультуры с момента заключения договора пользования рыбоводным участком, принимается равным нулю.

Минимальный ежегодный объем подлежащих разведению и (или) содержанию, выращиванию объектов пастбищной аквакультуры исходя из величины минимального ежегодного объема изъятия объектов пастбищной аквакультуры и продолжительности периода (цикла) выращивания – не более 4-х лет, определен исходя из следующих соотношений:

а) с даты заключения договора пользования рыбоводным участком до половины первого периода (цикла) выращивания минимальный ежегодный объем выращивания объектов аквакультуры принимается равным нулю,

б) со второй половины первого периода (цикла) выращивания до конца первого периода (цикла) выращивания минимальный ежегодный объем выращивания объектов аквакультуры принимается равным 50 % от минимального ежегодного объема изъятия объектов пастбищной аквакультуры,

в) с начала второго периода (цикла) выращивания до окончания действия договора пользования рыбоводным участком минимальный ежегодный объем выращивания объектов аквакультуры принимается равным 100 % от минимального ежегодного объема изъятия объектов пастбищной аквакультуры.

Ограничения, связанные с использованием рыбоводного участка – устанавливаются в соответствии с законодательством Российской Федерации.

Схема рыбоводного участка с указанием границ – приложение № 21 к извещению о проведении аукциона.

ЛОТ № 22-К. Рыбоводный участок – озеро Большой Кушлук.

Предмет аукциона - право на заключение договора пользования рыбноводным участком для осуществления аквакультуры (рыбоводства).

Границы рыбноводного участка сформированы последовательным соединением точек, указанных в географических координатах (в системе WGS84) - от т. 1 до т. 2 по прямой линии; от т. 2 до т. 3 по береговой линии; от т. 3 до т. 4 по береговой линии; от т. 4 до т. 1 по береговой линии:

т.1 55°26'50" с.ш. 68°26'57" в.д.;

т.2 55°26'9" с.ш. 68°28'6" в.д.;

т.3 55°25'22" с.ш. 68°26'55" в.д.;

т.4 55°25'59" с.ш. 68°25'46" в.д.

Местоположение – Чердынцевский сельский совет Частоозерский район Курганская область.

Площадь – 370 га.

Вид водопользования – совместное водопользование.

Вид товарной аквакультуры (товарного рыбоводства) – индустриальная аквакультура.

Начальная цена лота – 118 400 руб.

Шаг аукциона – 5 920 руб.

Размер задатка – 47 360 руб.

Предмет договора - предоставление в пользование рыбноводного участка, расположенного на территории Курганской области для осуществления аквакультуры (рыбоводства).

Срок договора – 25 лет.

В границах рыбноводного участка аквакультура может осуществляться как в отношении одного, так и нескольких видов объектов аквакультуры.

Минимальный ежегодный объем, подлежащий выпуску в водный объект в границах рыбноводного участка объектов аквакультуры, выращиваемых при осуществлении индустриальной аквакультуры не устанавливается.

Минимальный ежегодный объем объектов аквакультуры, выращиваемых при осуществлении индустриальной аквакультуры, подлежащих изъятию из водного объекта в границах рыбноводного участка (минимальный ежегодный объем изъятия объектов индустриальной аквакультуры):

2 590 т/год.

Объем изъятия объектов индустриальной аквакультуры в течение одного года, необходимого для проектирования и установки садков и (или) других технических средств, предназначенных для выращивания объектов аквакультуры, после заключения договора пользования рыбноводным участком принимается равным нулю.

Минимальный ежегодный объем подлежащих разведению и (или) содержанию, выращиванию объектов индустриальной аквакультуры исходя из величины минимального ежегодного объема изъятия объектов индустриальной аквакультуры и продолжительности периода (цикла) выращивания – не более 3-х лет, определен исходя из следующих соотношений:

а) с даты заключения договора пользования рыбноводным участком или с момента заполнения водных объектов, образованных на водотоках и водоемах, в том числе с временным сосредоточением вод гидротехническими сооружениями, при завершении их оздоровления и повышения их рыбопродуктивности (летования) или окончания дезинфекционного режима (режима парования) до половины первого периода (цикла) выращивания минимальный ежегодный объем выращивания объектов аквакультуры принимается равным нулю,

б) со второй половины первого периода (цикла) выращивания до конца первого периода (цикла) выращивания минимальный ежегодный объем выращивания объектов аквакультуры принимается равным 50 % от минимального ежегодного объема изъятия объектов индустриальной аквакультуры,

в) с начала второго периода (цикла) выращивания до конца действия договора пользования рыбоводным участком минимальный ежегодный объем выращивания объектов аквакультуры принимается равным 100 % от минимального ежегодного объема изъятия объектов индустриальной аквакультуры.

Ограничения, связанные с использованием рыбоводного участка, устанавливаются в соответствии с законодательством Российской Федерации.

Схема рыбоводного участка с указанием границ – приложение № 22 к извещению о проведении аукциона.

6. Заявители перечисляют в качестве задатка, в соответствии с извещением о проведении аукциона и документацией об аукционе, денежные средства в валюте Российской Федерации до момента подачи заявки по следующим реквизитам:

Получатель: УФК по Тюменской области (Нижнеобское территориальное управление Федерального агентства по рыболовству, л/с 05671873980)

ИНН получателя 7203191674,

КПП получателя 720301001

Банк получателя: Отделение Тюмень г. Тюмень

р/счет 40302810400001000001

БИК банка 047102001

ОКТМО 71701000

КБК 0

В «Назначение платежа» указывается: заявитель, ИНН заявителя, КПП заявителя (при наличии). Задаток для участия в аукционе на право заключения договора пользования рыбоводным участком по лоту № ____.

Размер средств, вносимых в качестве задатка определен в размере 40% (процентов) начальной цены предмета аукциона (п. 1.2. документации об аукционе).

Документ, подтверждающий внесение заявителем задатка, прилагается к заявке об участии в аукционе.

Заявителю, подавшему заявку об участии в аукционе и не допущенному к участию в аукционе, организатор аукциона возвращает внесенный задаток в течение 5 рабочих дней со дня подписания протокола рассмотрения заявок об участии в аукционе.

Участникам, не победившим в аукционе, организатор аукциона возвращает задаток в течение 5 рабочих дней со дня подписания протокола аукциона.

7. Организатор аукциона перечисляет в федеральный бюджет задаток победителя аукциона в течение 3 рабочих дней со дня подписания протокола аукциона и доплату (разница между задатком и окончательной стоимостью предмета аукциона) победителя аукциона в течение 3 рабочих дней со дня ее поступления на счет по следующим реквизитам:

Получатель: УФК по Тюменской области (Нижнеобское территориальное управление Федерального агентства по рыболовству, л/с 04671873980),

ИНН получателя 7203191674,

КПП получателя 720301001,

Банк получателя: Отделение Тюмень г. Тюмень,

БИК банка 047102001,

р/счет 40101810300000010005,

ОКТМО 71701000,
КБК 076 1 17 050 10 01 6000 180.

8. Документация об аукционе представляется организатором аукциона в течение 2-х рабочих дней со дня получения письменного заявления или заявления в электронной форме.

Плата за предоставление документации об аукционе не взимается.

Документация об аукционе представляется исходя из указанного в заявлении способа получения заинтересованного лица: на бумажном носителе - в форме бумажного документа, на электронный адрес - в форме электронного документа.

Представление документации об аукционе до размещения на официальном сайте извещения о проведении аукциона не допускается.

9. Документация об аукционе размещена на официальном сайте организатора аукциона <http://www.noturfish.ru> одновременно с извещением о проведении аукциона. Указанная документация об аукционе доступна для ознакомления без взимания платы.

Информация о проведении аукциона на право заключения договора пользования рыбноводным участком размещена на сайте www.torgi.gov.ru.

10. Заявки об участии в аукционе (форма согласно приложению № 23 к документации об аукционе) принимаются в рабочие дни с «31» октября 2017 г. по «22» декабря 2017 г.

11. Дата и время начала приема заявок об участии в аукционе: «31» октября 2017 г. с 09 ч. 00 мин. (время местное).

12. Дата и время окончания приема заявок об участии в аукционе (последний день приема заявок): «22» декабря 2017 до 10 ч. 00 мин. (время местное).

13. Заявки об участии в аукционе нарочным способом принимаются по адресу: ул. 30 лет Победы, 52, г. Тюмень, 625016.

14. Заявки об участии в аукционе почтовым отправлением направляются на адрес: ул. 30 лет Победы, 52, г. Тюмень, 625016.

15. Заявки об участии в аукционе в форме электронного документа, подписанного усиленной квалифицированной электронной подписью в установленном порядке, направляются на адрес электронной почты: vbr@noturfish.ru.

16. Прием заявок об участии в аукционе прекращается в день, предусмотренный п. 12 извещения о проведении аукциона.

17. Дата и время проведения аукциона.

Аукцион проводится «28» декабря 2017 г. с 10 ч. 00 мин. (время местное) по адресу: ул. 30 лет Победы, 52, г. Тюмень, 625016.

18. Регистрация участников аукциона проводится в месте проведения аукциона «28» декабря 2017 г. с 09 ч.00 мин. до 09 ч. 55 мин. (время местное).

19. Сведения об объектах рыбноводной инфраструктуры - отсутствуют.

Основания и условия, определяющие изъятие объектов аквакультуры из водных объектов в границах рыбноводного участка – в соответствии с действующим законодательством Российской Федерации.

Мероприятия, относящиеся к рыбохозяйственной мелиорации и подлежащие осуществлению рыбноводным хозяйством на рыбноводном участке, подлежат осуществлению в соответствии с требованиями действующего законодательства Российской Федерации.

Рыбноводное хозяйство обязано осуществлять мероприятия по охране окружающей среды, водных объектов и других природных ресурсов – соблюдение законодательства Российской Федерации в области: рыболовства и сохранения водных биологических ресурсов, аквакультуры (рыбоводства), водного, земельного, гражданского, санитарно-ветеринарного, природоохранного. Не допускать ухудшения среды обитания водных

биологических ресурсов и других природных ресурсов. В соответствии с действующим законодательством Российской Федерации представлять в установленном порядке отчетность об объеме выпуска объектов аквакультуры и объеме изъятия объектов аквакультуры.

Ответственность сторон.

В случае неисполнения или ненадлежащего исполнения своих обязательств стороны несут ответственность в соответствии с законодательством Российской Федерации и договором пользования рыбоводным участком.

Стороны не несут ответственности за ненадлежащее исполнение своих обязательств по Договору пользования рыбоводным участком, если это явилось следствием наступления обстоятельств непреодолимой силы, которые включают, в частности, землетрясение, наводнение и аналогичные стихийные бедствия, а также иные чрезвычайные ситуации. О наступлении обстоятельств непреодолимой силы заинтересованная Сторона должна незамедлительно, письменно уведомить другую Сторону с представлением документов, подтверждающих наступление таких обстоятельств, их непреодолимость для заинтересованной Стороны и безусловность их влияния на неисполнение заинтересованной Стороной своих обязательств по Договору пользования рыбоводным участком. В отсутствие подобного уведомления, заинтересованная Сторона не вправе ссылаться на наступление обстоятельств непреодолимой силы.

Лица, виновные в нарушении законодательства Российской Федерации, регулирующего отношения в области аквакультуры (рыбоводства), несут уголовную, административную, иную ответственность в соответствии с законодательством Российской Федерации.



приложение № 1 к извещению о проведении аукциона

СХЕМА ГРАНИЦ РЫБОВОДНОГО УЧАСТКА

Наименование
рыбоводного
участка

оз. Горькое

Описание границ
рыбоводного
участка

Географические координаты точек
(с использованием системы
координат WGS84)

№	точ	Е (Долгота),	Н (широта)
ки			
1.	66°55'22"	54°52'41"	
2.	66°57'	54°52'52"	
3.	66°56'11"	54°52'17"	

от т. 1 до т. 2 по береговой линии;
от т. 2 до т. 3 по береговой линии;
от т. 3 до т. 1 по береговой линии.

длина (м),
ширина (м),
площадь (га)

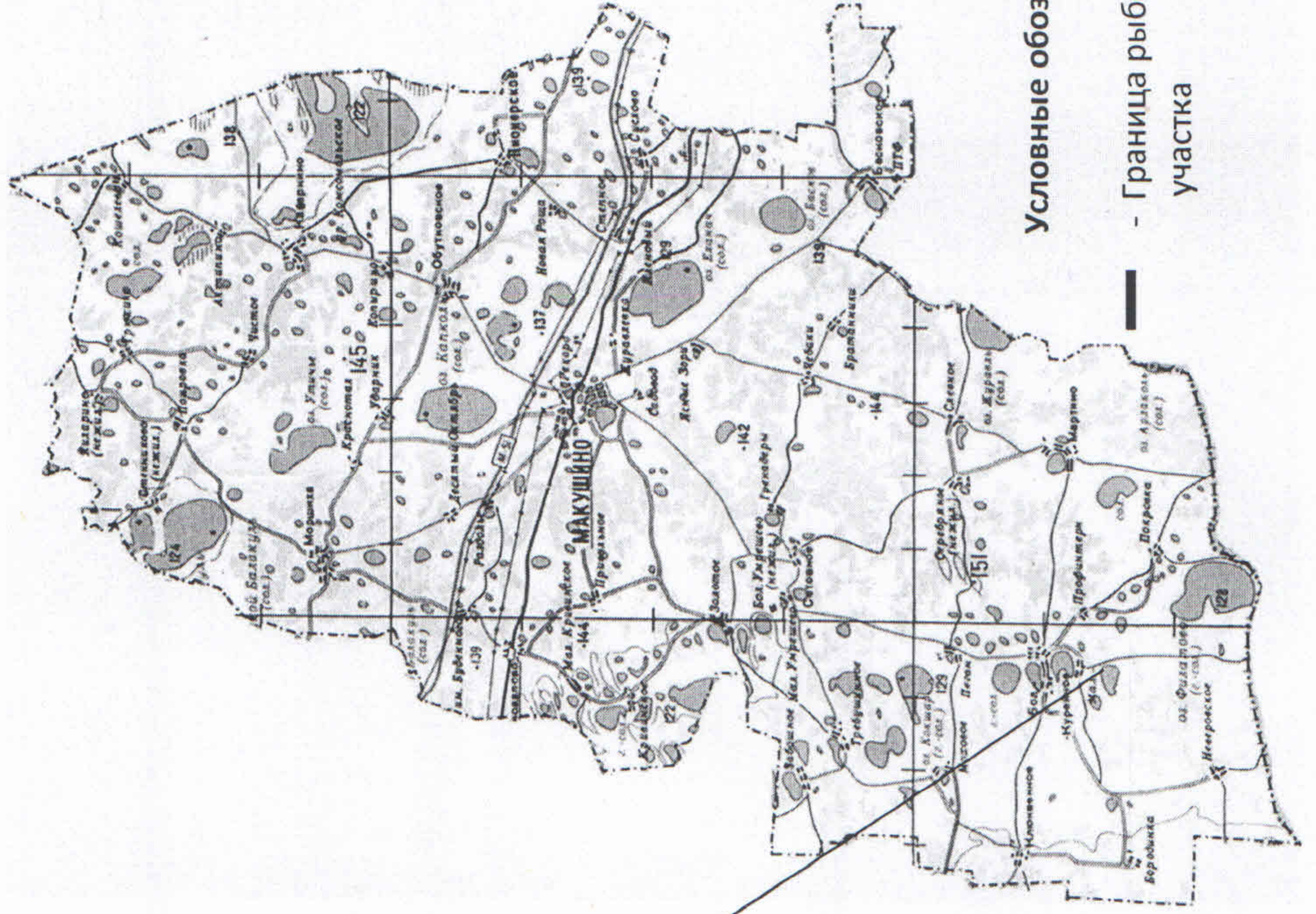
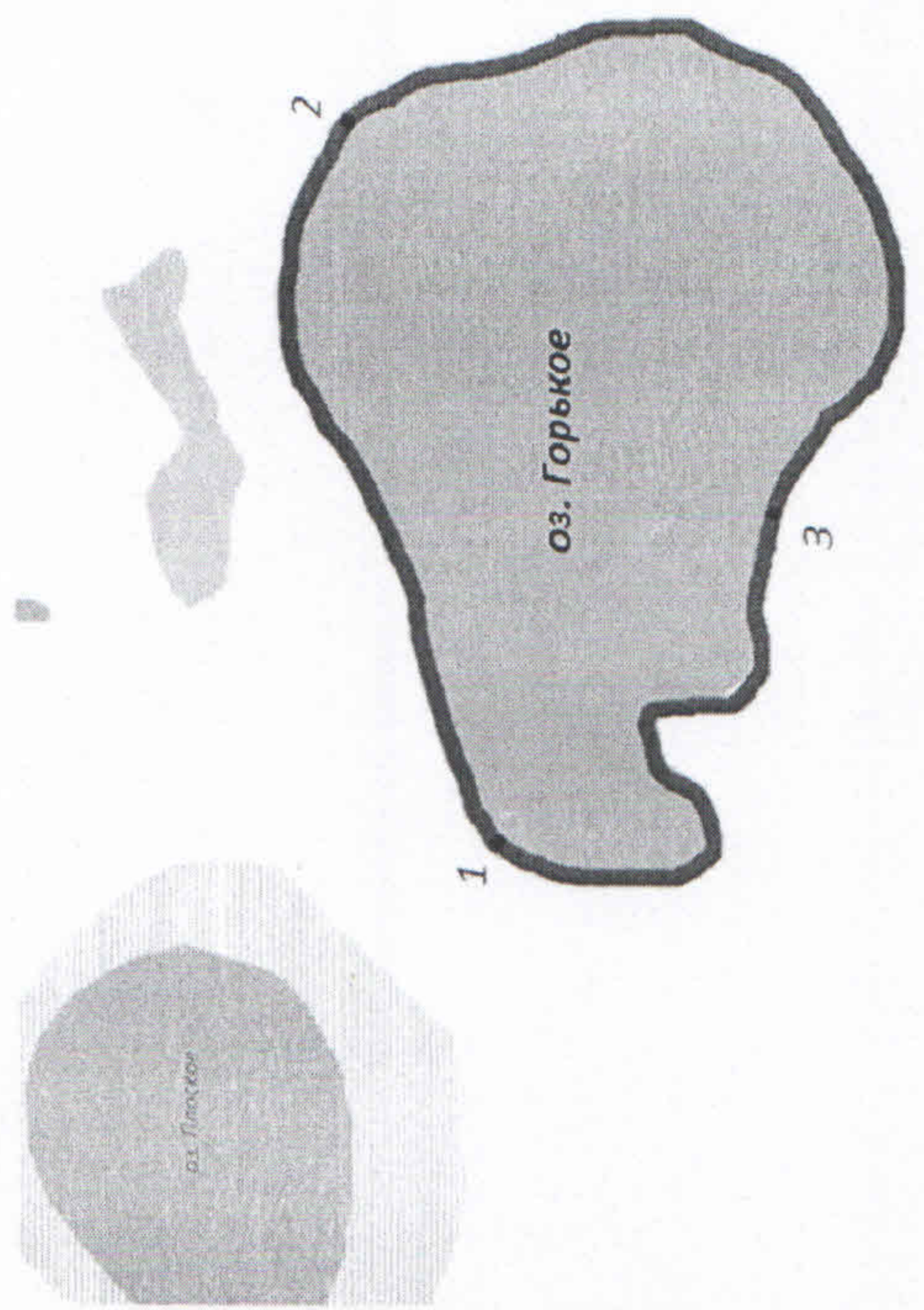
Площадь – 280 га

Муниципальное
образование,
вид рыболовства

Макушинский район
Куреинский сельский совет

Товарное рыболовство

оз. Горькое



Условные обозначения:

— Граница рыбоводного участка



приложение № 2 к извещению о проведении аукциона

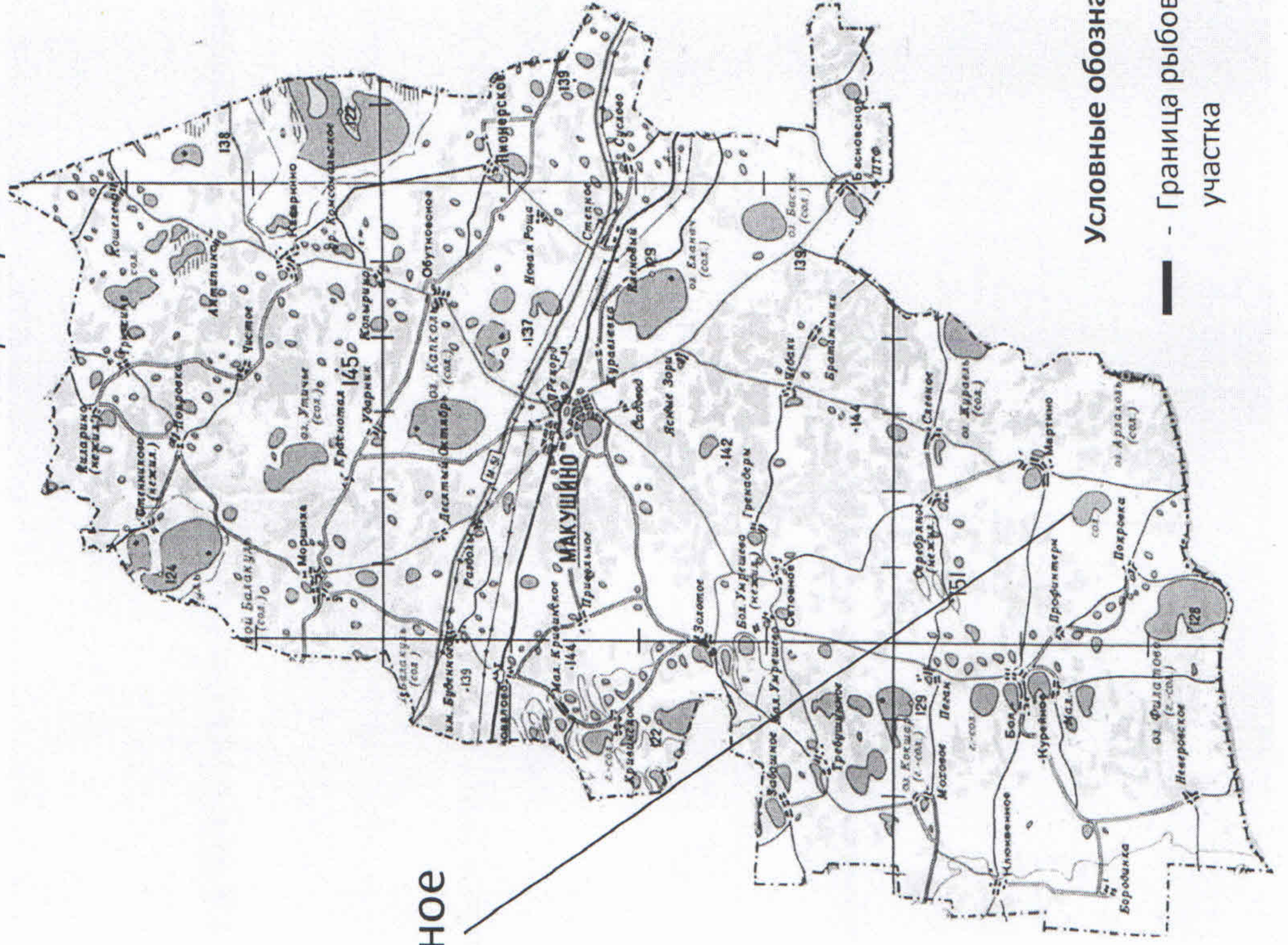
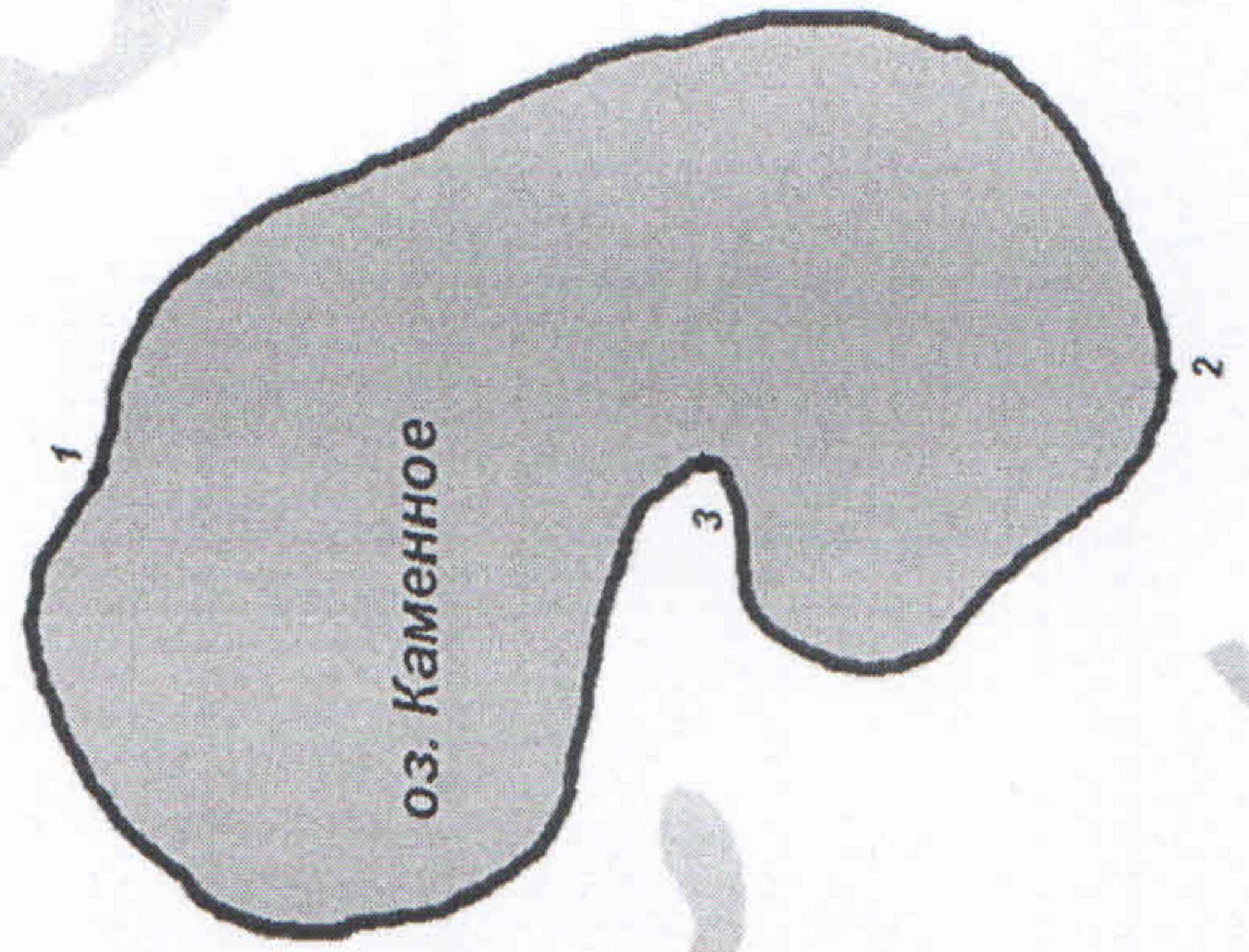
СХЕМА ГРАНИЦ РЫБОВОДНОГО УЧАСТКА

Наименование рыбоводного участка	Описание границ рыбоводного участка	Длина (м), ширина (м), площадь (га)	Муниципальное образование, вид рыболовства
--	---	---	--

оз. Каменное	Географические координаты точек (с использованием системы координат WGS84)	Площадь – 527 га	Макушинский район Мартинский сельский совет Товарное рыболовство									
	<table border="1"> <thead> <tr> <th>№</th> <th>точ</th> <th>Е (Долгота), N (широта)</th> </tr> </thead> <tbody> <tr> <td>1.</td> <td>ки</td> <td>67°8'51" 54°52'60"</td> </tr> <tr> <td>2.</td> <td></td> <td>67°9'6" 54°51'33"</td> </tr> <tr> <td>3.</td> <td></td> <td>67°8'51" 54°52'10"</td> </tr> </tbody> </table>			№	точ	Е (Долгота), N (широта)	1.	ки	67°8'51" 54°52'60"	2.		67°9'6" 54°51'33"
№	точ	Е (Долгота), N (широта)										
1.	ки	67°8'51" 54°52'60"										
2.		67°9'6" 54°51'33"										
3.		67°8'51" 54°52'10"										

ОТТ. 1 ДО Т. 2 ПО БЕРЕГОВОЙ ЛИНИИ;
ОТТ. 2 ДО Т. 3 ПО БЕРЕГОВОЙ ЛИНИИ;
ОТТ. 3 ДО Т. 1 ПО БЕРЕГОВОЙ ЛИНИИ.

оз. Каменное



Условные обозначения:
— - Граница рыбоводного участка



приложение № 5 к извещению о проведении аукциона

СХЕМА ГРАНИЦ РЫБОВОДНОГО УЧАСТКА

Наименование
рыбоводного
участка

Описание границ
рыбоводного
участка

Длина (м),
ширина (м),
площадь (га)

Муниципальное
образование,
вид рыболовства

оз. Доставалово

Географические координаты точек
(с использованием системы
координат WGS84)


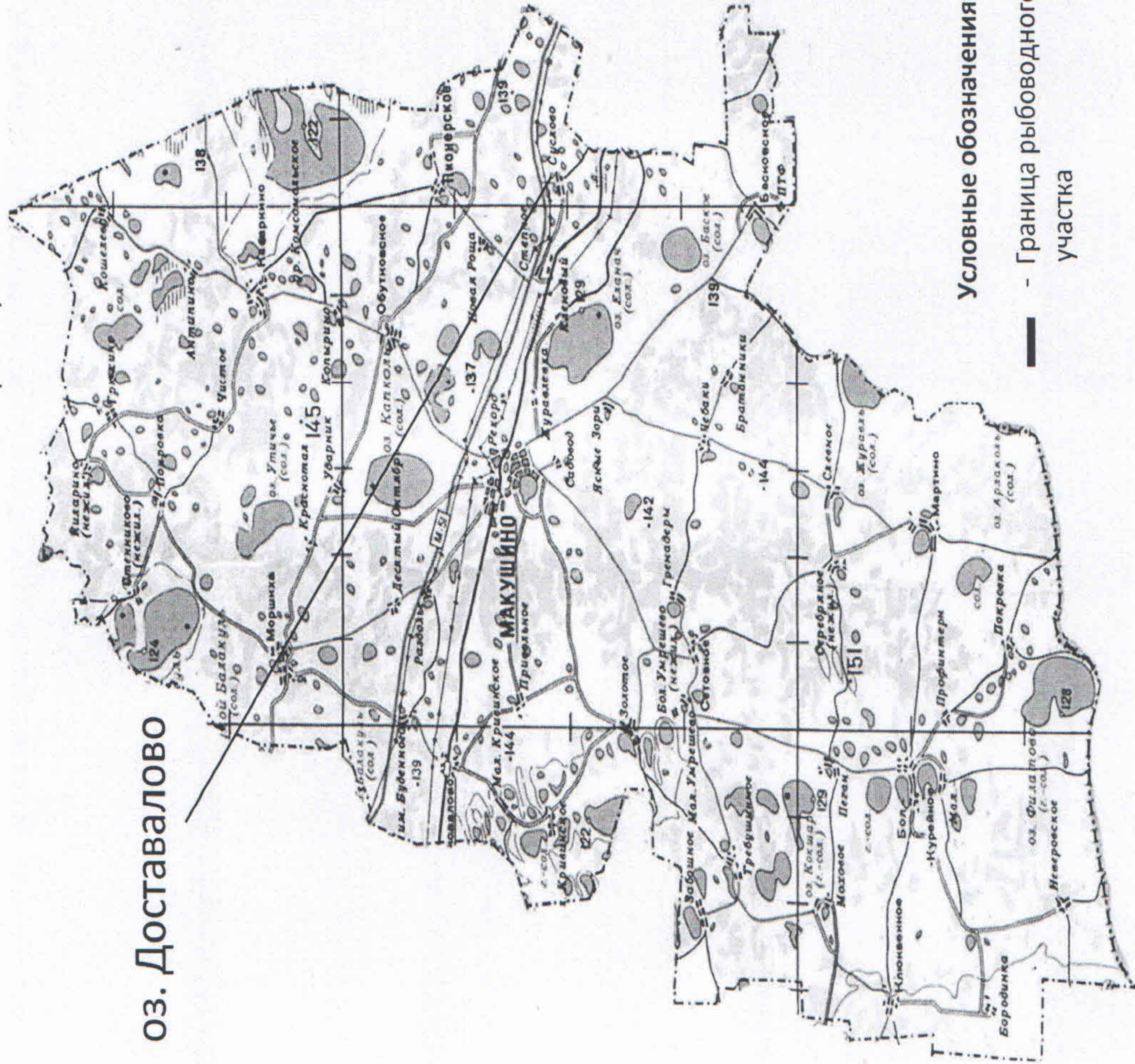
№	точ	Е (долгота), N (широта)
КИ		
1.	67°31'36"	55°10'53"
2.	67°31'48"	55°10'43"
3.	67°31'25"	55°10'39"

ОТТ. 1 до Т. 2 по береговой линии;
ОТТ. 2 до Т. 3 по береговой линии;
ОТТ. 3 до Т. 1 по береговой линии.

Площадь – 21 га

Макушинский район
Пионерский сельский совет
Товарное рыболовство

оз. Доставалово



Условные обозначения:
— - Граница рыбоводного участка



приложение № 6 к извещению о проведении аукциона

СХЕМА ГРАНИЦ РЫБОВОДНОГО УЧАСТКА

Наименование
рыбоводного
участка

**оз. Малое
Пеганое**

Описание границ
рыбоводного
участка

Географические координаты точек
(с использованием системы
координат WGS84)

№	точ	Е (долгота), N (широта)
КИ		
1.	67°32'30"	55°11'16"
2.	67°32'43"	55°11'2"
3.	67°32'24"	55°11'6"

ОТТ. 1 до Т. 2 по береговой линии;
ОТТ. 2 до Т. 3 по береговой линии;
ОТТ. 3 до Т. 1 по береговой линии.


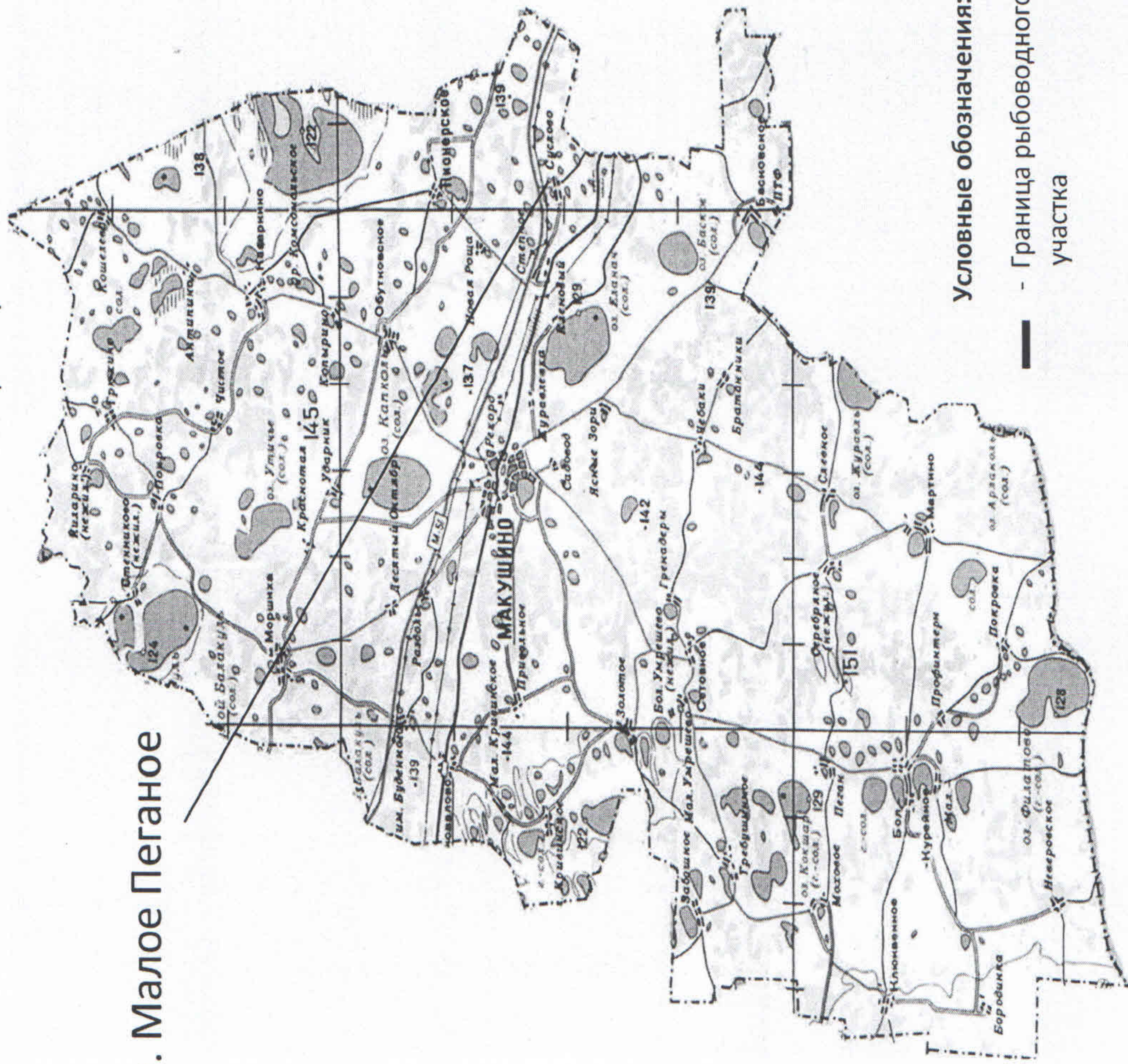
Длина (м),
ширина (м),
площадь (га)

Площадь – 21 га

Муниципальное
образование,
вид рыболовства

Макушинский район
Пионерский сельский совет
Товарное рыболовство

оз. Малое Пеганое



Условные обозначения:
— Граница рыбоводного участка



приложение № 7 к извещению о проведении аукциона

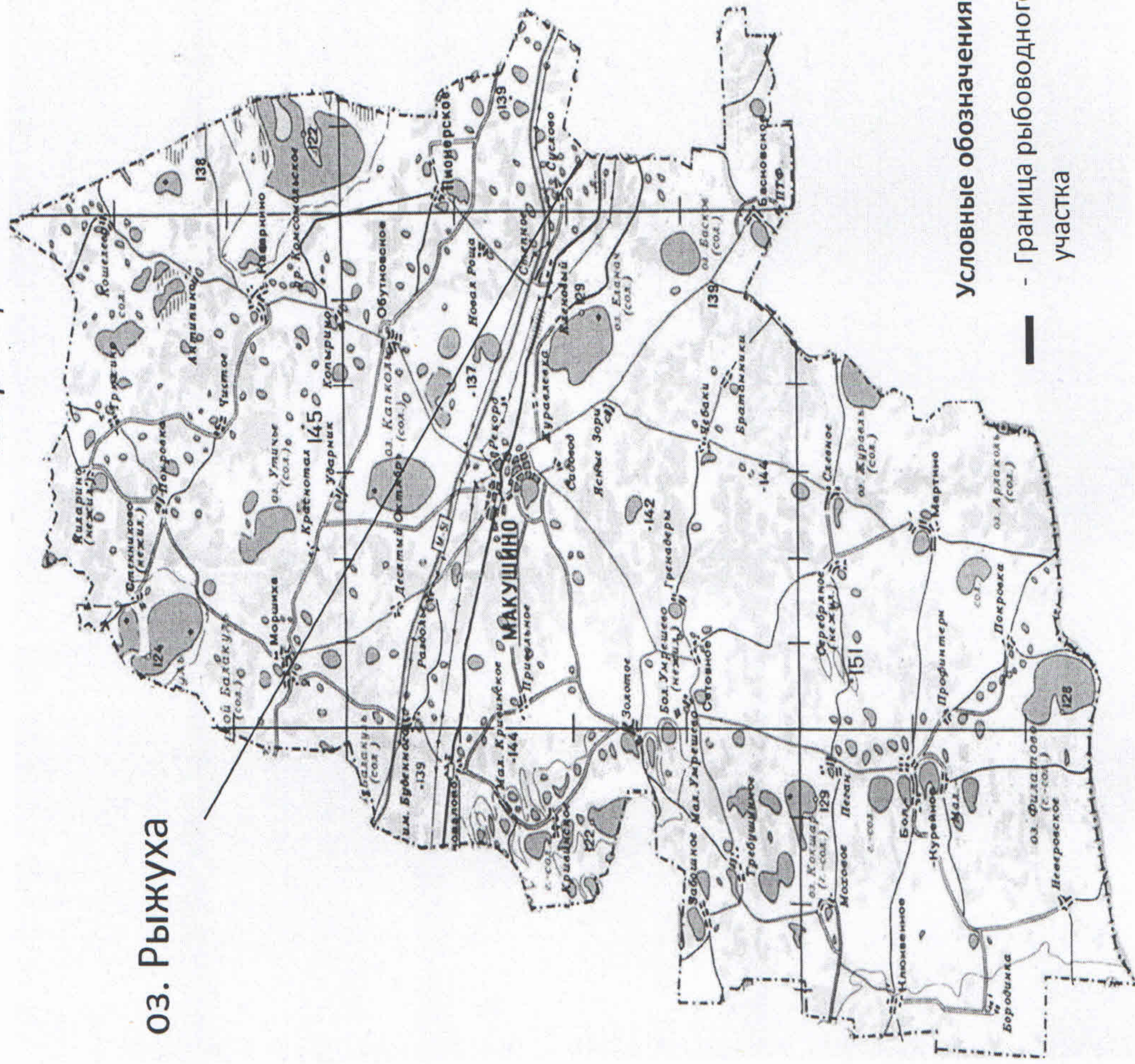

СХЕМА ГРАНИЦ РЫБОВОДНОГО УЧАСТКА

Наименование рыбоводного участка	Описание границ рыбоводного участка	Длина (м), ширина (м), площадь (га)	Муниципальное образование, вид рыболовства
--	---	---	--

оз. Рыжуха	Географические координаты точек (с использованием системы координат WGS84)	Площадь – 38 га	Макушинский район Пионерский сельский совет Товарное рыболовство
-------------------	--	-----------------	---

№ точ ки	Е (долгота), N (широта)	
1.	67°32'43" 55°9'45"	
2.	67°32'59" 55°9'30"	
3.	67°32'31" 55°9'28"	

ОТТ. 1 до т. 2 по береговой линии;
ОТТ. 2 до т. 3 по береговой линии;
ОТТ. 3 до т. 1 по береговой линии.



Условные обозначения:
— Граница рыбоводного участка



приложение № 8 к извещению о проведении аукциона

СХЕМА ГРАНИЦ РЫБОВОДНОГО УЧАСТКА

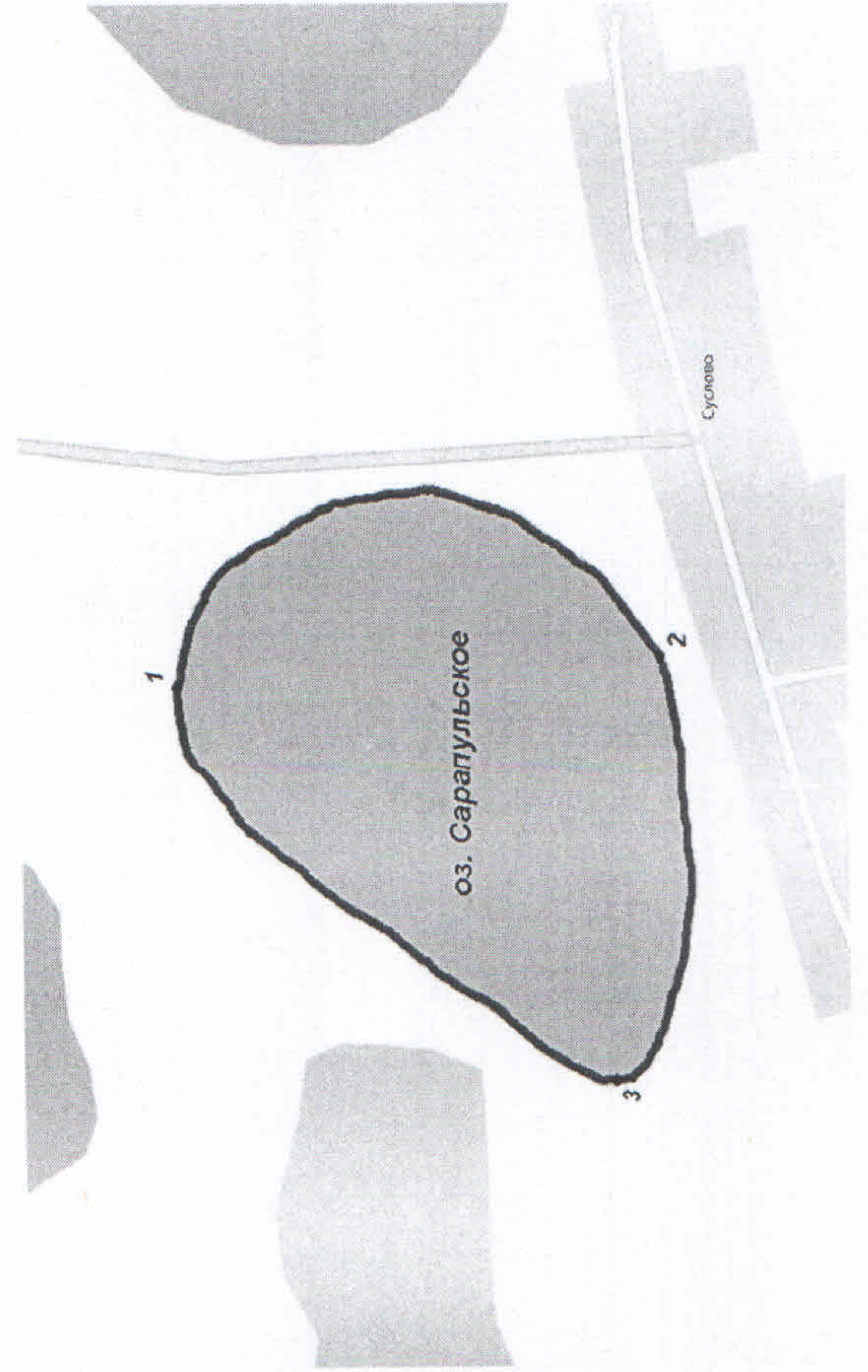
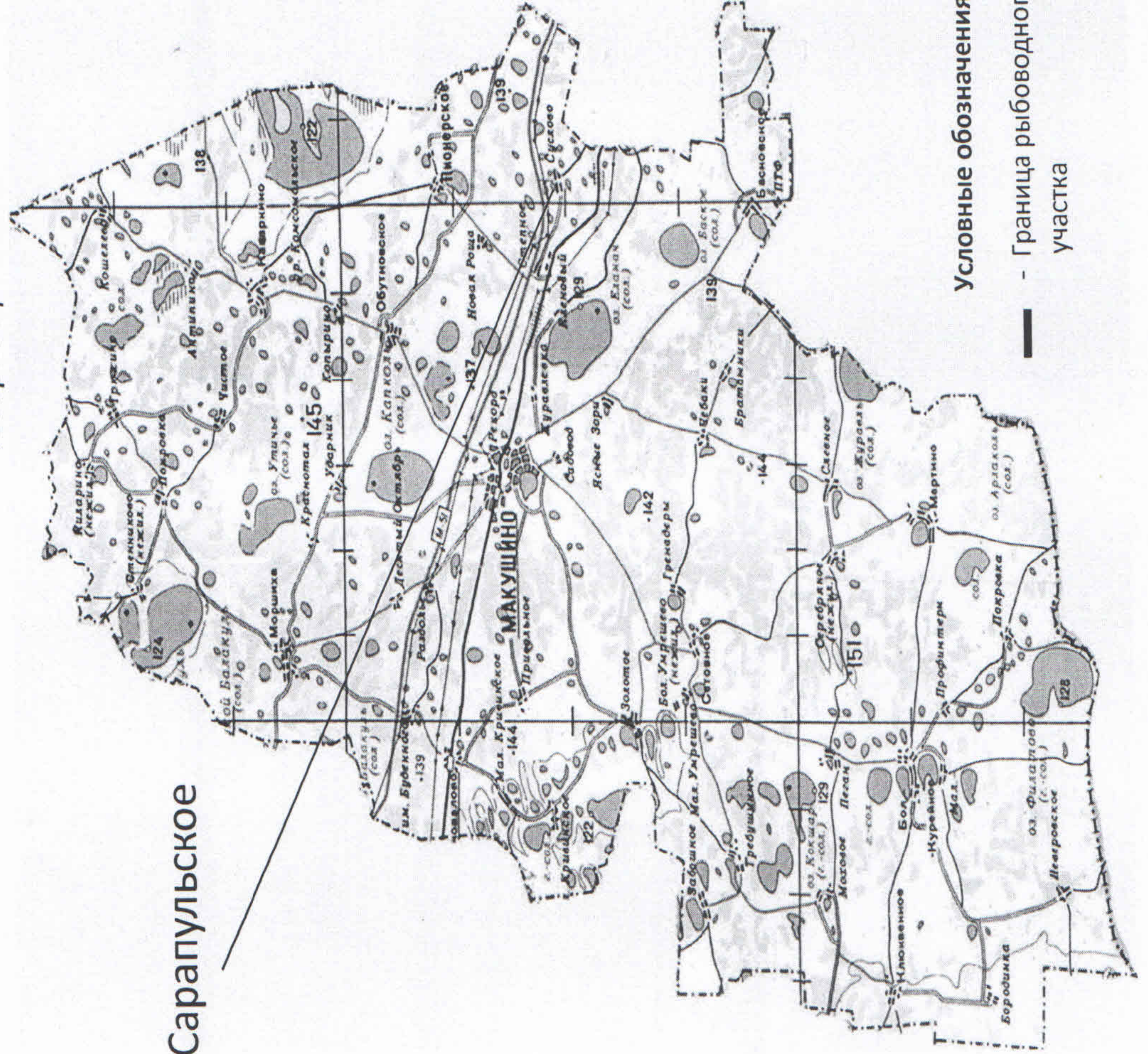
Наименование рыбоводного участка	Описание границ рыбоводного участка	Длина (м), ширина (м), площадь (га)	Муниципальное образование, вид рыболовства
--	---	---	--

оз. Сарапупльское	Географические координаты точек (с использованием системы координат WGS84)	Площадь – 29 га	Макушинский район Пионерский сельский совет Товарное рыболовство
--------------------------	--	-----------------	---

№ точ КИ	Е (долгота), N (широта)	55°10'48"	55°10'32"	55°10'33"
1.	67°30'50"			
2.	67°30'52"			
3.	67°30'27"			

ОТ Т. 1 до Т. 2 по береговой линии;
 ОТ Т. 2 до Т. 3 по береговой линии;
 ОТ Т. 3 до Т. 1 по береговой линии.

оз. Сарапупльское



Условные обозначения:
 — - Граница рыболовного участка



приложение № 10 к извещению о проведении аукциона

СХЕМА ГРАНИЦ РЫБОВОДНОГО УЧАСТКА

Наименование
рыбоводного
участка

Описание границ
рыбоводного
участка

Длина (м),
ширина (м),
площадь (га)

Муниципальное
образование,
вид рыболовства

оз. Сыроватик

Географические координаты точек
(с использованием системы
координат WGS84)

Площадь – 25 га

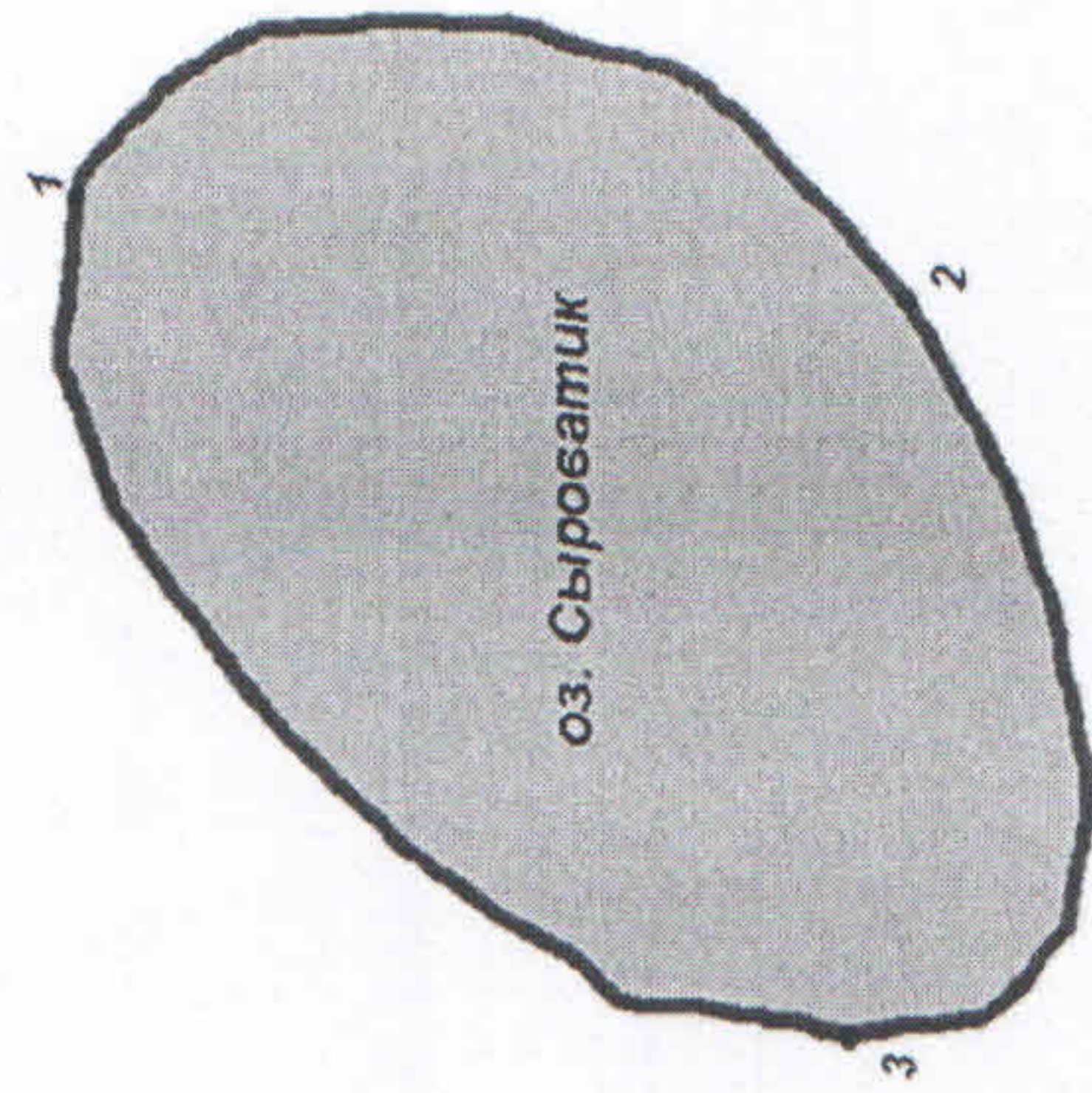
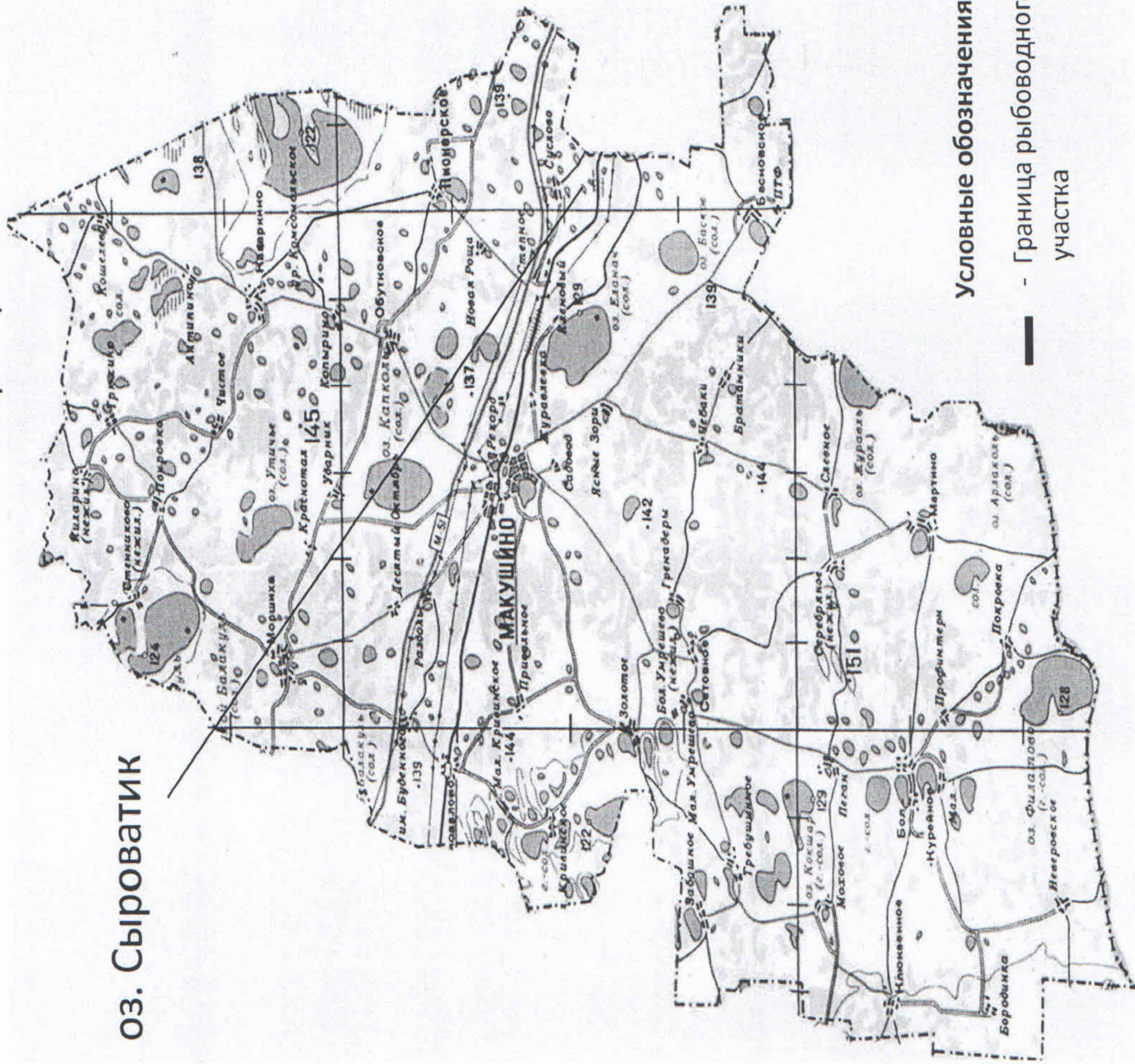
Макушинский район

Пионерский сельский совет
Товарное рыболовство

№	точ	Е (долгота), N (широта)
КИ		
1.	67°31'17"	55°9'26"
2.	67°31'13"	55°9'12"
3.	67°30'52"	55°9'13"

ОТТ. 1 до т. 2 по береговой линии;
ОТТ. 2 до т. 3 по береговой линии;
ОТТ. 3 до т. 1 по береговой линии.

оз. Сыроватик



Условные обозначения:
— Граница рыбоводного участка

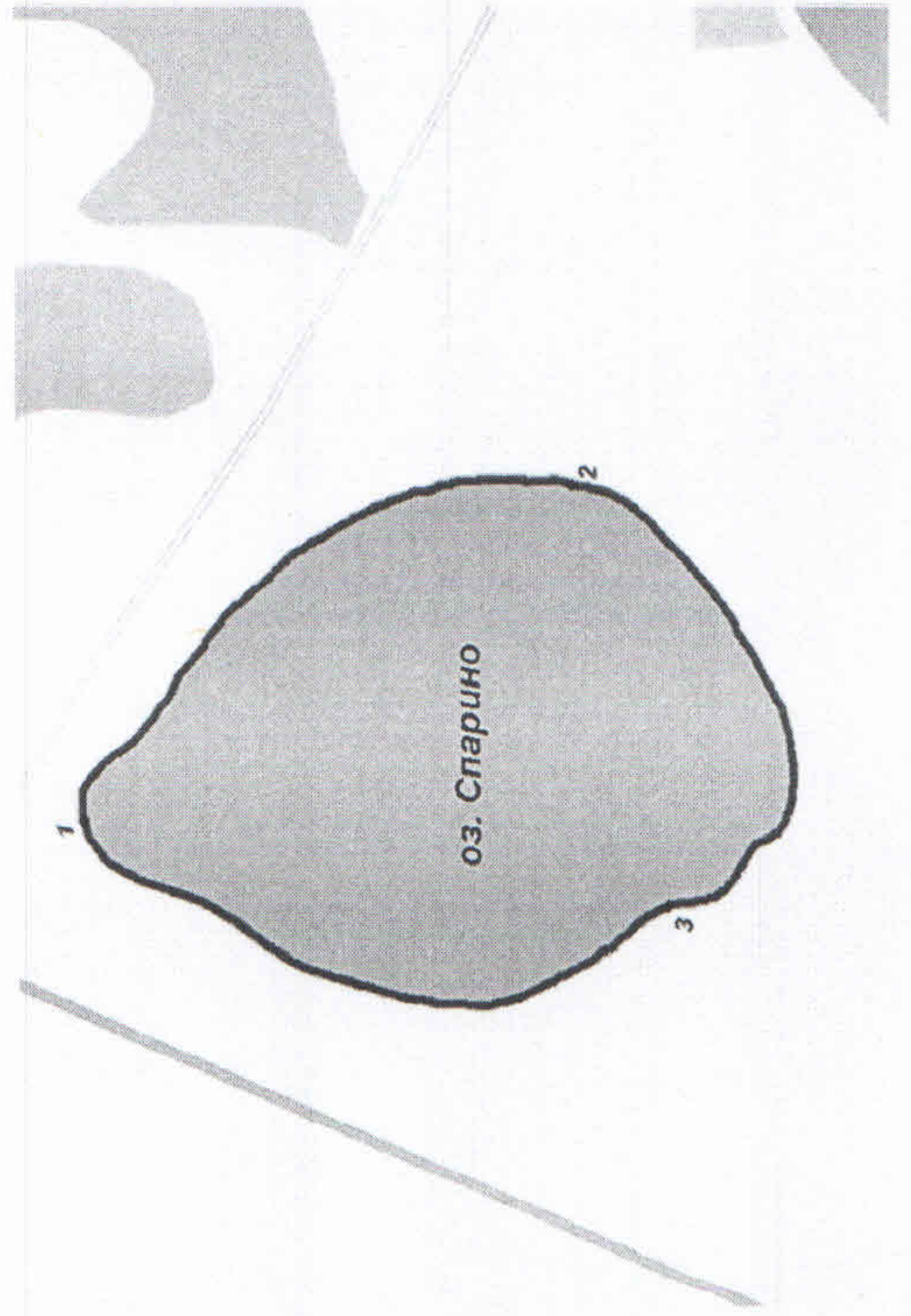
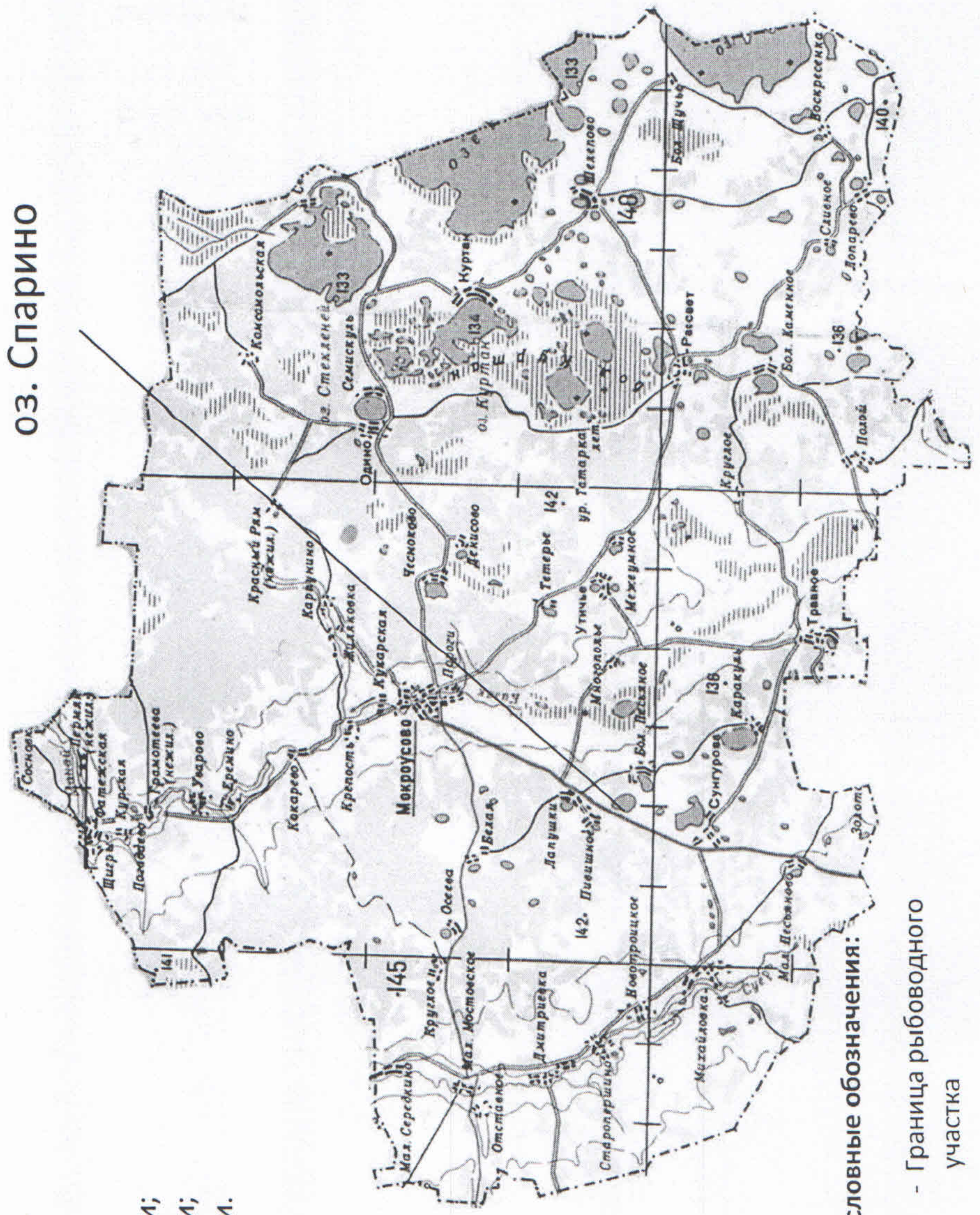


приложение № 13 к извещению о проведении аукциона

СХЕМА ГРАНИЦ РЫБОВОДНОГО УЧАСТКА

Наименование рыбоводного участка	Описание границ рыбоводного участка	Длина (м), ширина (м), площадь (га)	Муниципальное образование, вид рыболовства																				
оз. Спарино	<p>Географические координаты точек (с использованием системы координат WGS84)</p> <table border="1"> <thead> <tr> <th>№ точ ки</th> <th>Е (Долгота), N (широта)</th> <th>55°41'30"</th> <th>55°40'57"</th> <th>55°40'51"</th> </tr> </thead> <tbody> <tr> <td>1.</td> <td>66°40'0"</td> <td>55°41'30"</td> <td>55°40'57"</td> <td>55°40'51"</td> </tr> <tr> <td>2.</td> <td>66°40'40"</td> <td>55°40'57"</td> <td></td> <td></td> </tr> <tr> <td>3.</td> <td>66°39'51"</td> <td>55°40'51"</td> <td></td> <td></td> </tr> </tbody> </table> <p>отт. 1 до т. 2 по береговой линии; отт. 2 до т. 3 по береговой линии; отт. 3 до т. 1 по береговой линии.</p>	№ точ ки	Е (Долгота), N (широта)	55°41'30"	55°40'57"	55°40'51"	1.	66°40'0"	55°41'30"	55°40'57"	55°40'51"	2.	66°40'40"	55°40'57"			3.	66°39'51"	55°40'51"			Площадь – 119 га	<p>Мокроусовский район Лапушинский сельский совет Товарное рыболовство</p>
№ точ ки	Е (Долгота), N (широта)	55°41'30"	55°40'57"	55°40'51"																			
1.	66°40'0"	55°41'30"	55°40'57"	55°40'51"																			
2.	66°40'40"	55°40'57"																					
3.	66°39'51"	55°40'51"																					

оз. Спарино





приложение № 15 к извещению о проведении аукциона

СХЕМА ГРАНИЦ РЫБОВОДНОГО УЧАСТКА

Наименование
рыбоводного
участка

Описание границ
рыбоводного
участка

длина (м),
ширина (м),
площадь (га)

Муниципальное
образование,
вид рыболовства

оз. Матасы

Географические координаты точек
(с использованием системы
координат WGS84)

Площадь – 175 га

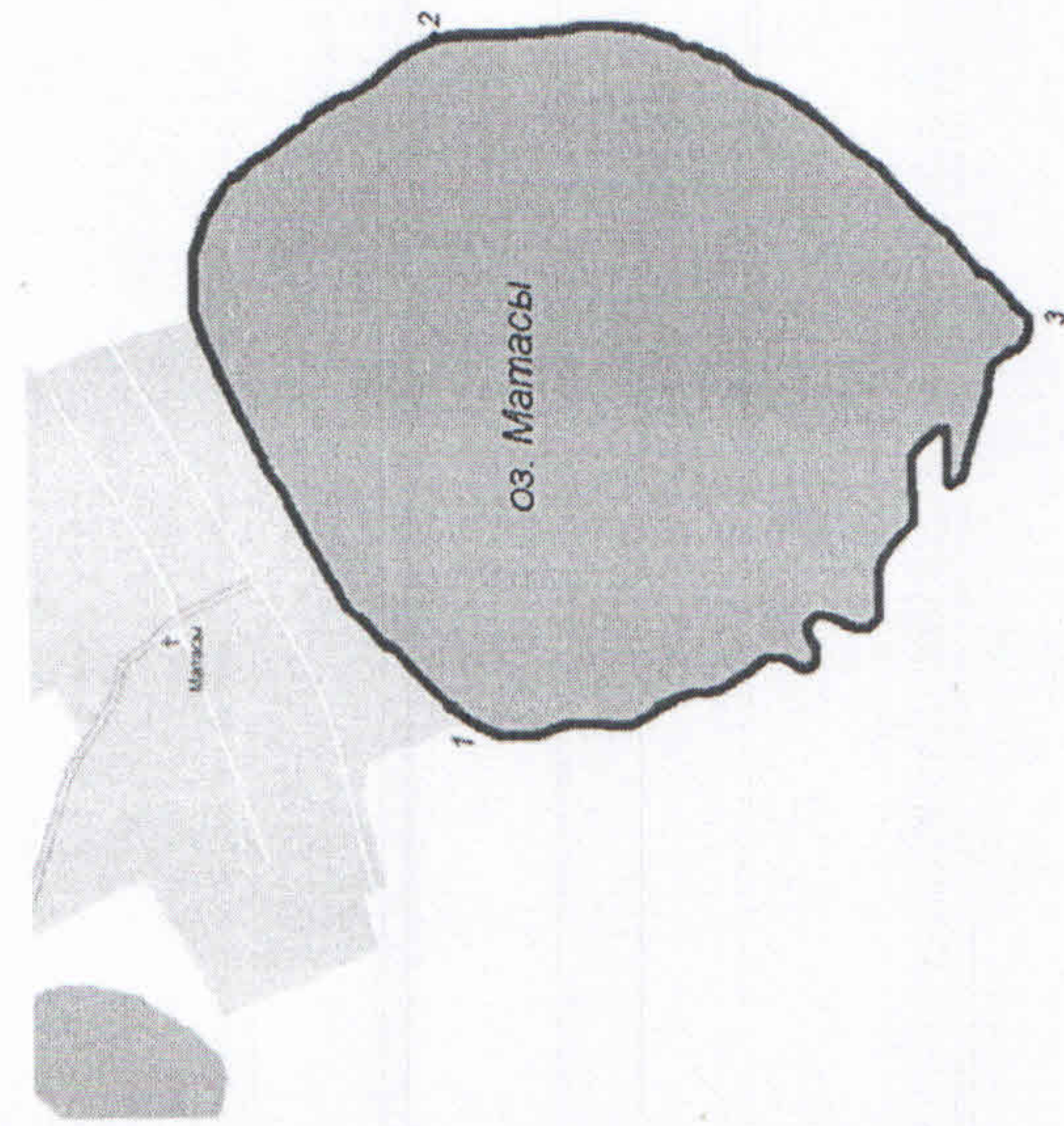
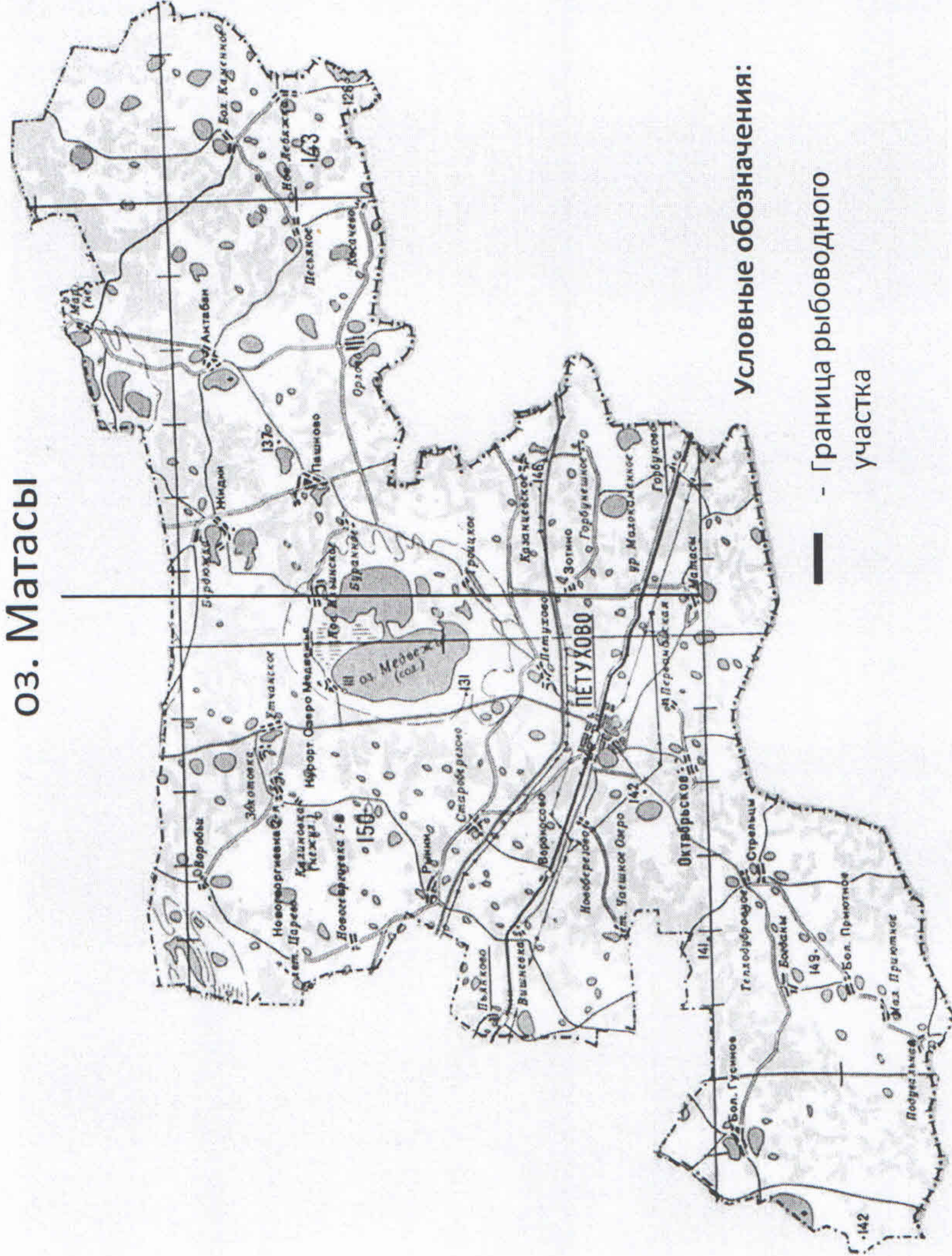
Петуховский район
Матасинский сельский совет

Товарное рыболовство

№	точ	ки	Е (долгота), N (широта)
1.	68°2'10"	55°0'8"	
2.	68°3'28"	55°0'8"	
3.	68°2'54"	54°59'31"	

отт. 1 до т. 2 по береговой линии;
отт. 2 до т. 3 по береговой линии;
отт. 3 до т. 1 по береговой линии.

оз. Матасы



Условные обозначения:
— - Граница рыбоводного участка



приложение № 16 к извещению о проведении аукциона

СХЕМА ГРАНИЦ РЫБОВОДНОГО УЧАСТКА

Наименование
рыбоводного
участка

Описание границ
рыбоводного
участка

длина (м),
ширина (м),
площадь (га)

Муниципальное
образование,
вид рыболовства

оз. Каравашки

Географические координаты точек
(с использованием системы
координат WGS84)

Площадь – 35 га

Петуховский район
Новоберезовский сельский

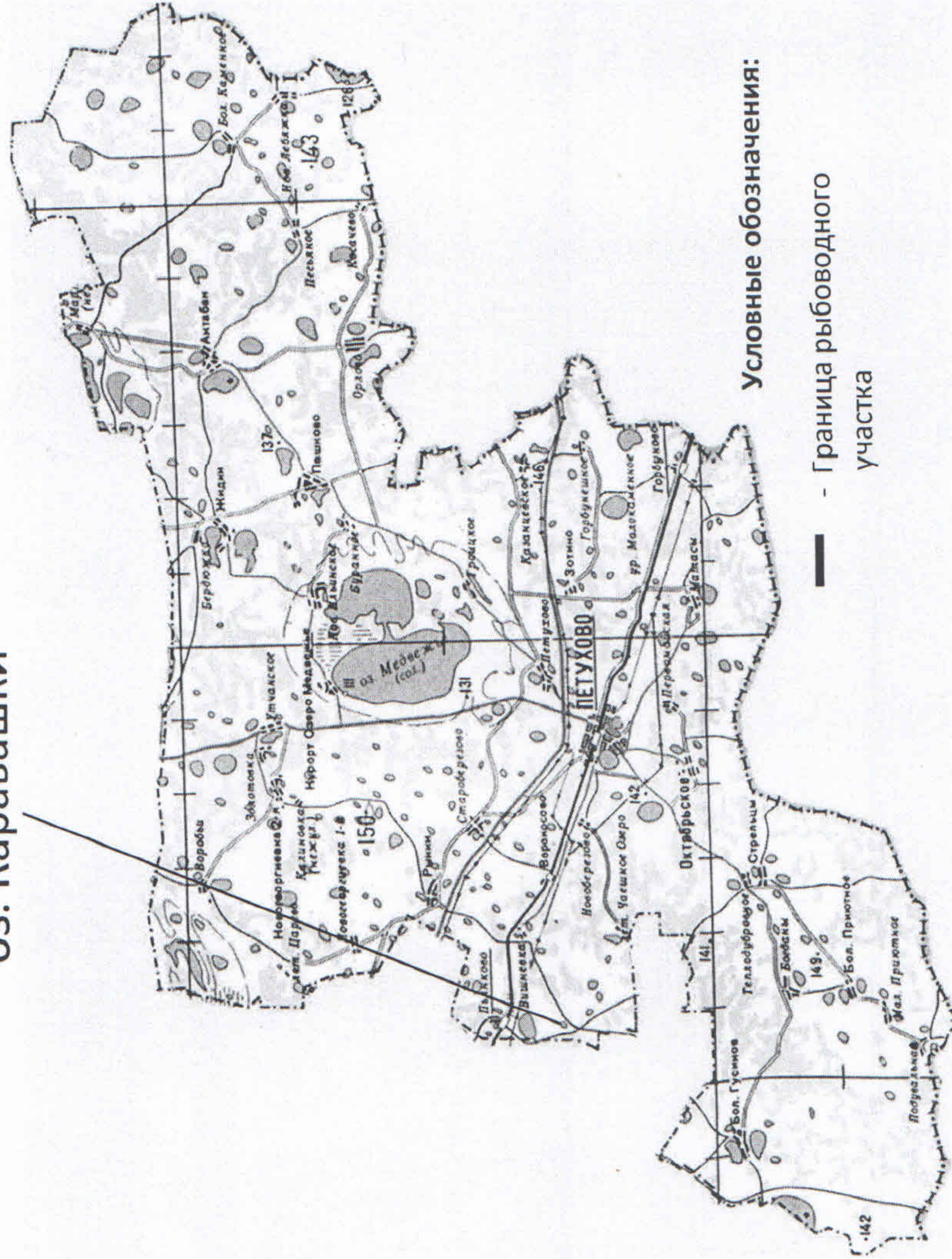
совет

Товарное рыбководство

№ точ ки	Е (долгота),	N (широта)
1.	67°33'56"	55°6'3"
2.	67°34'6"	55°5'45"
3.	67°33'41"	55°5'49"

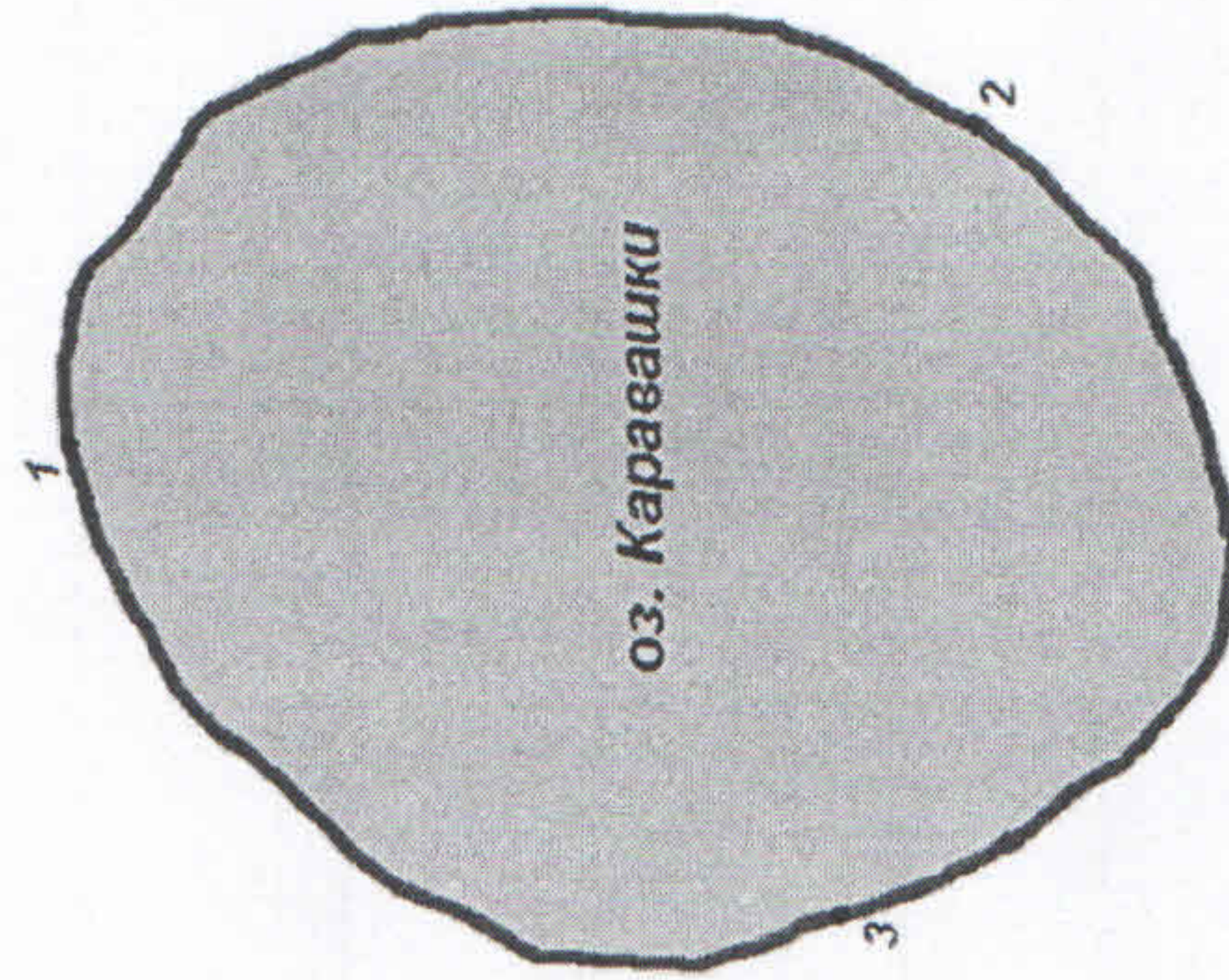
от т. 1 до т. 2 по береговой линии;
от т. 2 до т. 3 по береговой линии;
от т. 3 до т. 1 по береговой линии.

оз. Каравашки



Условные обозначения:

— - Граница рыбоводного участка





приложение № 17 к извещению о проведении аукциона

СХЕМА ГРАНИЦ РЫБОВОДНОГО УЧАСТКА

Наименование
рыбоводного
участка

Описание границ
рыбоводного
участка

длина (м),
ширина (м),
площадь (га)

Муниципальное
образование,
вид рыболовства

оз. Среднее

Географические координаты точек
(с использованием системы
координат WGS84)

Площадь – 19 га

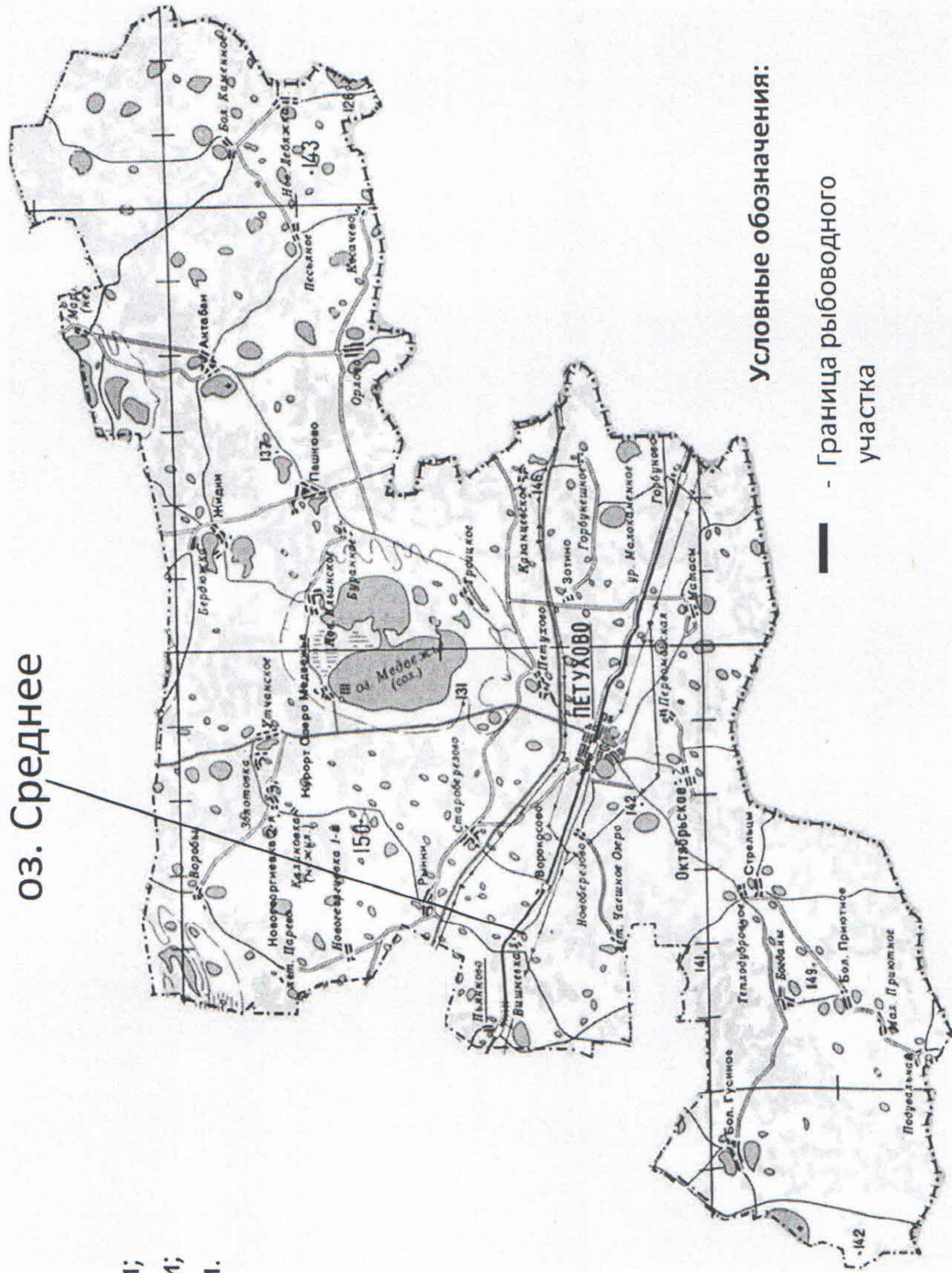
Петуховский район
Новоберезовский сельский
совет

№ точ ки	Е (долгота), N (широта)	
1.	67°40'21"	55°7'11"
2.	67°40'33"	55°7'15"
3.	67°40'30"	55°7'2"

Товарное рыбоводство

отт. 1 до т. 2 по береговой линии;
отт. 2 до т. 3 по береговой линии;
отт. 3 до т. 1 по береговой линии.

оз. Среднее



Условные обозначения:

— - Граница рыбоводного участка



приложение № 18 к извещению о проведении аукциона

СХЕМА ГРАНИЦ РЫБОВОДНОГО УЧАСТКА

Наименование
рыбоводного
участка

Описание границ
рыбоводного
участка

Длина (м),
ширина (м),
площадь (га)

Муниципальное
образование,
вид рыболовства

оз. Сливки

Географические координаты точек
(с использованием системы
координат WGS84)

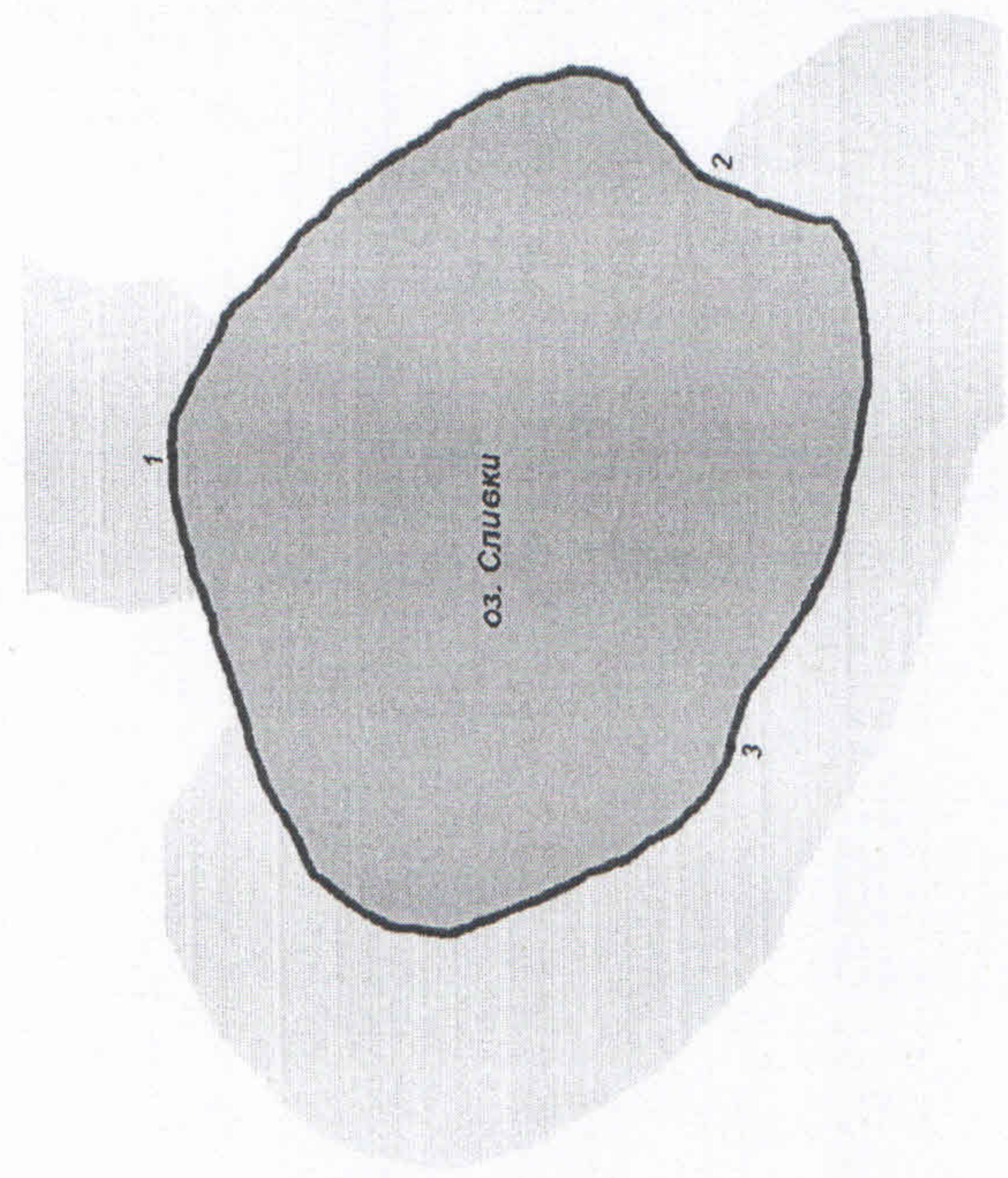
Площадь – 48 га

Петуховский район
Рынковский сельский совет

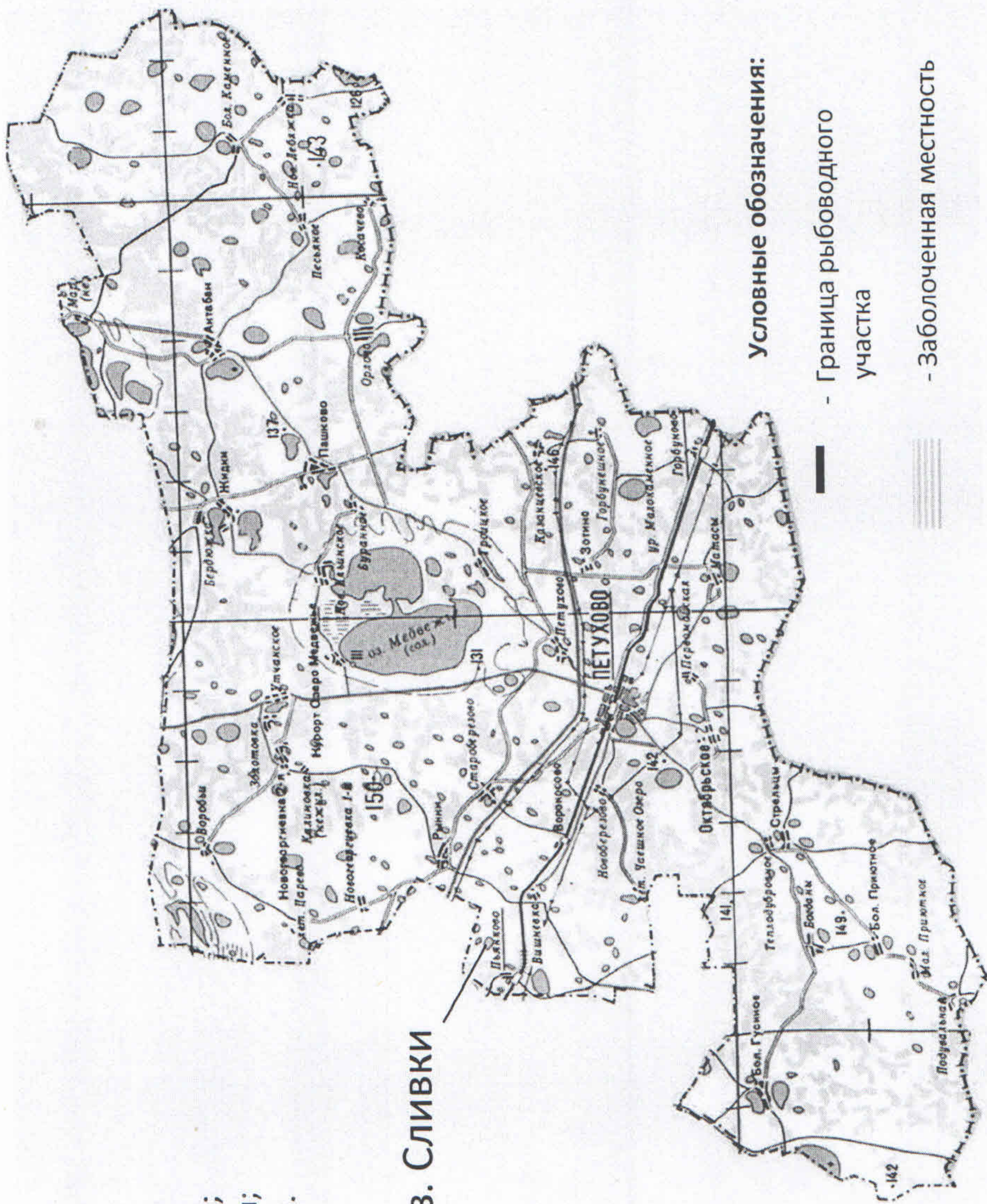
№ точ ки	Е (долгота),	Н (широта)
1.	67°36'39"	55°9'23"
2.	67°36'55"	55°9'7"
3.	67°36'24"	55°9'6"

Товарное рыбоводство

от т. 1 до т. 2 по береговой линии;
от т. 2 до т. 3 по береговой линии;
от т. 3 до т. 1 по береговой линии.



оз. Сливки



Условные обозначения:

- Граница рыбоводного участка
- Заболоченная местность



приложение № 19 к извещению о проведении аукциона

СХЕМА ГРАНИЦ РЫБОВОДНОГО УЧАСТКА

Муниципальное
образование,
вид рыболовства

Длина (м),
ширина (м),
площадь (га)

Описание границ
рыбоводного
участка

Наименование
рыбоводного
участка

Петуховский район
Стрелецкий сельский совет

Площадь – 24 га

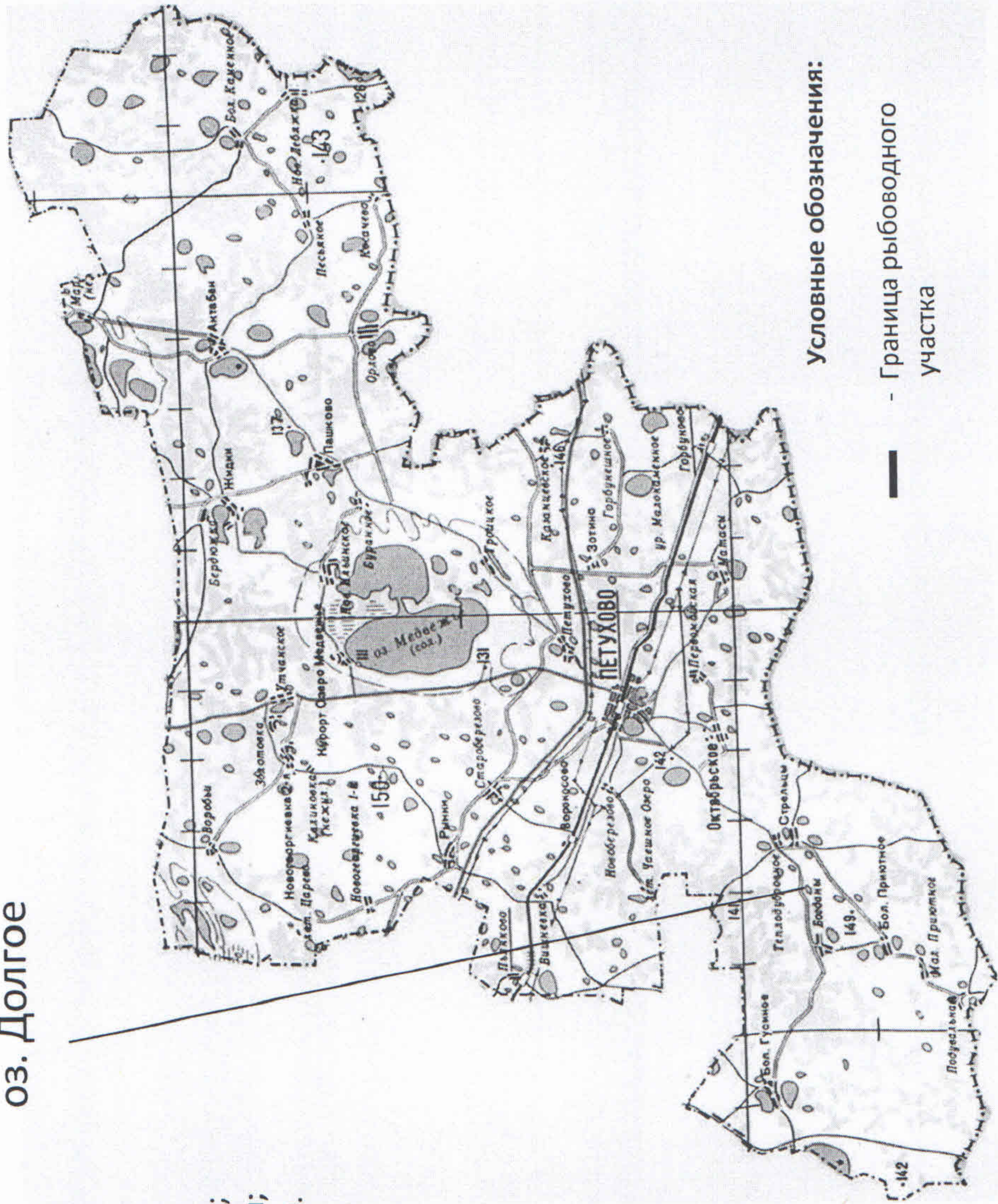
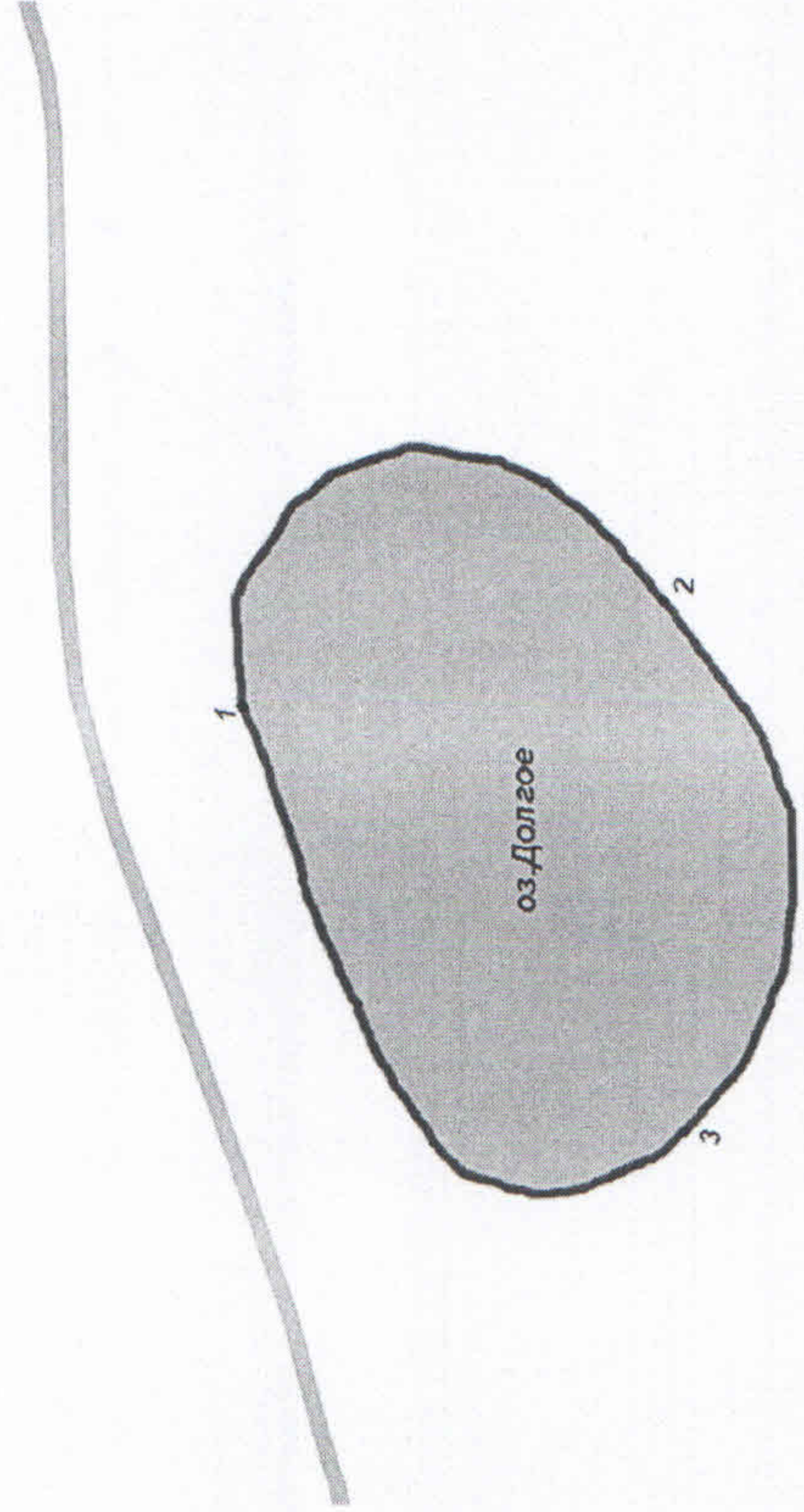
Географические координаты точек
(с использованием системы
координат WGS84)

№	точ	Е (долгота), N (широта)
ки		
1.	67°39'56"	54°57'43"
2.	67°39'59"	54°57'29"
3.	67°39'33"	54°57'29"

Товарное рыбоводство

оз. Долгое

от т. 1 до т. 2 по береговой линии;
от т. 2 до т. 3 по береговой линии;
от т. 3 до т. 1 по береговой линии.



Условные обозначения:

— - Граница рыбоводного участка



приложение № 22 к извещению о проведении аукциона

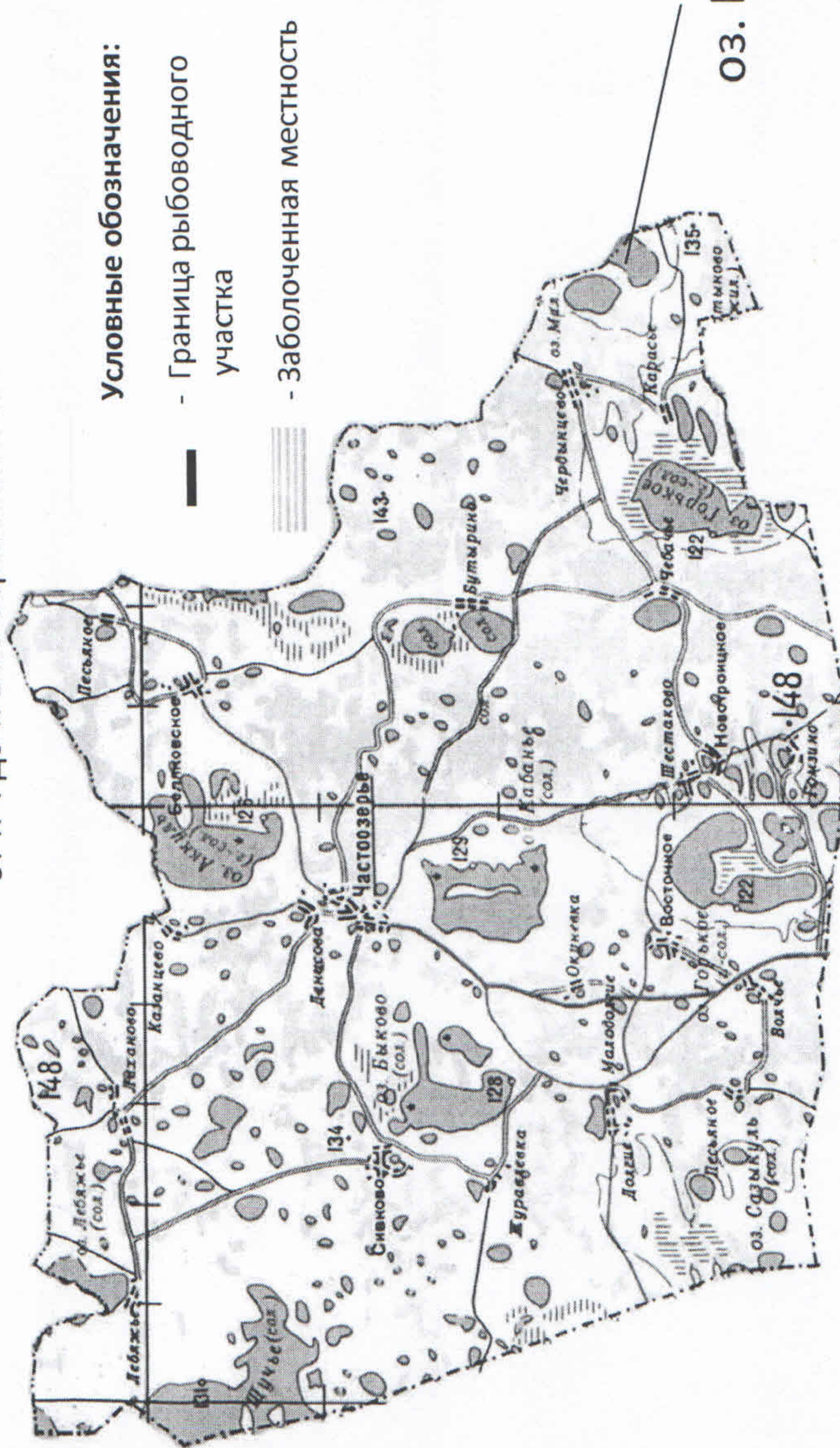
СХЕМА ГРАНИЦ РЫБОВОДНОГО УЧАСТКА

Наименование рыбоводного участка	Описание границ рыбоводного участка	Длина (м), ширина (м), площадь (га)	Муниципальное образование, вид рыболовства
оз. Большой Кушлук	Географические координаты точек (с использованием системы координат WGS84)	Площадь – 370 га	Частоозерский район Чердынцевский сельский совет

оз. Большой Кушлук

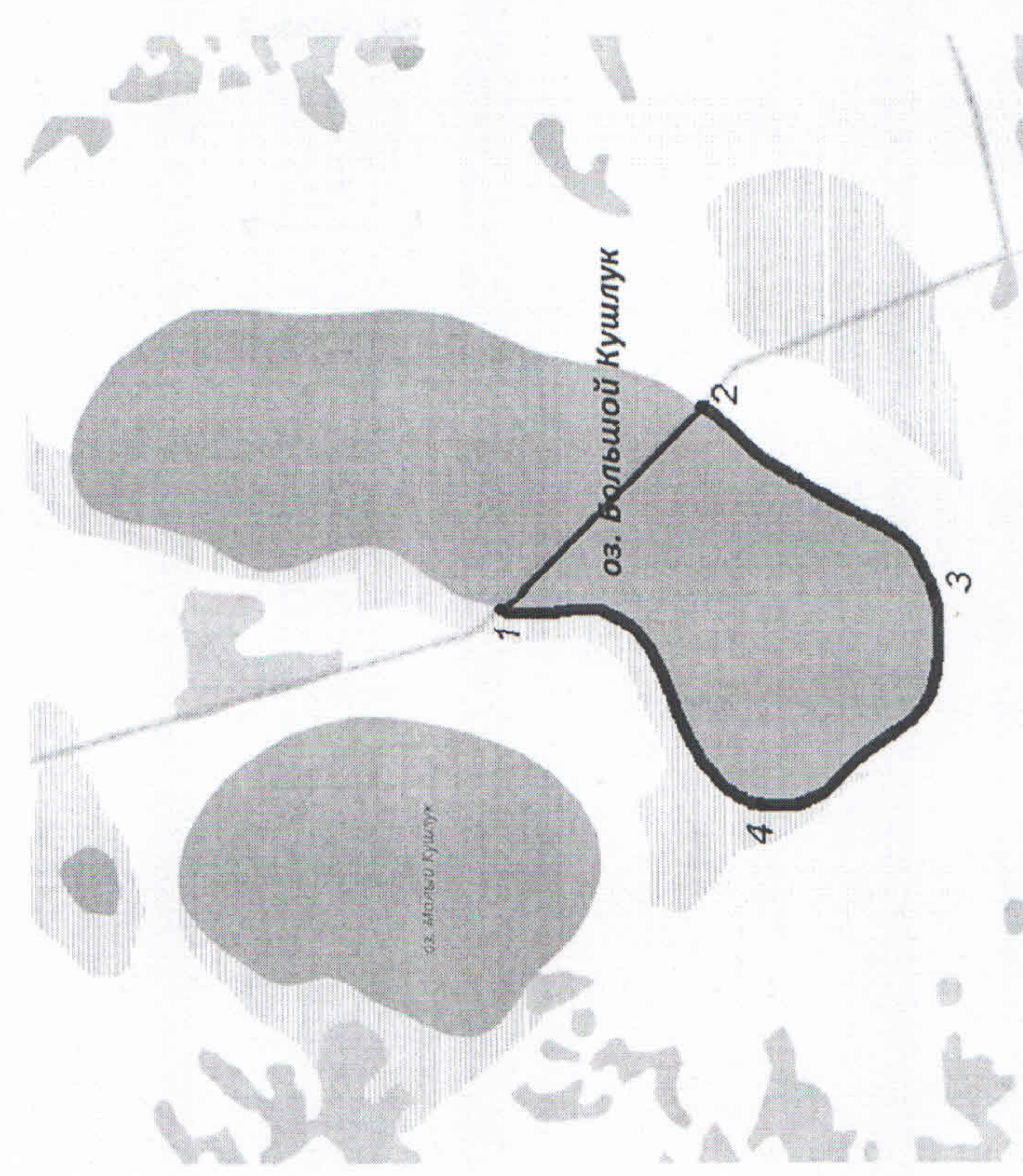
№	точ	Е (долгота),	N (широта)
ки			
1.	68°26'57"	55°26'50"	
2.	68°28'6"	55°26'9"	
3.	68°26'55"	55°25'22"	
4.	68°25'46"	55°25'59"	

- от т. 1 до т. 2 по прямой линии;
- от т. 2 до т. 3 по береговой линии;
- от т. 3 до т. 4 по береговой линии;
- от т. 4 до т. 1 по береговой линии.



Условные обозначения:

- Граница рыбоводного участка
- Заболоченная местность



оз. Большой Кушлук

Товарное рыбоводство